


УТВЕРЖДАЮ

Начальник отдела ОЗЛ ФГЛН ФГПН  
Министерства лесного хозяйства  
Удмуртской Республики

 В.Г. Митров  
« 24 » кабрия 2017 г.

**Акт**  
**лесопатологического обследования № 880**  
**лесных насаждений Дебесского лесничества**  
**Удмуртской Республики**

Способ лесопатологического обследования: 1. Визуальный



2. Инструментальный



**Место проведения**

Участковое лесничество	Урочище (дача)	Квартал (кварталы)	Выдел (выделы)	Площадь, га
Без деления	-	252	32	5,1

Лесопатологическое обследование проведено на общей площади 0,1 га.

## 2. Инструментальное обследование лесного участка (аренда ИП Дьяконов В.В.)

2.1. Фактическая таксационная характеристика лесного насаждения соответствует (не соответствует) (нужное подчеркнуть) таксационному описанию. Причины несоответствия: \_\_\_\_\_.

Ведомость лесных участков с выявленными несоответствиями таксационным описаниям приведена в приложении 1 к Акту.

2.2. Состояние насаждений: **с нарушенной устойчивостью**  
**с утраченной устойчивостью**

причины повреждения: заселение короедом-типографом, черным большим еловым (пихтовым) усачом, старый ветровал.

В том числе:

Заселено стволовыми вредителями

Вид вредителя	Порода	Встречаемость (% заселённых деревьев)	Степень заселения лесного насаждения (слабая, средняя, сильная)
Короед-типограф	Ель	36	сильная
Усач черный большой еловый	Ель	36	сильная

Отработано стволовыми вредителями

Вид вредителя	Порода	Встречаемость (% отработанных деревьев)
Усач черный большой еловый	Ель	51
Усач черный большой пихтовый	Пихта	100

Повреждено огнём

Вид пожара	Порода	Состояние корневых лап		Состояние корневой шейки		Подсушивание луба	
		процент повреждённых огнём корней	процент деревьев в с данным повреждением	ожог корневой шейки по окружности (1/4; 2/4; 3/4; более 3/4)	процент деревьев в с данным повреждением	по окружности (1/4; 2/4; 3/4; более 3/4)	процент деревьев с данным повреждением

Поражено болезнями

Вид болезни	Порода	Встречаемость (% поражённых деревьев)	Степень поражения лесного насаждения (слабая, средняя, сильная)

2.3. Выборке подлежит 83% деревьев,

в том числе:

ослабленных %

сильно ослабленных %

усыхающих %

свежего сухостоя 35 %,

в том числе: свежего ветровала %

свежего бурелома \_\_\_\_ %

старого сухостоя 49%

в том числе: старого бурелома \_\_\_\_ %

старого ветровала 19%

аварийных \_\_\_\_ %

2.4. Полнота лесного насаждения после уборки деревьев, подлежащих рубке, составит 0,4  
Критическая полнота для данной категории лесных насаждений составляет не лимитируется

### ЗАКЛЮЧЕНИЕ

С целью предотвращения негативных процессов или снижения ущерба от их воздействия назначено: санитарная рубка выборочная.

Участковое лесничество	Урочище (дача)	Квар-тал	Вы-дел	Площадь, выдела, га	Вид мероп-риятия	Площадь, меропри-ятия, га	По-рода	Запас на выдел, кбм	Крайние сроки проведения
Без деления	-	252	32	5,1	СРВ	0,1	Е	20	1 квартал 2018
								20	

Ведомость перечета деревьев назначенных в рубку и абрис лесного участка прилагаются (приложение 2 и 3 к Акту)

Меры по обеспечению возобновления -----

Мероприятия, необходимые для предупреждения повреждения или поражения смежных насаждений: своевременное проведение санитарно – оздоровительных мероприятий в соответствии с требованиями действующих НПА.

Сведения для расчета степени повреждения:

год образования старого сухостоя 2014-2015 гг.

основная причина повреждения древесины короед-типограф

Дата проведения обследований 08.08.2017 г.

Исполнители работ по проведению лесопатологического обследования:

Руководитель ГКУУР «Дебесское лесничество Поздеев В.В. \_\_\_\_\_

Инженер ОЗЛ ГКУУР «Дебесское лесничество» Первушина Е.С. \_\_\_\_\_

Мастер леса ГКУУР «Дебесское лесничество» Лекомцев С.И. \_\_\_\_\_

Зам. Руководителя ИП Дьяконов В.В. Дьяконов Н.В. \_\_\_\_\_



**Ведомость перечета деревьев назначенных в рубку**

ВРЕМЕННАЯ ПРОБНАЯ ПЛОЩАДЬ № 1

Субъект Российской Федерации Удмуртская Республика

Лесничество (лесопарк) Дебесское

Участковое лесничество без деления

Урочище (лесная дача) \_\_\_\_\_

Квартал 252 . Выдел 32 . Площадь 5,1

Номер очага вредных организмов \_\_\_\_\_

Размер пробной площади 0,1 га.

Таксационная характеристика:

тип леса ЕКС ; состав 5Е2П2ОС1Б ; возраст 75

бонитет 1 ; полнота 0,6 ;

запас на га 310 ; возобновление -

Время и причина ослабления лесного насаждения :

Заселение короедом-типографом, черным большим еловым (пихтовым) усачом, старый ветровал.

Тип очага вредных организмов: эпизодический, хронический (подчеркнуть).

Фаза развития очага вредных организмов: начальная, нарастания численности, собственно вспышка, кризис (подчеркнуть).

Состояние лесного насаждения, намечаемые мероприятия:


4,33 - сильно ослабленное , требуется проведение выборочной санитарной рубки.

Исполнители работ по проведению лесопатологических обследований:

Руководитель ГКУУР "Дебесское лесничество" Поздеев В.В.  
Инженер ОЗЛ ГКУУР "Дебесское лесничество" Первушина Е.С.  
Мастер леса ГКУУР "Дебесское лесничество" Лекомцев С.И.  
Зам. руководителя ИП Дьяконов В.В. Дьяконов Н.В.

Дата составления документа

10.08.2017



телефон

8-34151-4-12-40



ВЕДОМОСТЬ ПЕРЕЧЕТА ДЕРЕВЬЕВ

Порода: Ель

Ступени толщины, см	Количество деревьев по категориям состояния, шт.															Всего деревьев по ступеням толщины		
	I	II	III	IV		V		VI		ветровал, бурелом			аварийные деревья		шт.	в т.ч. подлежат рубке, %		
				НЗ	3	НЗ	3	НЗ	3	НЗ	3	О	НЗ	3			О	
1	2	3	4	5	6	7	8	9	10	11	12	13	14	15	16	17	18	19
8																	0	#ДЕЛ/0!
12										1							1	100
16									2								2	100
20	1								1				1				3	67
24	2								1								3	33
28							3		1								4	100
32							3		2								5	100
36							1		1								2	100
40	1						1		1								3	67
44													2				2	100
48																	0	#ДЕЛ/0!
52																	0	#ДЕЛ/0!
56																	0	#ДЕЛ/0!
60																	0	#ДЕЛ/0!
64																	0	#ДЕЛ/0!
68																	0	#ДЕЛ/0!
72																	0	#ДЕЛ/0!
Итого, кол. дер.	4	0	0	0	0	0	8	0	0	10	0	0	3	0	0	0	25	84
Итого, %	16	0	0	0	0	0	32	0	0	40	0	0	12	0	0	0		

Примечание: НЗ - незаселенное, З - заселенное, О - ограбтанное вредителями.

ВЕДОМОСТЬ ПЕРЕЧЕТА ДЕРЕВЬЕВ

Порода: Пихта

Ступени толщины, см	Количество деревьев по категориям состояния, шт.														Всего деревьев по ступеням толщины			
	I	II	III	IV		V		VI		ветровал, бурелом		аварийные деревья		шт.	в т.ч. подлежат рубке, %			
				НЗ	3	НЗ	3	НЗ	3	НЗ	3	НЗ	3			НЗ	3	0
1	2	3	4	5	6	7	8	9	10	11	12	13	14	15	16	17	18	19
8																	0	#ДЕЛ/0!
12										1							1	100
16																	0	#ДЕЛ/0!
20																	0	#ДЕЛ/0!
24																	0	#ДЕЛ/0!
28																	0	#ДЕЛ/0!
32																	0	#ДЕЛ/0!
36																	0	#ДЕЛ/0!
40																	0	#ДЕЛ/0!
44																	0	#ДЕЛ/0!
48																	0	#ДЕЛ/0!
52																	0	#ДЕЛ/0!
56																	0	#ДЕЛ/0!
60																	0	#ДЕЛ/0!
64																	0	#ДЕЛ/0!
68																	0	#ДЕЛ/0!
72																	0	#ДЕЛ/0!
Итого, кол. дер.	0	0	0	0	0	0	0	0	0	1	0	0	0	0	0	0	1	100
Итого, %	0	0	0	0	0	0	0	0	0	100	0	0	0	0	0	0		

Примечание: НЗ - незаселенное, З - заселенное, 3 - отработанное вредителями.

ВЕДОМОСТЬ ПЕРЕЧЕТА ДЕРЕВЬЕВ

Порода: Береза

Ступени толщины, см	Количество деревьев по категориям состояния, шт.																		Всего деревьев по ступеням толщины	
	I	II	III	IV		V		VI		ветровал, бурелом			аварийные деревья			шт.	в т.ч. подлежат рубке, %			
				НЗ	З	НЗ	З	НЗ	З	НЗ	З	О	НЗ	З	О					
1	2	3	4	5	6	7	8	9	10	11	12	13	14	15	16	17	18	19		
8																	0	#ДЕЛ/0!		
12																	0	#ДЕЛ/0!		
16																	0	#ДЕЛ/0!		
20																	0	#ДЕЛ/0!		
24																	0	#ДЕЛ/0!		
28	1																1	0		
32																	0	#ДЕЛ/0!		
36																	0	#ДЕЛ/0!		
40																	0	#ДЕЛ/0!		
44																	0	#ДЕЛ/0!		
48																	0	#ДЕЛ/0!		
52																	0	#ДЕЛ/0!		
56																	0	#ДЕЛ/0!		
60																	0	#ДЕЛ/0!		
64																	0	#ДЕЛ/0!		
68																	0	#ДЕЛ/0!		
72																	0	#ДЕЛ/0!		
Итого, кол. дер.	1	0	0	0	0	0	0	0	0	0	0	0	0	0	0	0	1	0		
Итого, %	100	0	0	0	0	0	0	0	0	0	0	0	0	0	0	0				

Примечание: НЗ - незаселенное, З - заселенное, О - отработанное вредителями.



ВЕДОМОСТЬ ПЕРЕЧЕТА ДЕРЕВЬЕВ

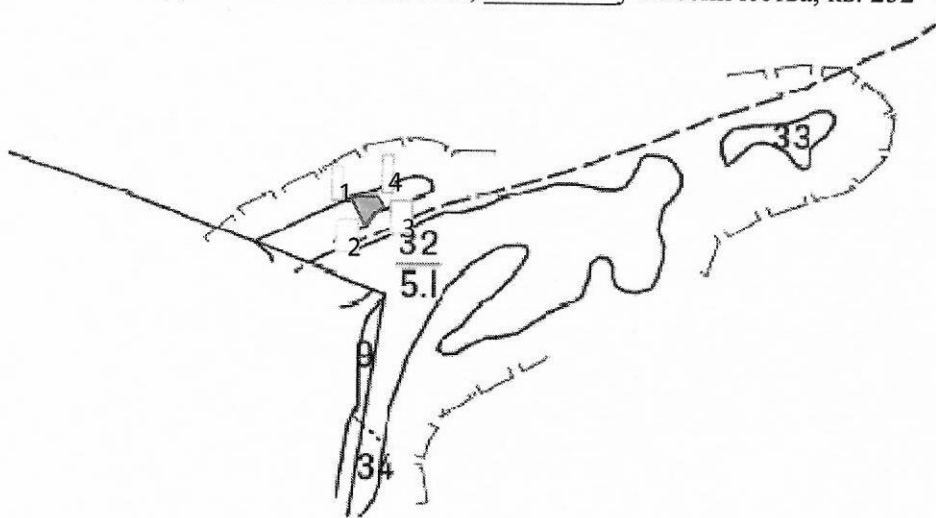
Порода: Осина

Ступени толщины, см	Количество деревьев по категориям состояния, шт.														Всего деревьев по ступеням толщины			
	I	II	III	IV		V		VI		ветровал, бурелом		аварийные деревья		шт.	в т.ч. подлежат рубке, %			
				НЗ	О	НЗ	О	НЗ	О	НЗ	О	НЗ	О			НЗ	О	
1	2	3	4	5	6	7	8	9	10	11	12	13	14	15	16	17	18	19
8																	0	#ДЕЛ/0!
12																	0	#ДЕЛ/0!
16	2																2	0
20																	0	#ДЕЛ/0!
24																	0	#ДЕЛ/0!
28																	0	#ДЕЛ/0!
32																	0	#ДЕЛ/0!
36																	0	#ДЕЛ/0!
40																	0	#ДЕЛ/0!
44																	0	#ДЕЛ/0!
48																	0	#ДЕЛ/0!
52																	0	#ДЕЛ/0!
56																	0	#ДЕЛ/0!
60																	0	#ДЕЛ/0!
64																	0	#ДЕЛ/0!
68																	0	#ДЕЛ/0!
72																	0	#ДЕЛ/0!
Итого, кол. дер.	2	0	0	0	0	0	0	0	0	0	0	0	0	0	0	0	2	0
Итого, %	100	0	0	0	0	0	0	0	0	0	0	0	0	0	0	0		

Примечание: НЗ - незаселенное, З - заселенное, 3 - заселенное, О - ограданное вредителями.

Абрис участка

Дебесского лесничества, \_\_\_\_\_ уч. лесничества, кв. 252 выд. 32 пл. 0,1 га



252  
157

№ выдела	Ленты (круговые площадки) пересчета				
	№ ленты (площадки)	длина, м	ширина, м	радиус, м	площадь, га

Номера точек	Координаты	Румбы линий	Длина, м
1 - 2	57°30'71'' 53°51'27''	ЮВ 20°	46
2 - 3	57°30'69'' 53°51'25''	СВ 50°	19
3 - 4	57°30'69'' 53°51'29''	СЗ 22°	39
4 - 1	57°30'71'' 53°51'29''	ЮЗ 79°	20

Исполнитель работ по проведению лесопатологических обследований:

Руководитель ГКУУР "Дебесское лесничество" Поздеев В.В.  
Инженер ОЗЛ ГКУУР "Дебесское лесничество" Первушина Е.С.  
Мастер леса ГКУУР "Дебесское лесничество" Лекомцев С.И.  
Зам. руководителя ИП Дьяконов В.В. Дьяконов Н.В.

Дата составления документа

10.08.2017

Телефон

*(Handwritten signatures)*  
\_\_\_\_\_  
\_\_\_\_\_  
8-34151-4-12-40