

УТВЕРЖДАЮ

Начальник отдела ОЛЗ ФГЛН, ФГНП  
Министерства лесного хозяйства  
Удмуртской Республики

В.Г.Митров В.Г.Митров  
" 23 " октябрь 2017 г.

**Акт**  
**лесопатологического обследования № 637**

лесных насаждений Красногорское лесничества (лесопарка)  
Удмуртской Республики  
(субъект Российской Федерации)

Способ лесопатологического обследования: 1. Визуальный   
2. Инструментальный

**Место проведения**

Участковое лесничество	Урочище (дача)	Квартал (кварталы)	Выдел (выделы)	Площадь, га
Святогорское		155	37	3,1

Лесопатологическое обследование проведено на общей площади 3,1 га.

## 2. Инструментальное обследование лесного участка.\*

2.1. Фактическая таксационная характеристика лесного насаждения соответствует (не соответствует) (нужное подчеркнуть) таксационному описанию. Причины несоответствия:

Ведомость лесных участков с выявленными несоответствиями таксационным описаниям приведена в приложении 1 к Акту.

2.2. Состояние насаждений: **с нарушенной устойчивостью**    
**с утраченной устойчивостью**

причины повреждения:

ветровал, усач пихтовый черный большой

Заселено (отработано) стволовыми вредителями:

Вид вредителя	Порода	Встречаемость (% заселённых деревьев)	Степень заселения лесного насаждения (слабая, средняя, сильная)
усач пихтовый черный большой	Е, П	28 (4)	средняя

Повреждено огнём:

Вид пожара	Порода	Состояние корневых лап		Состояние корневой шейки		Подсушивание луба	
		процент повреждённых огнём корней	процент деревьев с данным повреждением	ожог корневой шейки по окружности (1/4; 2/4; 3/4; более 3/4)	процент деревьев с данным повреждением	по окружности (1/4; 2/4; 3/4; более 3/4)	процент деревьев с данным повреждением

Поражено болезнями:

Вид болезни	Порода	Встречаемость (% поражённых деревьев)	Степень поражения лесного насаждения (слабая, средняя, сильная)

2.3. Выборке подлежит 41 % деревьев,

в том числе:

ослабленных \_\_\_\_\_ % (причины назначения) \_\_\_\_\_

сильно ослабленных \_\_\_\_\_ % (причины назначения) \_\_\_\_\_

усыхающих 3 % (причины назначения) усач пихтовый черный большой

свежего сухостоя 30 %,

в том числе: свежего ветровала 18 %;

свежего бурелома \_\_\_\_\_ %;

старого сухостоя 8 %;

в том числе: старого ветровала 5 %;

старого бурелома \_\_\_\_\_ %;

аварийных \_\_\_\_\_ %.

2.4. Полнота лесного насаждения после уборки деревьев, подлежащих рубке, составит 0,3.  
Критическая полнота для данной категории лесных насаждений составляет не лимитируется.

## ЗАКЛЮЧЕНИЕ

С целью предотвращения негативных процессов или снижения ущерба от их воздействия назначено:

Участковое лесничество	Урочище (дача)	Квартал	Выдел	Площадь выдела, га	Вид мероприятия	Площадь мероприятия, га	Порода	Запас на выдел, куб. м	Крайние сроки проведения
Святогорское		155	37	3,1	ВСП	3,1	Е, П, Б	330	2018 г.

Ведомость перечета деревьев, назначенных в рубку, и абрис лесного участка прилагаются (приложение 2 и 3 к Акту).

Меры по обеспечению возобновления:

Мероприятия, необходимые для предупреждения повреждения или поражения смежных насаждений: своевременное проведение санитарно-оздоровительных мероприятий в соответствии с требованиями действующих нормативно-правовых актов.

Сведения для расчёта степени повреждения:

год образования старого сухостоя 2016 ;

основная причина повреждения древесины ветровал

Дата проведения обследований 13.07.2017 г.

Исполнитель работ по проведению лесопатологического обследования:



Должность Инженер-лесопатолог 1 категории филиала «ФБУ Рослесозащита»-«ЦЗЛ Пермского

Ф.И.О. Стихин А.С. Подпись 

Согласовано:

Руководитель ГКУ УР "Красногорское лесничество"  Крысова Л.А.

\* Раздел включается в акт в случае проведения лесопатологического обследования инструментальным способом.

Зам. начальника ЛКС Глазовлес:  А.П. Комаров /  
Зам. директора Глазовлес - филиал  
АУ УР "Удмуртлес"  П.Н. Ефремов



Ведомость перечета деревьев назначенных в рубку

ВРЕМЕННАЯ ПРОБНАЯ ПЛОЩАДЬ № 1

Субъект Российской Федерации Удмуртская Республика .  
Лесничество (лесопарк) Красногорское .  
Участковое лесничество Святогорское .  
Урочище (лесная дача) \_\_\_\_\_ .  
Квартал 155 ; Выдел 37 ; Площадь 3,1 га.  
Номер очага вредных организмов \_\_\_\_\_ .  
Размер пробной площади 0,26 га.  
Таксационная характеристика:  
тип леса СШТ/СЗ ; состав 6Е1ПЗБ ; возраст 75 ;  
бонитет 1 ; полнота 0,5 ;  
запас на га. 260 ; возобновление \_\_\_\_\_

Время и причина ослабления лесного насаждения :  
ветровал, усач пихтовый черный большой.

Тип очага вредных организмов: эпизодический, хронический (подчеркнуть).

Фаза развития очага вредных организмов: начальная, нарастания численности, собственно вспышка, кризис (подчеркнуть).

Состояние лесного насаждения, намечаемые мероприятия:  
СКС 3.28, выборочная санитарная рубка.

Исполнитель работ по проведению лесопатологических обследований:

Должность: инженер-лесопатолог 1 категории филиала ФБУ "Рослесозащита" - "ЦЗЛ Пермского края"

ФИО

Стихин А.С.

Подпись 

Дата составления документа

13.07.2017 г.

Телефон 8 (342) 2808599



Порода: Б

Ступени толщины, см	Количество деревьев по категориям состояния, шт.															Всего деревьев по ступеням		
	I	II	III	IV		V		VI			ветровал, бурелом			аварийные деревья			шт.	в т.ч. подлежа рубке, %
				НЗ	З	НЗ	З	НЗ	З	О	НЗ	З	О	НЗ	З	О		
1	2	3	4	5	6	7	8	9	10	11	12	13	14	15	16	17	18	19
8																	0	#ДЕЛ/О
12		2	4						1								7	14
16		12	2										1				15	7
20	18		3										1				22	5
24	2											1					3	33
28	2											1					3	33
32																	0	#ДЕЛ/О
36																	0	#ДЕЛ/О
40												1					1	100
44												1					1	100
48																	0	#ДЕЛ/О
52																	0	#ДЕЛ/О
56																	0	#ДЕЛ/О
60																	0	#ДЕЛ/О
64																	0	#ДЕЛ/О
68																	0	#ДЕЛ/О
72																	0	#ДЕЛ/О
Итого, кол. дер.	22	14	9	0	0	0	0	0	1	0	0	4	2	0	0	0	52	14
Итого, %	42	27	17	0	0	0	0	0	2	0	0	8	4	0	0	0		

Примечание: НЗ - незаселенное, З - заселенное, О - отработанное вредителями.





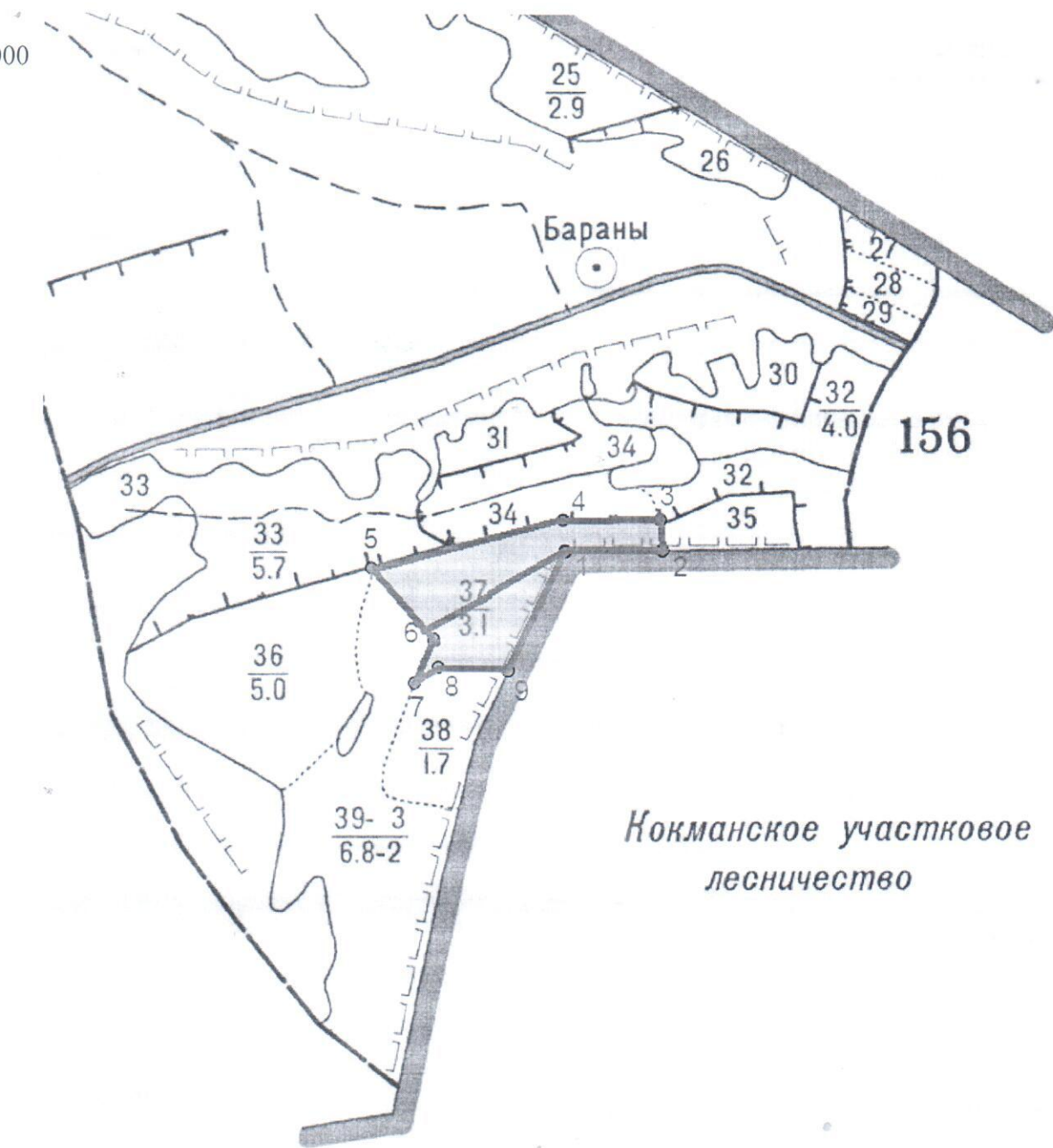
	16	0	0	0	0	0	0	0	0	0	0	0	0	0	0	0	0	0	
	20	0	0	0,3	0	0	0	0	0	0	0	0	0	0	0	0	0	0	
	24	0	0	4,8	0	0	0	0	0	0,96	0	0	0	0	0	0	0	0	
	28	0	0	0	0	0	0	0	0	0	0	0	0	0	0	0	0	0	
	32	0	0	0	0	0	0	0	0	0,98	0	0	0	0	0	0	0	0	
	36	0	0	0	0	0	0	0	0	0	0	0	0	0	0	0	0	0	
	40	0	0	0	0	0	0	0	0	0	0	0	0	0	0	0	0	0	
	44	0	0	0	0	0	0	0	0	0	0	0	0	0	0	0	0	0	
	48	0	0	0	0	0	0	0	0	0	0	0	0	0	0	0	0	0	
	52	0	0	0	0	0	0	0	0	0	0	0	0	0	0	0	0	0	
	56	0	0	0	0	0	0	0	0	0	0	0	0	0	0	0	0	0	
	60	0	0	0	0	0	0	0	0	0	0	0	0	0	0	0	0	0	
	64	0	0	0	0	0	0	0	0	0	0	0	0	0	0	0	0	0	
	68	0	0	0	0	0	0	0	0	0	0	0	0	0	0	0	0	0	
	72	0	0	0	0	0	0	0	0	0	0	0	0	0	0	0	0	0	
Итого:		0,0	0,0	5,2	0,0	0,0	0,0	0,0	0,0	1,9	0,0	0,0	0,0	0,0	0,0	0,0	0,0	0,0	Итого
Итого и %		0%	0%	73%	0%	0%	0%	0%	0%	27%	0%	0%	0%	0%	0%	0%	0%	0%	Итого
СКС		3,54																	

порода	Б	I	II	III	IV		V		VI			Ветровал, бурелом			Аварийные деревья				
					нз	з	нз	з	нз	з	о	нз	з	о	нз	з	о		
1 разряд																			
0,04	8	0	0	0	0	0	0	0	0	0	0	0	0	0	0	0	0	0	
0,1	12	0	2	4	0	0	0	0	0	1	0	0	0	0	0	0	0	0	
0,19	16	0	12	2	0	0	0	0	0	0	0	0	0	1	0	0	0	0	
0,33	20	18	0	3	0	0	0	0	0	0	0	0	0	1	0	0	0	0	
0,51	24	2	0	0	0	0	0	0	0	0	0	0	1	0	0	0	0	0	
0,72	28	2	0	0	0	0	0	0	0	0	0	0	1	0	0	0	0	0	
1	32	0	0	0	0	0	0	0	0	0	0	0	0	0	0	0	0	0	
1,31	36	0	0	0	0	0	0	0	0	0	0	0	0	0	0	0	0	0	
1,67	40	0	0	0	0	0	0	0	0	0	0	0	1	0	0	0	0	0	
2,09	44	0	0	0	0	0	0	0	0	0	0	0	1	0	0	0	0	0	
2,57	48	0	0	0	0	0	0	0	0	0	0	0	0	0	0	0	0	0	
3,1	52	0	0	0	0	0	0	0	0	0	0	0	0	0	0	0	0	0	
3,59	56	0	0	0	0	0	0	0	0	0	0	0	0	0	0	0	0	0	
4,24	60	0	0	0	0	0	0	0	0	0	0	0	0	0	0	0	0	0	
4,82	64	0	0	0	0	0	0	0	0	0	0	0	0	0	0	0	0	0	
5,59	68	0	0	0	0	0	0	0	0	0	0	0	0	0	0	0	0	0	
6,27	72	0	0	0	0	0	0	0	0	0	0	0	0	0	0	0	0	0	
Итого		Итого																	
Итого в шт		22	14	9	0	0	0	0	0	1	0	0	4	2	0	0	0	0	Итого
	8	0	0	0	0	0	0	0	0	0	0	0	0	0	0	0	0	0	
	12	0	0,2	0,4	0	0	0	0	0	0,1	0	0	0	0	0	0	0	0	
	16	0	2,28	0,38	0	0	0	0	0	0	0	0	0	0,19	0	0	0	0	
	20	5,94	0	0,99	0	0	0	0	0	0	0	0	0	0,33	0	0	0	0	
	24	1,02	0	0	0	0	0	0	0	0	0	0	0,51	0	0	0	0	0	
	28	1,44	0	0	0	0	0	0	0	0	0	0	0,72	0	0	0	0	0	
	32	0	0	0	0	0	0	0	0	0	0	0	0	0	0	0	0	0	
	36	0	0	0	0	0	0	0	0	0	0	0	0	0	0	0	0	0	
	40	0	0	0	0	0	0	0	0	0	0	0	0	0	0	0	0	0	
	44	0	0	0	0	0	0	0	0	0	0	0	1,67	0	0	0	0	0	
	48	0	0	0	0	0	0	0	0	0	0	0	2,09	0	0	0	0	0	
	52	0	0	0	0	0	0	0	0	0	0	0	0	0	0	0	0	0	
	56	0	0	0	0	0	0	0	0	0	0	0	0	0	0	0	0	0	
	60	0	0	0	0	0	0	0	0	0	0	0	0	0	0	0	0	0	
	64	0	0	0	0	0	0	0	0	0	0	0	0	0	0	0	0	0	
	68	0	0	0	0	0	0	0	0	0	0	0	0	0	0	0	0	0	
	72	0	0	0	0	0	0	0	0	0	0	0	0	0	0	0	0	0	
Итого:		8,4	2,5	1,8	0,0	0,0	0,0	0,0	0,0	0,1	0,0	0,0	5,0	0,5	0,0	0,0	0,0	Итого	
Итого и %		46%	14%	10%	0%	0%	0%	0%	0%	1%	0%	0%	27%	2%	0%	0%	0%	Итого	
СКС		2,56																	

Общий объем на ВПП 67,6 куб.м.

Абрис участка ЛПО в кв. 155, выд. 37, пл. 3,1 га Святогорского участкового  
лесничества ГКУ УР «Красногорское лесничество»

М 1:10000



Кокманское участковое  
лесничество

№ выдела	Ленты (круговой площадки) перече́та				
	№ ленты (площадки)	длина, м	ширина, м	радиус, м	площадь, га
37	1	260	10		0,26

Номера точек	Координаты	Румбы линий	Длина, м
1-2	N57°37'29.7" E52°15'59.5"	СВ 89°	130
2-3	N57°37'30.0" E52°16'05.1"	СЗ 3°	41
3-4	N57°37'30.8" E52°16'04.8"	ЮЗ89°	130
4-5	N57°37'30.7" E52°15'59.6"	ЮЗ 75°	265
5-6	N57°37'27.2" E52°15'41.0"	ЮВ 41°	126
6-7	N57°37'24.3" E52°15'46.3"	ЮЗ 22°	65
7-8	N57°37'23.0" E52°15'46.5"	СВ 56°	38
8-9	N57°37'23.7" E52°15'47.5"	ЮВ 87°	94
9-1	N57°37'23.7" E52°15'51.8"	СВ 25°	177

Условные обозначения:  граница участка,  пробная площадь

Исполнитель работ по проведению лесопатологического обследования:

Должность инженер-лесопатолог 1 категории филиала ФБУ "Рослесозащита" - "ЦЗЛ пермского края"

Ф.И.О.                                 Стихин А.С.                                 Подпись 

Дата составления документа                                  Телефон                                 8 (342) 280-85-99