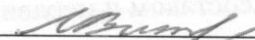


УТВЕРЖДАЮ

Начальник отдела ОЗЛ ФГЛН ФГПН

Министерства лесного хозяйства

Удмуртской Республики

 В.Г. Митров

« 23 » октябрь 2017 г.

Акт
лесопатологического обследования № 609

лесных насаждений Вавожского лесничества
Удмуртской Республики

Способ лесопатологического обследования: 1. Визуальный

2. Инструментальный

Место проведения

Участковое лесничество	Урочище (дача)	Квартал (кварталы)	Выдел (выделы)	Площадь, га
Центральное	-	100	17	3,4

Лесопатологическое обследование проведено на общей площади 3,4 га.

2. Инструментальное обследование лесного участка.*

2.1. Фактическая таксационная характеристика лесного насаждения не соответствует (нужное подчеркнуть) таксационному описанию. Причины несоответствия: фактический запас насаждения не соответствует таксационному описанию в связи с давностью лесоустройства, неоднородным составом и неравномерной полнотой лесного насаждения.

Ведомость лесных участков с выявленными несоответствиями таксационным описаниям приведена в приложении 1 к Акту.

2.2. Состояние насаждений: с нарушенной устойчивостью с утраченной устойчивостью

причины повреждения: неблагоприятные погодные условия, заселение короедом-типографом, усачом черным еловым (пихтовым) большим.

В том числе:

заселено стволовыми вредителями

Вид вредителя	Порода	Встречаемость (% заселённых деревьев)	Степень заселения лесного насаждения (слабая, средняя, сильная)

отработано стволовыми вредителями

Вид вредителя	Порода	Встречаемость (% отработанных деревьев)
Короед-типограф, усач черный еловый (пихтовый) большой	Ель	72
Усач черный еловый (пихтовый) большой	Пихта	51

Повреждено огнём

Вид пожара	Порода	Состояние корневых лап		Состояние корневой шейки		Подсушивание луба	
		процент повреждённых огнём корней	процент деревьев с данным повреждением	ожог корневой шейки по окружности (1/4; 2/4; 3/4; более 3/4)	процент деревьев с данным повреждением	по окружности (1/4; 2/4; 3/4; более 3/4)	процент деревьев с данным повреждением

Поражено болезнями

Вид болезни	Порода	Встречаемость (% поражённых деревьев)	Степень поражения лесного насаждения (слабая, средняя, сильная)

2.3. Выборке подлежит 100 % деревьев,

в том числе:

ослабленных _____ % (причины назначения) _____

сильно ослабленных _____ % (причины назначения) _____

усыхающих _____ % (причины назначения) _____

свежего сухостоя _____ %,

в том числе: свежего ветровала _____ %

свежего бурелома _____ %

старого сухостоя 37 %

в том числе: старого бурелома 8 %

старого ветровала _____ %

аварийных _____ %

2.4. Полнота лесного насаждения после уборки деревьев, подлежащих рубке, составит: 0

Критическая полнота для данной категории лесных насаждений составляет: 0,5

ЗАКЛЮЧЕНИЕ

С целью предотвращения негативных процессов или снижения ущерба от их воздействия назначено: сплошная санитарная рубка

Участковое лесничество	Урочище (дача)	Квартал	Выдел	Площадь, выдела, га	Вид мероприятия	Площадь, мероприятия, га	Порода	Запас на выдел, кубм	Крайние сроки проведения
Центральное	-	100	17	3,4	СРС	3,4	Е	351	2017
							П	114	
							Ос	283	
							Б	5	
Итого:								753	

Ведомость перечета деревьев назначенных в рубку и абрис лесного участка прилагаются (приложение 2 и 3 к Акту)

Меры по обеспечению возобновления: естественное лесовосстановление. Оставление семенников породы сосна в количестве 260 штук.

Мероприятия, необходимые для предупреждения повреждения или поражения смежных насаждений: своевременное проведение санитарно-оздоровительных мероприятий в соответствии с требованиями действующих нормативно-правовых актов.

Сведения для расчета степени повреждения:

год образования старого сухостоя: 2014-2015 гг.

основная причина повреждения древесины: неблагоприятные погодные условия.

Дата проведения обследований: 28.08.2017 г.


Исполнитель работ по проведению лесопатологических обследований:

Руководитель ГКУ УР «Вавожское лесничество» Зефирова Ф.В.

Заместитель руководителя ГКУ УР «Вавожское лесничество» Старков Н.А.

Участковый лесничий Центрального участкового лесничества

ГКУ УР «Вавожское лесничество» Штыкова Н.В.



Ведомость лесных участков с выявленными несоответствиями таксационным описаниям

Источник данных	Год проведения лесосоустройства	Номер квартала	Номер выдела	Площадь выдела, га	Целевое назначение лесов	Категория защитных лесов	Номер лесопатологического выдела	Площадь лесопатологического выдела, га	Таксационная характеристика											Заложено пробных площадей		
									состав	попада	возраст, лет	средняя высота, м	средний диаметр, см	тип леса	ТУМ	полнота	бонитет	запас, км/га	количество, шт.	Общая площадь, га		
ТО	1998	100	17	3,4	защитные	нерестоохранные полосы	17	3,4	4Е2П1С3Ос+Е+С	Е	45	19	18	Кс	С ₃	0,6	1	210	1	0,3	1	0,3
Ф	2017	100	17	3,4	защитные	нерестоохранные полосы	17	3,4	2Е2С1П5Ос+Б	Е	64	21	20	Кс	С ₃	0,4	1	154	1	0,3	1	0,3

Примечание:

ТО – таксационные описания

Ф – фактическая характеристика лесного насаждения

Исполнитель работ по проведению лесопатологических обследований:
Руководитель ГКУ УР «Вавожское лесничество» Зефилов Ф.В.
Заместитель руководителя ГКУ УР «Вавожское лесничество» Старков Н.А.
Участковый лесничий Центрального участка лесничества ГКУ УР «Вавожское лесничество» Штыкова Н.В.



Результаты проведения лесопатологических обследований лесных насаждений за август 2017 г.

Субъект Российской Федерации
Участковое лесничество

Удмуртская Республика
Центральное

Лесничество (лесопарк)
Урочище (лесная дача)

Вавожское

1	2	3	4	5	6	7	8	9	10	11	12	13	14	15	16	17	18	19	20	21	22	23	24	25	26	27	27	29	30	31	32	33		
Номер квартала	Номер выдела	Площадь выдела, га	Целевое назначение лесов	Категория защитных лесов	Номер лесопатологического выдела	Площадь лесопатологического выдела, га	состав	порода	возраст	средняя высота, м	средний диаметр, см	тип леса	полнота	бонитет	запас, куб. м/га	Число деревьев на проб., шт.	без признаков ослабления	ослабленные	сильно ослабленные	усыхающие	свежий сухостой	старый сухостой	свежий ветровал	старый ветровал	Свежий бурелом	Старый бурелом	Признаки повреждения деревьев	Доля поврежденных деревьев, %	Причина ослабления, повреждения	Подлежит рубке, %	Рекомендуемы с мероп- риятия			
100	17	3,4	защитные	нересторанные полосы	17	3,4	2Е2С1П5Ос+Б	Е	64*	21*	20*	Кс/С ₃	0,4*	1	154*	17	18	19	20	21	22	23	24	25	26	27	27	29	30	31	32	33		
							П	64*	20*	20*	20*					40	49%	0%	0%	0%	54%	0%	0%	0%	19%	218,614	72%	820,343,341	72%	СРС	3,4			
							С	64*	20*	22*						23	100%	0%	0%	0%	0%	0%	0%	0%	0%	614	51%	820,341	51%					
							Б									2	100%	0%	0%	0%	0%	0%	0%	0%	0%									
							Ос	64*	19*	20*						80	100%	0%	0%	0%	0%	0%	0%	0%	0%									
							Лп									0	#####	#####	#####	#####	#####	#####	#####	#####	#####	#####								
																ИТОГО	247	63%	0%	0%	0%	29%	0%	0%	0%	8%								

Примечание – Показатели, не соответствующие таксационному описанию отмечаются «*»

Исполнители работ по проведению лесопатологических обследований:
Руководитель ГКУ УР «Вавожское лесничество» Зефилов Ф.В.
руководителя ГКУ УР «Вавожское лесничество» Старков Н.А.
Участковый лесничий Центрального участкового лесничества ГКУ УР «Вавожское лесничество» Штыкова Н.В.
Дата составления документа

Заместитель

+7(34155) 2-18-94

28.08.2017 г. Телефон

Ведомость перечета деревьев назначенных в рубку

ВРЕМЕННАЯ ПРОБНАЯ ПЛОЩАДЬ № 1

Субъект Российской Федерации Удмуртская Республика
Лесничество (лесопарк) Вавожское
Участковое лесничество Центральное
Урочище (лесная дача) _____
Квартал 100 . Выдел 17 . Площадь 3,4
Номер очага вредных организмов _____
Размер пробной площади 0,3 га.

Таксационная характеристика:

тип леса Кс / С₃ ; состав 2Е2С1П5Ос+Б ; возраст 64
бонитет 1 ; полнота 0,4 ;
запас на га 154 ; возобновление _____

Время и причина ослабления лесного насаждения :

Неблагоприятные погодные условия 2014-2015 гг., заселение короедом-типографом, усачом черным еловым (пихтовым) большим

Тип очага вредных организмов: эпизодический, хронический (подчеркнуть).

Фаза развития очага вредных организмов: начальная, нарастания численности, собственно вспышка, кризис (подчеркнуть).

Состояние лесного насаждения, намечаемые мероприятия:

Состояние лесного насаждения ослабленное, требуется проведение сплошной санитарной рубки

Исполнитель работ по проведению лесопатологических обследований:

Руководитель ГКУ УР «Вавожское лесничество» Зефилов Ф.В.

Заместитель руководителя ГКУ УР «Вавожское лесничество» Старков Н.А.

Участковый лесничий Центрального участкового лесничества

ГКУ УР «Вавожское лесничество» Штыкова Н.В.

Дата составления документа

28.08.2017 г.

Телефон

+7(34153) 2-18-94

ВЕДОМОСТЬ ПЕРЕЧЕТА ДЕРЕВЬЕВ

Оборотная сторона

Порода: Ель

Ступени толщины, см	Количество деревьев по категориям состояния, шт.																Всего деревьев по ступеням толщины	
	I	II	III	IV		V		VI			ветровал, бурелом			аварийные деревья			шт.	в т.ч. подлежат рубке, %
				НЗ	З	НЗ	З	НЗ	З	О	НЗ	З	О	НЗ	З	О		
1	2	3	4	5	6	7	8	9	10	11	12	13	14	15	16	17	18	19
8	4									2							6	33
12	6									5							11	45
16	9									16			9				34	74
20	5									13			8				26	81
24	2									5			1				8	75
28	3									7			1				11	73
32	1									3			1				5	80
36	1												1				1	0
40																	0	#ДЕЛ/0!
44																	0	#ДЕЛ/0!
48																	0	#ДЕЛ/0!
52																	0	#ДЕЛ/0!
56																	0	#ДЕЛ/0!
60																	0	#ДЕЛ/0!
64																	0	#ДЕЛ/0!
68																	0	#ДЕЛ/0!
72																	0	#ДЕЛ/0!
Итого, кол. дер.	31	0	0	0	0	0	0	0	0	51	0	0	20	0	0	0	102	70
Итого, %	30	0	0	0	0	0	0	0	0	50	0	0	20	0	0	0		

Примечание: НЗ - незаселенное, З - заселенное, О - отработанное вредителями.

ВЕДОМОСТЬ ПЕРЕЧЕТА ДЕРЕВЬЕВ

Оборотная сторона

Порода: Пихта

Ступени толщины, см	Количество деревьев по категориям состояния, шт.																Всего деревьев по ступеням толщины	
	I	II	III	IV		V		VI			ветровал, бурелом			аварийные деревья			шт.	в т.ч. подлежат рубке, %
				НЗ	З	НЗ	З	НЗ	З	О	НЗ	З	О	НЗ	З	О		
1	2	3	4	5	6	7	8	9	10	11	12	13	14	15	16	17	18	19
8	2																2	0
12	1									3							4	75
16	4									9							13	69
20	3									8							11	73
24	5									2							7	29
28	1									1							2	50
32	1																1	0
36																	0	#ДЕЛ/0!
40																	0	#ДЕЛ/0!
44																	0	#ДЕЛ/0!
48																	0	#ДЕЛ/0!
52																	0	#ДЕЛ/0!
56																	0	#ДЕЛ/0!
60																	0	#ДЕЛ/0!
64																	0	#ДЕЛ/0!
68																	0	#ДЕЛ/0!
72																	0	#ДЕЛ/0!
Итого, кол. дер.	17	0	0	0	0	0	0	0	0	23	0	0	0	0	0	0	40	58
Итого, %	43	0	0	0	0	0	0	0	0	58	0	0	0	0	0	0		

Примечание: НЗ - незаселенное, З - заселенное, О - отработанное вредителями.

ВЕДОМОСТЬ ПЕРЕЧЕТА ДЕРЕВЬЕВ

Порода: Сосна

Ступени толщины, см	Количество деревьев по категориям состояния, шт.																Всего деревьев по ступеням толщины		
	I	II	III	IV		V		VI			ветровал, бурелом			аварийные деревья			шт.	в т.ч. подлежат рубке, %	
				НЗ	З	НЗ	З	НЗ	З	О	НЗ	З	О	НЗ	З	О			
1	2	3	4	5	6	7	8	9	10	11	12	13	14	15	16	17	18	19	
8																	0	#ДЕЛ/0!	
12	2																2	0	
16	5																5	0	
20	11																11	0	
24	3																3	0	
28	1																1	0	
32	1																1	0	
36																	0	#ДЕЛ/0!	
40																	0	#ДЕЛ/0!	
44																	0	#ДЕЛ/0!	
48																	0	#ДЕЛ/0!	
52																	0	#ДЕЛ/0!	
56																	0	#ДЕЛ/0!	
60																	0	#ДЕЛ/0!	
64																	0	#ДЕЛ/0!	
68																	0	#ДЕЛ/0!	
72																	0	#ДЕЛ/0!	
Итого, кол. дер.	23	0	0	0	0	0	0	0	0	0	0	0	0	0	0	0	0	23	0
Итого, %	100	0	0	0	0	0	0	0	0	0	0	0	0	0	0	0	0	23	0

Примечание: НЗ - незаселенное, З - заселенное, О - отработанное вредителями.

ВЕДОМОСТЬ ПЕРЕЧЕТА ДЕРЕВЬЕВ

Порода: Береза

Ступени толщины, см	Количество деревьев по категориям состояния, шт.																Всего деревьев по ступеням толщины		
	I	II	III	IV		V		VI			ветровал, бурелом			аварийные деревья			шт.	в т.ч. подлежат рубке, %	
				НЗ	З	НЗ	З	НЗ	З	О	НЗ	З	О	НЗ	З	О			
1	2	3	4	5	6	7	8	9	10	11	12	13	14	15	16	17	18	19	
8																	0	#ДЕЛ/0!	
12																	0	#ДЕЛ/0!	
16	1																1	0	
20	1																1	0	
24																	0	#ДЕЛ/0!	
28																	0	#ДЕЛ/0!	
32																	0	#ДЕЛ/0!	
36																	0	#ДЕЛ/0!	
40																	0	#ДЕЛ/0!	
44																	0	#ДЕЛ/0!	
48																	0	#ДЕЛ/0!	
52																	0	#ДЕЛ/0!	
56																	0	#ДЕЛ/0!	
60																	0	#ДЕЛ/0!	
64																	0	#ДЕЛ/0!	
68																	0	#ДЕЛ/0!	
72																	0	#ДЕЛ/0!	
Итого, кол. дер.	2	0	0	0	0	0	0	0	0	0	0	0	0	0	0	0	0	2	0
Итого, %	100	0	0	0	0	0	0	0	0	0	0	0	0	0	0	0	0	2	0

Примечание: НЗ - незаселенное, З - заселенное, О - отработанное вредителями.

ВЕДОМОСТЬ ПЕРЕЧЕТА ДЕРЕВЬЕВ

Порода: Осина

Ступени толщины, см	Количество деревьев по категориям состояния, шт.																Всего деревьев по ступеням толщины		
	I	II	III	IV		V		VI			ветровал, бурелом			аварийные деревья			шт.	в т.ч. подлежат рубке, %	
				НЗ	З	НЗ	З	НЗ	З	О	НЗ	З	О	НЗ	З	О			НЗ
1	2	3	4	5	6	7	8	9	10	11	12	13	14	15	16	17	18	19	
8																	0	#ДЕЛ/0!	
12	12																12	0	
16	17																17	0	
20	20																20	0	
24	22																22	0	
28	9																9	0	
32																	0	#ДЕЛ/0!	
36																	0	#ДЕЛ/0!	
40																	0	#ДЕЛ/0!	
44																	0	#ДЕЛ/0!	
48																	0	#ДЕЛ/0!	
52																	0	#ДЕЛ/0!	
56																	0	#ДЕЛ/0!	
60																	0	#ДЕЛ/0!	
64																	0	#ДЕЛ/0!	
68																	0	#ДЕЛ/0!	
72																	0	#ДЕЛ/0!	
Итого, кол. дер.	80	0	0	0	0	0	0	0	0	0	0	0	0	0	0	0	0	80	0
Итого, %	100	0	0	0	0	0	0	0	0	0	0	0	0	0	0	0	0	80	0

Примечание: НЗ - незаселенное, З - заселенное, О - отработанное вредителями.

ВЕДОМОСТЬ ПЕРЕЧЕТА ДЕРЕВЬЕВ

Порода: Липа

Ступени толщины, см	Количество деревьев по категориям состояния, шт.																Всего деревьев по ступеням толщины		
	I	II	III	IV		V		VI			ветровал, бурелом			аварийные деревья			шт.	в т.ч. подлежат рубке, %	
				НЗ	З	НЗ	З	НЗ	З	О	НЗ	З	О	НЗ	З	О			НЗ
1	2	3	4	5	6	7	8	9	10	11	12	13	14	15	16	17	18	19	
8																	0	#ДЕЛ/0!	
12																	0	#ДЕЛ/0!	
16																	0	#ДЕЛ/0!	
20																	0	#ДЕЛ/0!	
24																	0	#ДЕЛ/0!	
28																	0	#ДЕЛ/0!	
32																	0	#ДЕЛ/0!	
36																	0	#ДЕЛ/0!	
40																	0	#ДЕЛ/0!	
44																	0	#ДЕЛ/0!	
48																	0	#ДЕЛ/0!	
52																	0	#ДЕЛ/0!	
56																	0	#ДЕЛ/0!	
60																	0	#ДЕЛ/0!	
64																	0	#ДЕЛ/0!	
68																	0	#ДЕЛ/0!	
72																	0	#ДЕЛ/0!	
Итого, кол. дер.	0	0	0	0	0	0	0	0	0	0	0	0	0	0	0	0	0	0	#ДЕЛ/0!
Итого, %	#####	#####	#####	#####	#####	#####	#####	#####	#####	#####	#####	#####	#####	#####	#####	#####	#####	0	#ДЕЛ/0!

Примечание: НЗ - незаселенное, З - заселенное, О - отработанное вредителями.

Порода: ВСЕГО

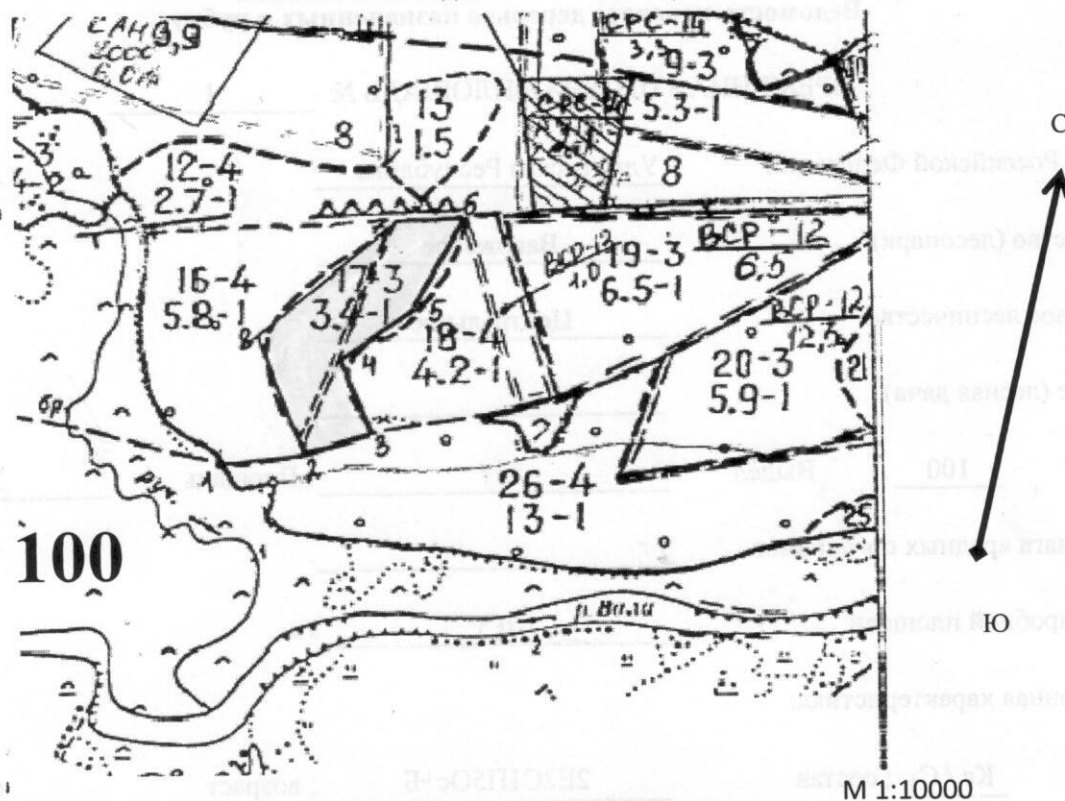
Количество деревьев по категориям состояния, шт.

Всего деревьев по ступеням толщины

Ступени толщины, см	Количество деревьев по категориям состояния, шт.																Всего деревьев по ступеням толщины	
	I	II	III	IV		V		VI			ветровал, бурелом			аварийные деревья			шт.	в т.ч. подлежат рубке, %
				НЗ	З	НЗ	З	НЗ	З	О	НЗ	З	О	НЗ	З	О		
1	2	3	4	5	6	7	8	9	10	11	12	13	14	15	16	17	18	19
8	6	0	0	0	0	0	0	0	0	2	0	0	0	0	0	0	8	25
12	21	0	0	0	0	0	0	0	0	8	0	0	0	0	0	0	29	28
16	36	0	0	0	0	0	0	0	0	25	0	0	9	0	0	0	70	49
20	40	0	0	0	0	0	0	0	0	21	0	0	8	0	0	0	69	42
24	32	0	0	0	0	0	0	0	0	7	0	0	1	0	0	0	40	20
28	14	0	0	0	0	0	0	0	0	8	0	0	1	0	0	0	23	39
32	3	0	0	0	0	0	0	0	0	3	0	0	1	0	0	0	7	57
36	1	0	0	0	0	0	0	0	0	0	0	0	0	0	0	0	1	0
40	0	0	0	0	0	0	0	0	0	0	0	0	0	0	0	0	0	#ДЕЛ/0!
44	0	0	0	0	0	0	0	0	0	0	0	0	0	0	0	0	0	#ДЕЛ/0!
48	0	0	0	0	0	0	0	0	0	0	0	0	0	0	0	0	0	#ДЕЛ/0!
52	0	0	0	0	0	0	0	0	0	0	0	0	0	0	0	0	0	#ДЕЛ/0!
56	0	0	0	0	0	0	0	0	0	0	0	0	0	0	0	0	0	#ДЕЛ/0!
60	0	0	0	0	0	0	0	0	0	0	0	0	0	0	0	0	0	#ДЕЛ/0!
64	0	0	0	0	0	0	0	0	0	0	0	0	0	0	0	0	0	#ДЕЛ/0!
68	0	0	0	0	0	0	0	0	0	0	0	0	0	0	0	0	0	#ДЕЛ/0!
72	0	0	0	0	0	0	0	0	0	0	0	0	0	0	0	0	0	#ДЕЛ/0!
Итого, кол. дер.	153	0	0	0	0	0	0	0	0	74	0	0	20	0	0	0	247	38
Итого, %	62	0	0	0	0	0	0	0	0	30	0	0	8	0	0	0		

Примечание: НЗ - незаселенное, З - заселенное, О - отработанное вредителями.

Абрис участка
Центрального участкового лесничества Вавожского лесничества
квартал 100 выдел 17 площадь 3,4 га



М 1:10000

Номер выдела	Ленты (круговой площадки) перечёта				
	№ ленты (площадки)	длина, м	ширина, м	радиус, м	площадь, га
17	1	300	10		0,3

Номера	Координаты	Румбы	Длина, м
1--2	56°44'08" С.Ш. 51°58'24" В.Д.	СВ:69°00'	85
2--3	56°44'08" С.Ш. 51°58'28" В.Д.	СВ:57°00'	85
3--4	56°44'09" С.Ш. 51°58'35" В.Д.	СЗ:34°00'	100
4--5	56°44'13" С.Ш. 51°58'33" В.Д.	СВ:38°00'	120
5--6	56°44'16" С.Ш. 51°58'36" В.Д.	СВ:15°00'	130
6--7	56°44'21" С.Ш. 51°58'37" В.Д.	ЮЗ:74°00'	90
7--8	56°44'14" С.Ш. 51°58'30" В.Д.	ЮЗ:32°00'	230
8--2	56°44'19" С.Ш. 51°58'37" В.Д.	ЮВ:37°00'	160

Исполнитель работ по проведению лесопатологических обследований:
Руководитель ГКУ УР «Вавожское лесничество» Зефиров Ф.В.
Заместитель руководителя ГКУ УР «Вавожское лесничество» Старков Н.А.
Участковый лесничий Центрального участкового лесничества
ГКУ УР «Вавожское лесничество» Штыкова Н.В.
Дата составления документа

28.08.2017 г.

Телефон

+7(34155) 2-18-94

