


УТВЕРЖДАЮ
Начальник отдела ОЗЛ ФГЛН ФГПН
Министерства лесного хозяйства
Удмуртской Республики
 В.Г. Митров
« 12 » октябрь 2017 г.

Акт
лесопатологического обследования № 532

лесных насаждений Яганского лесничества
Удмуртской Республики

Способ лесопатологического обследования: 1. Визуальный

2. Инструментальный

Место проведения

Участковое лесничество	Урочище (дача)	Квартал (кварталы)	Выдел (выделы)	Площадь, га
Без деления	нет	246	8	5,7

Лесопатологическое обследование проведено на общей площади 0,7 га.

2. Инструментальное обследование лесного участка.

2.1. Фактическая таксационная характеристика лесного насаждения соответствует (не соответствует) (нужное подчеркнуть) таксационному описанию. Причины несоответствия:

Ведомость лесных участков с выявленными несоответствиями таксационным описаниям приведена в приложении 1 к Акту.

2.2. Состояние насаждений: **с нарушенной устойчивостью**
с утраченной устойчивостью

причины повреждения: погодные условия: ветровал, бурелом

Заселено стволовыми вредителями:

Вид вредителя	Порода	Встречаемость (% заселённых деревьев)	Степень заселения лесного насаждения (слабая, средняя, сильная)

Отработано стволовыми вредителями:

Вид вредителя	Порода	Встречаемость (% отработанных деревьев)

Повреждено огнём:

Вид пожара	Порода	Состояние корневых лап		Состояние корневой шейки		Подсушивание луба	
		процент повреждённых огнём корней	процент деревьев в с данным повреждением	ожог корневой шейки по окружности (1/4; 2/4; 3/4; более 3/4)	процент деревьев в с данным повреждением	по окружности (1/4; 2/4; 3/4; более 3/4)	процент деревьев с данным повреждением

Поражено болезнями:

Вид болезни	Порода	Встречаемость (% поражённых деревьев)	Степень поражения лесного насаждения (слабая, средняя, сильная)

2.3. Выборке подлежит 7 % деревьев,
 в том числе:
 ослабленных _____ % (причины назначения) _____
 сильно ослабленных _____ % (причины назначения) _____
 усыхающих _____ % (причины назначения) _____
 свежего сухостоя _____ %,
 в том числе: свежего ветровала _____ %
 свежего бурелома _____ %
 старого сухостоя 7 %
 в том числе: старого бурелома 2 %
 старого ветровала 5 %
 аварийных _____ %

2.4. Полнота лесного насаждения после уборки деревьев, подлежащих рубке, составит 0,7.
 Критическая полнота для данной категории лесных насаждений не лимитируется.

ЗАКЛЮЧЕНИЕ

С целью предотвращения негативных процессов или снижения ущерба от их воздействия назначено:

Участковое лесничество	Урочище (дача)	Квартал	Выдел	Площадь, выдела, га	Вид мероприятия	Площадь, мероприятия, га	Порода	Запас на выдел, кбм	Крайние сроки проведения
-	-	246	8	5,7	СРВ	0,7	Б	2	2017 г.
-	-						Ос	8	
						ИТОГО:		10	

Ведомость перечета деревьев назначенных в рубку и абрис лесного участка прилагаются (приложение 2 и 3 к Акту)

Меры по обеспечению возобновления:

Мероприятия, необходимые для предупреждения повреждения или поражения смежных насаждений: своевременное проведение санитарно – оздоровительных мероприятий в соответствии с требованиями действующих НПА.

Сведения для расчета степени повреждения:

год образования старого сухостоя 2016;

основная причина повреждения древесины: погодные условия.

Дата проведения обследований 30.06.2017.

Исполнитель работ по проведению лесопатологических обследований:

Исполнитель работ по проведению лесопатологических обследований:

Руководитель ГКУ УР «Лесничество им. Б.К. Филимонова»

Козлов А.С. 

Зам. руководителя ГКУ УР «Лесничество им. Б.К. Филимонова»

Кузнецова Н.В. 

Мастер леса ГКУ УР «Лесничество им. Б.К. Филимонова»

Ивашкин Д.М. 

Результаты проведения лесопатологических обследований лесных насаждений за июнь 2017 г.

Приложение 1.1
к акту лесопатологических обследований

Субъект Российской Федерации
Участковое лесничество

Удмуртская Республика

Лесничество (лесопарк)
Урочище (лесная дача)

Яганское

Таксационная характеристика лесного насаждения																Распределение деревьев по категориям состояния, % от запаса																Рекомендуемая с мероприятия														
1	2	3	4	5	6	7	8	9	10	11	12	13	14	15	16	17	18	19	20	21	22	23	24	25	26	27	27	29	30	31	32	33														
Номер квартала	Номер выдела	Площадь выдела, га	Целевое назначение лесов	Категория защитных лесов	Номер лесопатологического выдела	Площадь лесопатологического выдела, га	состав	порода	возраст	средняя высота, м	средний диаметр, см	тип леса	полнота	бонитет	запас, куб. м/га	Число деревьев на пробе, шт.	без признаков ослабления	ослабленные	сильно ослабленные	усыхающие	свежий сухой	старый сухой	свежий ветровал	Старый ветровал	Свежий бурелом	Старый бурелом	Признаки повреждения деревьев	Доля поврежденных деревьев, %	Причина ослабления, повреждения	Подлежит рубке, %	вид	площадь, га														
246	8	5,7	эксплуатаци	ОЗУ: 1 км вокруг н.п.	8	0,7	8Б20с	Е								0	####	####	####	####	####	####	####	####	####						####															
							И									0	####	####	####	####	####	####	####	####							####															
							С									0	####	####	####	####	####	####	####	####							####															
							Б	60	25	24	есн	0,7	1	220	172	16%	81%	0%	0%	0%	0%	0%	0%	0%	0%	3%	218,	822	3%	####																
							Ос								187	89%	83%	0%	0%	0%	0%	0%	0%	0%	10%	220	206	821	10%	####																
							Дп								0	####	####	####	####	####	####	####	####	####						7%	СР9	0,7														
Итого																359	11%	82%	0%	0%	0%	0%	0%	0%	0%	0%	5%	2%																		

Примечание - Показатели, не соответствующие таксационному описанию отмечаются «*»

Исполнитель работ по проведению лесопатологических обследований:

Руководитель ГКУ УР "Лесничество им. Б.К. Филлимонова"
Зам. руководителя ГКУ УР "Лесничество им. Б.К. Филлимонова"
Мастер леса ГКУ УР "Лесничество им. Б.К. Филлимонова"
Дата составления документа

30.06.2017

Телефон

А.С. Козлов
Н.В. Кузнецова
Д.М. Ивашкин

83413843436

Ведомость перечета деревьев назначенных в рубку

ВРЕМЕННАЯ ПРОБНАЯ ПЛОЩАДЬ № 1

Субъект Российской Федерации Удмуртская Республика
Лесничество (лесопарк) Яганское
Участковое лесничество нет
Урочище (лесная дача) нет
Квартал 246 . Выдел 8 . Площадь 5,7
Номер очага вредных организмов _____
Размер пробной площади 0,7 га.
Таксационная характеристика:
тип леса есн ; состав 8Б2Ос ; возраст 60
бонитет 1 ; полнота 0,7 ;
запас на га 220 ; возобновление _____

Время и причина ослабления лесного насаждения :

2015-2016, ветровал, бурелом

Тип очага вредных организмов: эпизодический, хронический (подчеркнуть).

Фаза развития очага вредных организмов: начальная, нарастания численности, собственно вспышка, кризис (подчеркнуть).

Состояние лесного насаждения, намечаемые мероприятия:

насаждение ослабленное ,требуется проведение СРВ

Исполнители работ по проведению лесопатологических обследований:

Руководитель ГКУ УР "Лесничество им. Б.К. Филимонова"

Зам. руководителя ГКУ УР "Лесничество им. Б.К. Филимонова"

Мастер леса ГКУ УР "Лесничество им. Б.К. Филимонова"

Дата составления документа

30.06.2017



А.С. Козлов

Н.В. Кузнецова

Д.М. Ивашкин

Телефон 83413843436

ВЕДОМОСТЬ ПЕРЕЧЕТА ДЕРЕВЬЕВ

Порода: Береза

Ступени толщины, см	Количество деревьев по категориям состояния, шт.																	Всего деревьев по ступеням толщины	
	I	II	III	IV		V		VI			ветровал, бурелом				аварийные деревья			шт.	в т.ч. подлежат рубке, %
				НЗ	З	НЗ	З	НЗ	З	О	НЗ	З	О	НЗ	З	О			
1	2	3	4	5	6	7	8	9	10	11	12	13	14	15	16	17	18	19	
8																	0	#ДЕЛ/0!	
12																	0	#ДЕЛ/0!	
16	5	26									2						33	6	
20		42									1						43	2	
24	7	35									1						43	2	
28	9	31									2						42	5	
32	2	9															11	0	
36																	0	#ДЕЛ/0!	
40																	0	#ДЕЛ/0!	
44																	0	#ДЕЛ/0!	
48																	0	#ДЕЛ/0!	
52																	0	#ДЕЛ/0!	
56																	0	#ДЕЛ/0!	
60																	0	#ДЕЛ/0!	
64																	0	#ДЕЛ/0!	
68																	0	#ДЕЛ/0!	
72																	0	#ДЕЛ/0!	
Итого, кол. дер.	23	143	0	0	0	0	0	0	0	0	6	0	0	0	0	0	172	3	
Итого, %	13	83	0	0	0	0	0	0	0	0	3	0	0	0	0				

Примечание: НЗ - незаселенное, З - заселенное, О - отработанное вредителями.

ВЕДОМОСТЬ ПЕРЕЧЕТА ДЕРЕВЬЕВ

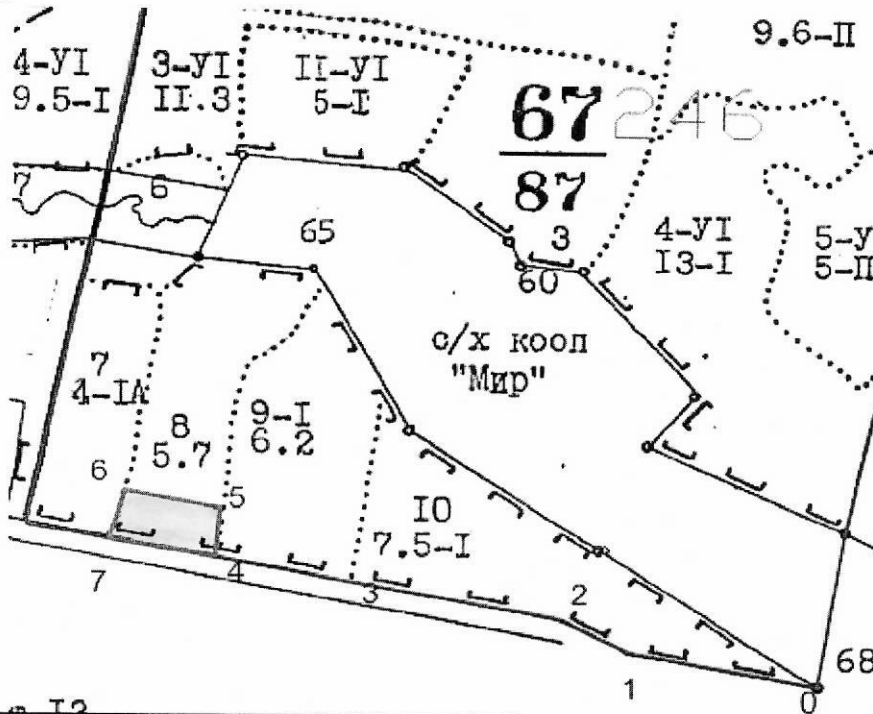
Порода: Осина

Ступени толщины, см	Количество деревьев по категориям состояния, шт.																	Всего деревьев по ступеням толщины	
	I	II	III	IV		V		VI			ветровал, бурелом				аварийные деревья			шт.	в т.ч. подлежат рубке, %
				НЗ	З	НЗ	З	НЗ	З	О	НЗ	З	О	НЗ	З	О			
1	2	3	4	5	6	7	8	9	10	11	12	13	14	15	16	17	18	19	
8																	0	#ДЕЛ/0!	
12																	0	#ДЕЛ/0!	
16		29									5						34	15	
20		42									9						51	18	
24		42									6						48	13	
28	9	43									2						54	4	
32																	0	#ДЕЛ/0!	
36																	0	#ДЕЛ/0!	
40																	0	#ДЕЛ/0!	
44																	0	#ДЕЛ/0!	
48																	0	#ДЕЛ/0!	
52																	0	#ДЕЛ/0!	
56																	0	#ДЕЛ/0!	
60																	0	#ДЕЛ/0!	
64																	0	#ДЕЛ/0!	
68																	0	#ДЕЛ/0!	
72																	0	#ДЕЛ/0!	
Итого, кол. дер.	9	156	0	0	0	0	0	0	0	0	22	0	0	0	0	0	187	12	
Итого, %	5	83	0	0	0	0	0	0	0	0	12	0	0	0	0	0			

Примечание: НЗ - незаселенное, З - заселенное, О - отработанное вредителями.

Абрис участка
Яганского лесничества, кв. 246 выд. 8 пл. 0,7 га




М 1:10000



Номера точек	Координаты	Румбы линий	Длина, м
0-1	56°33'22" СШ 53°09'30" ВД	сз-90	270
1-2	56°33'27" СШ 53°09'16" ВД	сз-72	100
2-3	56°33'28" СШ 53°09'11" ВД	сз-90	300
3-4	56°33'30" СШ 53°08'54" ВД	сз-90	190
4-5	56°33'31" СШ 53°08'45" ВД	с-0	50
5-6	56°33'33" СШ 53°08'45" ВД	сз-90	150
6-7	56°33'34" СШ 53°08'36" ВД	юз-9	50
7-4	56°33'32" СШ 53°08'36" ВД	90	150

Исполнитель работ по проведению лесопатологических обследований:

Руководитель ГКУ УР "Лесничество им. Б.К. Филимонова"
Зам. руководителя ГКУ УР "Лесничество им. Б.К. Филимонова"
Мастер леса ГКУ УР "Лесничество им. Б.К. Филимонова"

 А.С. Козлов
 Н.В. Кузнецова
 Д.М. Ивашкин

Дата составления документа

30.06.2017

Телефон