


УТВЕРЖДАЮ

Начальник отдела ОЗЛ ФГЛН ФГНП

Министерства лесного хозяйства

Удмуртской Республики

 В.Г. Митров
« 12 » октября 2017 г.

АКТ
лесопатологического обследования № 529

лесных насаждений Яганского лесничества

Удмуртской Республики

Способ лесопатологического обследования: 1. Визуальный

2. Инструментальный

Место проведения

Участковое лесничество	Урочище (дача)	Квартал (кварталы)	Выдел (выделы)	Площадь, га
Без деления	нет	363	18	0,6

Лесопатологическое обследование проведено на общей площади 0,6 га.

2. Инструментальное обследование лесного участка.

2.1. Фактическая таксационная характеристика лесного насаждения соответствует **(не соответствует)** (нужное подчеркнуть) таксационному описанию. Причины несоответствия: давность лесоустройства (1998 год).

Ведомость лесных участков с выявленными несоответствиями таксационным описаниям приведена в приложении 1 к Акту.

2.2. Состояние насаждений: с нарушенной устойчивостью
с утраченной устойчивостью

причины повреждения: короед типограф, усач черный еловый (пихтовый) большой, ветровал.

Заселено стволовыми вредителями:

Вид вредителя	Порода	Встречаемость (% заселённых деревьев)	Степень заселения лесного насаждения (слабая, средняя, сильная)

Отработано стволовыми вредителями:

Вид вредителя	Порода	Встречаемость (% отработанных деревьев)
Короед-типограф, Усач черный еловый	Е	97

Повреждено огнём:

Вид пожара	Порода	Состояние корневых лап		Состояние корневой шейки		Подсушивание луба	
		процент повреждённых огнём корней	процент деревьев в с данным повреждением	ожог корневой шейки по окружности (1/4; 2/4;3/4;более 3/4)	процент деревьев в с данным повреждением	по окружности (1/4; 2/4;3/4;более 3/4)	процент деревьев с данным повреждением
-							
-							
-							

Поражено болезнями:

Вид болезни	Порода	Встречаемость (% поражённых деревьев)	Степень поражения лесного насаждения (слабая, средняя, сильная)
-			
-			

Ведомость лесных участков с выявленными несоответствиями таксационным описаниям

Источник данных	Год проведения лесоустройства	Номер квартала	Номер выдела	Площадь выдела, га	Целевое назначение лесов	Категория защитных лесов	Номер лесопатологического выдела	Площадь лесопатологического выдела, га	Таксационная характеристика											Заложено пробных площадей
									состав	порода	возраст, лет	средняя высота, м	средний диаметр, см	тип леса	ТУМ	полнота	бонитет	запас, кубм/га	количество, шт.	
ТО	1997	363	18	0,6	защ.	вдоль а/л	18	0,6	3Б20С1 Лп3Е1 С	Е	40	11	10	ШТ	С3	0,7	3	70		
Ф		363	18	0,6	защ.	вдоль а/л	18	0,6	10Е	Е	55	21	24	КС	С3	0,5	2	90	1	0,6

Примечание:

ТО – таксационные описания

Ф фактическая характеристика лесного насаждения

Исполнители работ по проведению лесопатологического обследования:

Руководитель ГКУ УР "Лесничество им. Б.К. Филимонова"

Зам. руководителя ГКУ УР "Лесничество им. Б.К. Филимонова"

Мастер леса ГКУ УР "Лесничество им. Б.К. Филимонова"

А.С. Козлов

Н.В. Кузнецова

Э.В. Панфилов

Результаты проведения лесопатологических обследований лесных насаждений за июнь 2017 г.

Приложение 1.1
к акту лесопатологических обследований

Субъект Российской Федерации _____
Участковое лесничество _____

Удмуртская Республика _____

Лесничество (лесопарк) _____
Урочище (лесная дача) _____

Таксационная характеристика лесного насаждения																	Распределение деревьев по категориям состояния, % от запаса										Рекомендуемы с мероп- ривия						
1	2	3	4	5	6	7	8	9	10	11	12	13	14	15	16	17	18	19	20	21	22	23	24	25	26	27	27	29	30	31	32	33	
Номер квартала	Номер выдела	Площадь выдела, га	Целевое назначение лесов	Категория защитных лесов	Номер лесопатологического выдела	Площадь лесопатологического выдела, га	состав	порода	возраст	средняя высота, м	средний диаметр, см	тип леса	полнота	бонитет	запас, куб. м/га	Число деревьев на пробе, шт.	без признаков ослабления	ослабленные	сильно ослабленные	усыхающие	свежий сухостой	старый сухостой	свежий ветровал	Старый ветровал	Свежий бурелом	Старый бурелом	Признаки повреждения деревьев	Доля повреждённых деревьев, %	Причина ослабления, повреждения	Подлежит рубке, %	вид	площадь, га	
			защ.	вдоль а/д	18	0,6	10Е*	Е	55*	21*	24*	КС*	0,5*	2*	90*	61	0%	0%	4%	0%	0%	88%	0%	9%			614,206	96%	343,341,821	96%	СРС	0,6	
363	18	0,6						П								0	#####	#####	#####	#####	#####	#####	#####	#####									
								С								0	#####	#####	#####	#####	#####	#####	#####	#####									
								Б								0	#####	#####	#####	#####	#####	#####	#####	#####									
								Ос								0	#####	#####	#####	#####	#####	#####	#####	#####									
								Лп								0	#####	#####	#####	#####	#####	#####	#####	#####									
																ИТОГО	61	0%	0%	4%	0%	0%	88%	0%	9%							96%	

Примечание – Показатели, не соответствующие таксационному описанию отменяются («*»)

Исполнитель работ по проведению лесопатологического обследования:

Руководитель ГКУ УР "Лесничество им. Б.К. Филимонова"

Зам. руководителя ГКУ УР "Лесничество им. Б.К. Филимонова"

Мастер леса ГКУ УР "Лесничество им. Б.К. Филимонова"

Дата составления документа

30.06.2017 года Телефон



А.С. Козлов

Н.В. Кузнецова

Э.В. Панфилов

8(34138) 4-34-36

Ведомость перечета деревьев назначенных в рубку

ВРЕМЕННАЯ ПРОБНАЯ ПЛОЩАДЬ № 1

Субъект Российской Федерации Удмуртская Республика
Лесничество (лесопарк) Яганское
Участковое лесничество нет
Урочище (лесная дача) нет
Квартал 363 . Выдел 18 . Площадь 0,6
Номер очага вредных организмов _____
Размер пробной площади 0,6 га.
Таксационная характеристика:
тип леса КС ; состав 10Е ; возраст 55
бонитет 2 ; полнота 0,5 ;
запас на га 90 ; возобновление _____

Время и причина ослабления лесного насаждения : 2014-2015 г

Тип очага вредных организмов: эпизодический, хронический (подчеркнуть).


Фаза развития очага вредных организмов: начальная, нарастания численности, собственно вспышка, кризис (подчеркнуть).

Состояние лесного насаждения, намечаемые мероприятия:

Насаждение ослабленное, необходимо провести сплошную санитарную рубку.

Исполнители работ по проведению лесопатологического обследования:

Руководитель ГКУ УР "Лесничество им. Б.К. Филимонова"
Зам. руководителя ГКУ УР "Лесничество им. Б.К. Филимонова"
Мастер леса ГКУ УР "Лесничество им. Б.К. Филимонова"
Дата составления документа 30.06.2017 года


А.С. Козлов
Н.В. Кузнецова
Э.В. Панфилов
Телефон 8(34138) 4-34-36

ВЕДОМОСТЬ ПЕРЕЧЕТА ДЕРЕВЬЕВ

Оборотная сторона

Порода: Ель

Ступени толщины, см	Количество деревьев по категориям состояния, шт.																	Всего деревьев по ступеням толщины	
	I	II	III	IV		V		VI		ветровал, бурелом			аварийные деревья			шт.	в т.ч. подлежат рубке, %		
				НЗ	З	НЗ	З	НЗ	З	О	НЗ	З	О	НЗ	З			О	
1	2	3	4	5	6	7	8	9	10	11	12	13	14	15	16	17	18	19	
8			2							2							0	#ДЕЛ/О!	
12			2							2							4	50	
16			2							1							3	33	
20			1							5			2				8	88	
24			1							8			1				10	90	
28			1							9			1				11	91	
32										7							7	100	
36										4			1				5	100	
40										4			1				5	100	
44										6							6	100	
48										2							2	100	
52																	0	#ДЕЛ/О!	
56																	0	#ДЕЛ/О!	
60																	0	#ДЕЛ/О!	
64																	0	#ДЕЛ/О!	
68																	0	#ДЕЛ/О!	
72																	0	#ДЕЛ/О!	
Итого, кол. дер.	0	0	7	0	0	0	0	0	0	48	0	0	6	0	0	0	61	89	
Итого, %	0	0	11	0	0	0	0	0	0	79	0	0	10	0	0	0			

Примечание: НЗ - незаселенное, З - заселенное, О - отработанное вредителями.

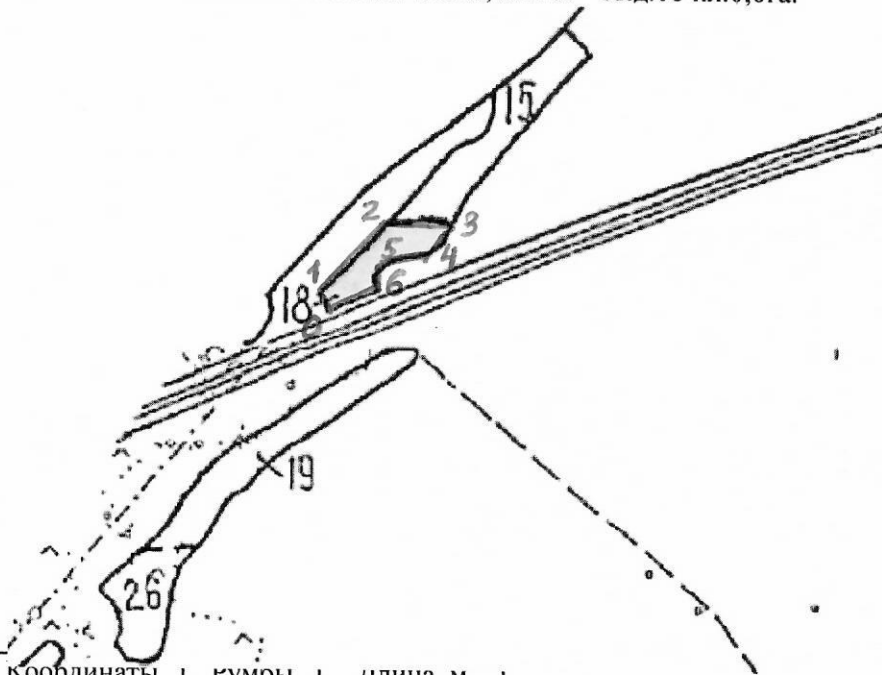
Порода: ВСЕГО

Степени толщины, см	Количество деревьев по категориям состояния, шт.																	Всего деревьев по степеням толщины		
	I	II	III	IV			V			VI			ветровал, бурелом			аварийные деревья			шт.	в т.ч. подлежат рубке, %
				НЗ	З	НЗ	НЗ	З	НЗ	З	НЗ	З	НЗ	З	О	НЗ	З	О		
1	2	3	4	5	6	7	8	9	10	11	12	13	14	15	16	17	18	19		
8	0	0	0	0	0	0	0	0	0	0	0	0	0	0	0	0	0	#ДЕЛ/О!		
12	0	0	2	0	0	0	0	0	0	2	0	0	0	0	0	0	4	50		
16	0	0	2	0	0	0	0	0	0	1	0	0	0	0	0	0	3	33		
20	0	0	1	0	0	0	0	0	0	5	0	0	2	0	0	0	8	88		
24	0	0	1	0	0	0	0	0	0	8	0	0	1	0	0	0	10	90		
28	0	0	1	0	0	0	0	0	0	9	0	0	1	0	0	0	11	91		
32	0	0	0	0	0	0	0	0	0	7	0	0	0	0	0	0	7	100		
36	0	0	0	0	0	0	0	0	0	4	0	0	1	0	0	0	5	100		
40	0	0	0	0	0	0	0	0	0	4	0	0	1	0	0	0	5	100		
44	0	0	0	0	0	0	0	0	0	6	0	0	0	0	0	0	6	100		
48	0	0	0	0	0	0	0	0	0	2	0	0	0	0	0	0	2	100		
52	0	0	0	0	0	0	0	0	0	0	0	0	0	0	0	0	0	#ДЕЛ/О!		
56	0	0	0	0	0	0	0	0	0	0	0	0	0	0	0	0	0	#ДЕЛ/О!		
60	0	0	0	0	0	0	0	0	0	0	0	0	0	0	0	0	0	#ДЕЛ/О!		
64	0	0	0	0	0	0	0	0	0	0	0	0	0	0	0	0	0	#ДЕЛ/О!		
68	0	0	0	0	0	0	0	0	0	0	0	0	0	0	0	0	0	#ДЕЛ/О!		
72	0	0	0	0	0	0	0	0	0	0	0	0	0	0	0	0	0	#ДЕЛ/О!		
Итого, кол. дер.	0	0	7	0	0	0	0	0	0	48	0	0	6	0	0	0	61	89		
Итого, %	0	0	11	0	0	0	0	0	0	79	0	0	10	0	0	0				

Примечание: НЗ - незаселенное, З - заселенное, О - отработанное вредителями.

Абрис участка
Яганского лесничества, кв.363 выд.18 пл.0,6га.

М 1:10000



Номера точек	координаты	румбы линий	длина, м
0-1	56°30'3"С.Ш. 52°36'48"В.Д.	СЗ-43°	30
1-2-	56°30'4"С.Ш. 52°36'47"В.Д.	СВ-33°	130
2-3-	56°30'8"С.Ш. 52°36'50"В.Д.	СВ-77°	90
3-4-	56°30'8"С.Ш. 52°36'55"В.Д.	ЮЗ-22°	50
4-5-	56°30'6"С.Ш. 52°36'54"В.Д.	ЮЗ-61°	80
5-6-	56°30'5"С.Ш. 52°36'50"В.Д.	ЮВ-19°	30
6-0-	56°30'4"С.Ш. 52°36'52"В.Д.	ЮЗ-55°	80

Исполнители работ по проведению лесопатологического обследования:

Руководитель ГКУ УР "Лесничество им. Б.К. Филимонова"
Зам. руководителя ГКУ УР "Лесничество им. Б.К. Филимонова"
Мастер леса ГКУ УР "Лесничество им. Б.К. Филимонова"
Дата составления документа 30.06.2017 год.

А.С. Козлов
Н.В. Кузнецова
Э.В. Панфилов
Телефон 8(34138) 4-34-36