



УТВЕРЖДАЮ

Начальник отдела ОЗВЛ
Министерства природных ресурсов и
охраны окружающей среды
Удмуртской Республики

 В.Г. Митров
« 20 »  2018 г.

Акт
лесопатологического обследования № 249

лесных насаждений Кизнерского лесничества
Удмуртской Республики

Способ лесопатологического обследования: 1. Визуальный

2. Инструментальный

Место проведения

Участковое лесничество	Урочище (дача)	Квартал (кварталы)	Выдел (выделы)	Площадь, га
Южное		30	17	8,4

Лесопатологическое обследование проведено на общей площади 6,2 га.

3. Инструментальное обследование аварийных деревьев

Координаты расположения аварийного дерева:

3.1. приложение №4

3.2. Структурные изъяны, характеризующие аварийность дерева: наличие гнили, опасный наклон

3.3. Порода Сосна, ель, Береза, осина

диаметр, см 24-40:32:16-36:24

высота, м 23-26: 26:14-25:22

возраст, лет ,60

ЗАКЛЮЧЕНИЕ

С целью предотвращения негативных процессов или снижения ущерба от их воздействия:

Вид мероприятия	Запас дерева, кбм	Порода	Сроки проведения
Рубка аварийных деревьев	6	сосна	2018 год
Рубка аварийных деревьев	1	ель	2018 год
Рубка аварийных деревьев	9	Береза	2018 год
Рубка аварийных деревьев	1	осина	2018 год
итого			


Ведомость перечета аварийных деревьев назначенных в рубку прилагаются (приложение 4 к Акту)

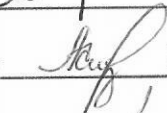
Мероприятия, необходимые для предупреждения повреждения или поражения смежных деревьев: рубка аварийных деревьев.


Дата проведения 12.04.2018 г.

Исполнители работ по проведению лесопатологического обследования:

Руководитель

ГКУ УР «Кизнерское лесничество»  А.А.Корешков

Инженер ОЗЛ ГКУ УР «Кизнерское лесничество»  Киселев А.В.

Лесничий Южного участкового лесничества
ГКУ УР «Кизнерского лесничества»  Чинилов А.А.

Абрис участка

Кизнерского лесничества, Южного участкового лесничества, кв30 выд.17 пл.6,2 га

М 1:10000



Номера точек	Координаты	Румбы линий	Длина, м
0-1	56°18'11.1"N 51°32'54.2"E	ЮЗ:34°	97
1-2	56°18'09.1"N 51°32'49.5"E	СЗ:57°	100
2-3	56°18'11.6"N 51°32'45.9"E	ЮЗ:37°	699
3-4	56°17'57.2"N 51°32'15.7"E	ЮВ :20°	86
4-5	56°17'54.5"N 51°32'17.5"E	СВ:37°	460
5-6	56°18'05.8"N 51°32'40.4"E	ЮВ:56°	42
6-1	56°18'05.0"N 51°32'41.7"E	СВ:34°	290

Исполнитель работ по проведению лесопатологических обследований:

Руководитель

ГКУ УР "Кизнерское лесничество"

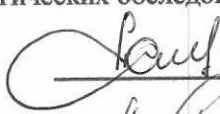
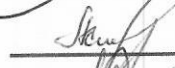
Инженер по охране и защите леса

ГКУ УР "Кизнерское лесничество"

Лесничий Южного участкового лесничества

ГКУ УР "Кизнерское лесничество"

Дата составления документа

 Корешков А.А.
 Киселев А.В.
 Чинилов А.А.
8(34154)3-52-18

12.04.2018

Перечетная ведомость аварийных деревьев, назначенных в рубку


№ дерева	Координаты	Порода	Высота, м	Диаметр, см	Запас, кубм	Структурные изъяны, характеризующие аварийность дерева	Мероприятие	Сроки проведения мероприятия
1	2	3	4	5	6	7	8	9
1	56°17'57.8"N 51°32'18.0"E	Ос	22	24	0,48	наличие гнили	РАД	2018
2	56°17'58.1"N 51°32'17.9"E	Б	22	24	0,43	опасный наклон	РАД	2018
3	56°17'57.7"N 51°32'19.8"E	Б	14	16	0,17	опасный наклон	РАД	2018
4	56°17'57.6"N 51°32'20.0"E	Б	24	28	0,62	опасный наклон	РАД	2018
5	56°17'57.3"N 51°32'20.2"E	Б	25	32	0,84	опасный наклон	РАД	2018
6	56°17'58.3"N 51°32'21.9"E	Б	25	28	0,62	опасный наклон	РАД	2018
7	56°17'59.7"N 51°32'21.2"E	Е	26	32	1,09	наличие гнили	РАД	2018
8	56°17'58.3"N 51°32'24.1"E	Б	25	32	0,84	опасный наклон	РАД	2018
9	56°18'00.0"N 51°32'27.4"E	Б	25	32	0,84	опасный наклон	РАД	2018
10	56°18'01.1"N 51°32'29.3"E	Б	25	36	1,1	опасный наклон	РАД	2018
11	56°18'01.6"N 51°32'29.2"E	Б	25	36	1,1	опасный наклон	РАД	2018
12	56°17'59.1"N 51°32'26.2"E	Б	25	36	1,1	опасный наклон	РАД	2018
13	56°17'59.3"N 51°32'24.9"E	Б	24	32	0,84	опасный наклон	РАД	2018
14	56°17'55.4"N 51°32'20.0"E	С	26	40	1,48	опасный наклон	РАД	2018
15	56°17'55.1"N 51°32'19.3"E	С	26	40	1,48	опасный наклон	РАД	2018
16	56°17'54.9"N 51°32'19.3"E	С	26	32	0,91	наличие гнили	РАД	2018
17	56°17'55.3"N 51°32'19.1"E	С	26	32	0,91	опасный наклон	РАД	2018
18	56°17'55.1"N 51°32'17.8"E	Б	24	28	0,62	опасный наклон	РАД	2018
19	56°17'53.8"N 51°32'16.3"E	С	23	24	0,47	опасный наклон	РАД	2018
20	56°17'53.7"N 51°32'15.8"E	С	25	28	0,67	опасный наклон	РАД	2018
21	56°17'55.2"N 51°32'15.1"E	Б	25	32	0,84	опасный наклон	РАД	2018

17

Исполнитель работ по проведению лесопатологических обследований:
Руководитель ГКУ УР "Кизнерское лесничество"
Инженер по охране и защите леса ГКУ УР "Кизнерское лесничество"
Лесничий Южного участкового лесничества ГКУ УР "Кизнерское лесничество"
Дата составления документа

12.04.2018

Телефон



А.А.Корешков
А.В.Киселев
А.А.Чинилов

8(34154)3-52-18