



УТВЕРЖДАЮ

Начальник отдела ОЗВЛ  
Министерства природных ресурсов и  
охраны окружающей среды  
Удмуртской Республики

 В.Г. Митров  
« 20 »  2018 г.

**Акт**  
**лесопатологического обследования № 248**  
лесных насаждений Кизнерского лесничества  
Удмуртской Республики

Способ лесопатологического обследования: 1. Визуальный

2. Инструментальный

**Место проведения**

Участковое лесничество	Урочище (дача)	Квартал (кварталы)	Выдел (выделы)	Площадь, га
Южное		123	14	3,4

Лесопатологическое обследование проведено на общей площади 2,5 га.

### 3. Инструментальное обследование аварийных деревьев

Координаты расположения аварийного дерева:

3.1. приложение №4

3.2. Структурные изъяны, характеризующие аварийность дерева: наличие гнили, плодовых тел. Сосна из подсочки.

3.3. Порода Сосна, ель

диаметр, см 32-48:32

высота, м 23-28: 25

возраст, лет 130

#### ЗАКЛЮЧЕНИЕ

С целью предотвращения негативных процессов или снижения ущерба от их воздействия:

Вид мероприятия	Запас дерева, кбм	Порода	Сроки проведения
Рубка аварийных деревьев	26	сосна	2018 год
Рубка аварийных деревьев	1	ель	2018 год

Ведомость перечета аварийных деревьев назначенных в рубку прилагаются (приложение 4 к Акту)

Мероприятия, необходимые для предупреждения повреждения или поражения смежных деревьев: уборка аварийных деревьев.

Дата проведения 10.04.2018 г.

Исполнители работ по проведению лесопатологического обследования:

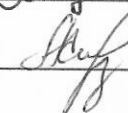
Руководитель

ГКУ УР «Кизнерское лесничество»



А.А.Корешков


Инженер ОЗЛ ГКУ УР «Кизнерское лесничество»



Киселев А.В.

Лесничий Южного участкового лесничества

ГКУ УР «Кизнерского лесничества»



Чинилов А.А.

Абрис участка

Кизнерского лесничества, Южного участкового лесничества, кв123 выд.13 пл.2,5 га

М 1:10000



Номера точек	Координаты	Румбы линий	Длина, м
0-1	56°12'50.2"N 51°31'24.0"E	ЮВ:62°	203
1-2	56°12'45.3"N 51°31'33.1"E	ЮЗ:0°	126
2-3	56°12'41.6"N 51°31'31.1"E	ЮЗ:47°	200
3-4	56°12'39.1"N 51°31'20.1"E	ЮВ:44°	47
4-5	56°12'37.8"N 51°31'21.6"E	СВ:88°	66
5-6	56°12'37.0"N 51°31'25.5"E	СВ:42°	219
6-1	56°12'40.8"N 51°31'36.2"E	СЗ:37°	165

Исполнитель работ по проведению лесопатологических обследований:

Руководитель

ГКУ УР "Кизнерское лесничество"


Инженер по охране и защите леса

ГКУ УР "Кизнерское лесничество"

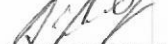
Лесничий Южного участкового лесничества

ГКУ УР "Кизнерское лесничество"

Дата составления документа

 Корешков А.А.

 Киселев А.В.

 Чинилов А.А.

10.04.2018


8(34154)3-52-18

Перечетная ведомость аварийных деревьев, назначенных в рубку

№ дерева	Координаты	Порода	Высота, м	Диаметр, см	Запас, кубм	Структурные изъяны, характеризующие аварийность дерева	Мероприятие	Сроки проведения мероприятия
1	2	3	4	5	6	7	8	9
1	56°12'42.5"N 51°31'34.0"E	С	26	36	1,18	наличие гнили, плодовых тел	РАД	2018
2	56°12'42.3"N 51°31'33.4"E	С	27	40	1,48	наличие гнили, плодовых тел	РАД	2018
3	56°12'40.7"N 51°31'32.9"E	С	25	32	0,91	наличие гнили, плодовых тел	РАД	2018
4	56°12'40.9"N 51°31'31.3"E	С	27	44	1,82	наличие гнили, плодовых тел	РАД	2018
5	56°12'39.8"N 51°31'31.2"E	С	25	36	1,18	наличие гнили, плодовых тел	РАД	2018
6	56°12'39.5"N 51°31'30.6"E	С	23	36	1,18	наличие гнили, плодовых тел	РАД	2018
7	56°12'39.7"N 51°31'29.5"E	С	26	44	1,82	наличие гнили, плодовых тел	РАД	2018
8	56°12'39.4"N 51°31'29.5"E	С	25	36	1,18	наличие гнили, плодовых тел	РАД	2018
9	56°12'39.2"N 51°31'28.6"E	С	27	40	1,48	наличие гнили, плодовых тел	РАД	2018
10	56°12'39.0"N 51°31'28.4"E	С	28	48	2,18	наличие гнили, плодовых тел	РАД	2018
11	56°12'39.3"N 51°31'27.1"E	С	27	44	1,82	наличие гнили, плодовых тел	РАД	2018
12	56°12'38.4"N 51°31'27.2"E	С	27	40	1,48	наличие гнили, плодовых тел	РАД	2018
13	56°12'38.2"N 51°31'25.7"E	С	28	48	2,18	наличие гнили, плодовых тел	РАД	2018
14	56°12'38.2"N 51°31'22.1"E	С	27	44	1,82	наличие гнили, плодовых тел	РАД	2018
15	56°12'38.2"N 51°31'21.7"E	С	24	36	1,18	наличие гнили, плодовых тел	РАД	2018
16	56°12'39.7"N 51°31'25.4"E	С	26	40	1,48	наличие гнили, плодовых тел	РАД	2018
17	56°12'39.9"N 51°31'28.4"E	С	25	36	1,18	наличие гнили, плодовых тел	РАД	2018
18	56°12'38.3"N 51°31'25.6"E	Е	25	32	1,02	наличие гнили, плодовых тел	РАД	2018

27

Исполнитель работ по проведению лесопатологических обследований:  
Руководитель ГКУ УР "Кизнерское лесничество"  
Инженер по охране и защите леса ГКУ УР "Кизнерское лесничество"  
Лесничий Южного участкового лесничества ГКУ УР "Кизнерское лесничество"  
Дата составления документа \_\_\_\_\_ 10.04.2018 \_\_\_\_\_ Телефон \_\_\_\_\_

  
\_\_\_\_\_  
\_\_\_\_\_  
\_\_\_\_\_  
8(34154)3-52-18

А.А.Корешков  
А.В.Киселев  
А.А.Чинилов