


УТВЕРЖДАЮ

Начальник отдела ОЗВЛ
Министерства природных ресурсов и
охраны окружающей среды
Удмуртской Республики

 В.Г. Митров
« 30 » марта 2018 г.

**Акт
лесопатологического обследования № 216**

лесных насаждений Кизнерского лесничества
Удмуртской Республики

Способ лесопатологического обследования: 1. Визуальный

2. Инструментальный

Место проведения

Участковое лесничество	Урочище (дача)	Квартал (кварталы)	Выдел (выделы)	Площадь, га
Ягульское		179	19	1,9

Лесопатологическое обследование проведено на общей площади 1,9 га.

3. Инструментальное обследование аварийных деревьев

Координаты расположения аварийного дерева:

3.1. приложение №4

3.2. Структурные изъяны, характеризующие аварийность дерева: опасный наклон

3.3. Порода Сосна, береза

диаметр, см 33-48:24-48

высота, м 23-25:1-25

возраст, лет 60

ЗАКЛЮЧЕНИЕ

С целью предотвращения негативных процессов или снижения ущерба от их воздействия:

Вид мероприятия	Запас дерева, кбм	Порода	Сроки проведения
Рубка аварийных деревьев	7	сосна	2018 год
Рубка аварийных деревьев	6	береза	2018 год

Ведомость перечета аварийных деревьев назначенных в рубку прилагаются (приложение 4 к Акту)

Мероприятия, необходимые для предупреждения повреждения или поражения смежных деревьев: уборка аварийных деревьев.

Дата проведения 22.03.2018 г.

Исполнители работ по проведению лесопатологического обследования:

Руководитель

ГКУ УР «Кизнерское лесничество» _____  А.А.Корешков

Инженер ОЗЛ ГКУ УР «Кизнерское лесничество» _____  Киселев А.В.

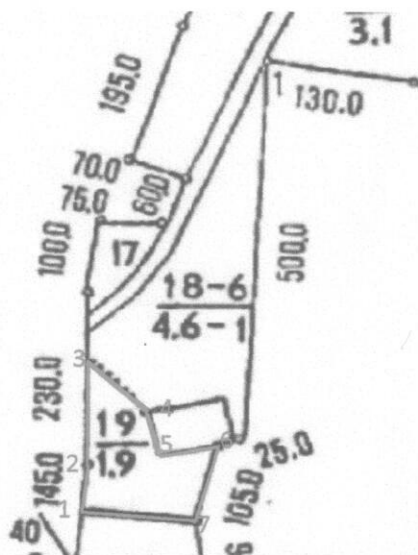
Лесничий Ягульского участкового лесничества

ГКУ УР «Кизнерского лесничества» _____  Корепанов А.Н.

Абрис участка

Кизнерского лесничества, Ягульского участкового лесничества, кв.179 выд.19 пл.1,9 га

М 1:10000



Номера точек	Координаты	Румбы линий	Длина, м
1-2	56°20'57.5"N 51°34'22.9"E	СВ-5°	68
2-3	56°20'58.7"N 51°34'22.9"E	СВ-1°	136
3-4	56°21'03.5"N 51°34'22.9"E	ЮВ-47°	95
4-5	56°21'02.2"N 51°34'26.9"E	ЮВ-7°	59
5-6	56°21'00.6"N 51°34'27.5"E	СВ-82°	71
6-7	56°21'00.7"N 51°34'31.7"E	ЮЗ-12°	99
7-1	56°20'56.5"N 51°34'30.3"E	СЗ-87°	135

Исполнитель работ по проведению лесопатологических обследований:

Руководитель

ГКУ УР "Кизнерское лесничество"


Инженер по охране и защите леса


ГКУ УР "Кизнерское лесничество"


Лесничий Ягульского участкового лесничества

ГКУ УР "Кизнерское лесничество"

Дата составления документа

 Корешков А.А.

 Киселев А.В.

 Корепанов А.Н.

22.03.2018

8(34154)3-52-18

Перечетная ведомость аварийных деревьев, назначенных в рубку

№ дерева	Координаты	Порода	Высота, м	Диаметр, см	Запас, км	Структурные изъяны, характеризующие аварийность дерева	Мероприятие	Сроки проведения мероприятия
1	2	3	4	5	6	7	8	9
1	N56°20'57.3" E051°34'30.3"	сосна	25	48	2,02	опасный наклон	уборка опасного дерева	2018 год
2	N56°20'57.3" E051°34'30.3"	береза	25	48	2,04	опасный наклон	уборка опасного дерева	2018 год
3	N56°20'57.3" E051°34'30.3"	береза	25	48	2,04	опасный наклон	уборка опасного дерева	2018 год
4	N56°20'57.3" E051°34'30.3"	сосна	23	32	0,84	опасный наклон	уборка опасного дерева	2018 год
5	N56°20'57.3" E051°34'30.3"	сосна	25	44	1,68	опасный наклон	уборка опасного дерева	2018 год
6	N56°20'57.3" E051°34'30.3"	береза	19	24	0,39	опасный наклон	уборка опасного дерева	2018 год
7	N56°20'57.3" E051°34'30.3"	береза	24	44	1,65	опасный наклон	уборка опасного дерева	2018 год
8	N56°20'57.3" E051°34'30.3"	сосна	24	36	1,09	опасный наклон	уборка опасного дерева	2018 год
9	N56°20'57.3" E051°34'30.3"	сосна	24	36	1,09	опасный наклон	уборка опасного дерева	2018 год

Исполнитель работ по проведению лесопатологических обследований:
Исполнитель работ по проведению лесопатологических обследований:
Руководитель ГКУ УР "Кизнерское лесничество"
Инженер по охране и защите леса ГКУ УР "Кизнерское лесничество"
Лесничий Ягульского участка лесничества


Корешков А.А.

Киселев А.В.

Корепанов А.Н.

22.03.2018 8(34154)3-52-18

Дата составления документа