


УТВЕРЖДАЮ

Начальник отдела ОЗВЛ
Министерства природных ресурсов и
охраны окружающей среды
Удмуртской Республики

 В.Г. Митров
«21» февраля 2018 г.

**Акт
лесопатологического обследования № 19**

лесных насаждений Дебесского лесничества

Удмуртской Республики

Способ лесопатологического обследования: 1. Визуальный

2. Инструментальный

Место проведения

Участковое лесничество	Урочище (дача)	Квартал (кварталы)	Выдел (выделы)	Площадь, га
Без деления	-	161	20	2,6

Лесопатологическое обследование проведено на общей площади 0,4 га.

2. Инструментальное обследование лесного участка

2.1. Фактическая таксационная характеристика лесного насаждения соответствует (не соответствует) (нужное подчеркнуть) таксационному описанию. Причины несоответствия: фактический запас насаждения не соответствует таксационному описанию в связи с давностью лесоустройства и неоднородностью породного состава лесного насаждения.

Ведомость лесных участков с выявленными несоответствиями таксационным описаниям приведена в приложении 1 к Акту.

2.2. Состояние насаждений: с нарушенной устойчивостью с утраченной устойчивостью

причины повреждения: заселение короедом-типографом, черным большим еловым (пихтовым) усачом.

В том числе:

Заселено стволовыми вредителями

Вид вредителя	Порода	Встречаемость (% заселённых деревьев)	Степень заселения лесного насаждения (слабая, средняя, сильная)
Короед-типограф	Ель	53	сильная
Усач черный большой еловый	Ель	44	сильная
Усач черный большой пихтовый	Пихта	36	сильная

Отработано стволовыми вредителями

Вид вредителя	Порода	Встречаемость (% отработанных деревьев)
Усач черный большой еловый	Ель	22

Повреждено огнём

Вид пожара	Порода	Состояние корневых лап		Состояние корневой шейки		Подсушивание луба	
		процент повреждённых корней	процент деревьев в с данным повреждением	ожог корневой шейки по окружности (1/4; 2/4; 3/4; более 3/4)	процент деревьев в с данным повреждением	по окружности (1/4; 2/4; 3/4; более 3/4)	процент деревьев с данным повреждением

Поражено болезнями

Вид болезни	Порода	Встречаемость (% поражённых деревьев)	Степень поражения лесного насаждения (слабая, средняя, сильная)

2.3. Выборке подлежит 100% деревьев,
в том числе:

ослабленных 12% п. 40 приказа МПР РФ № 470 от 12.09.2016 г.

сильно ослабленных 5% п. (39) 40 приказа МПР РФ № 470 от 12.09.2016 г.

усыхающих 10 % п. 31 приказа МПР РФ № 470 от 12.09.2016 г.

свежего сухостоя 43 %,

в том числе: свежего ветровала %

свежего бурелома _____ %

старого сухостоя 22 %

в том числе: старого бурелома _____ %

старого ветровала %

аварийных _____ %

2.4. Полнота лесного насаждения после уборки деревьев, подлежащих рубке, составит 0
Критическая полнота для данной категории лесных насаждений составляет 0,3

ЗАКЛЮЧЕНИЕ

С целью предотвращения негативных процессов или снижения ущерба от их воздействия назначено: санитарная рубка сплошная.

Участковое лесничество	Урочище (дача)	Квартал	Выдел	Площадь, выдела, га	Вид мероприятия	Площадь, мероприятия, га	Порода	Запас на выдел, кубм	Крайние сроки проведения
Без деления	-	161	20	2,6	СРС	0,4	Е	59	2018 год
							П	2	
								61	

Ведомость перечета деревьев назначенных в рубку и абрис лесного участка прилагаются (приложение 2 и 3 к Акту)

Меры по обеспечению возобновления искусственное лесовосстановление

Мероприятия, необходимые для предупреждения повреждения или поражения смежных насаждений: своевременное проведение санитарно – оздоровительных мероприятий в соответствии с требованиями действующих НПА.

Сведения для расчета степени повреждения:

год образования старого сухостоя 2014-2015 гг.

основная причина повреждения древесины короед-типограф

Дата проведения обследований 10.08.2017 г.

Исполнители работ по проведению лесопатологического обследования:

Руководитель ГКУУР «Дебесское лесничество Поздеев В.В. _____

Инженер ОЗЛ ГКУУР «Дебесское лесничество» Первушина Е.С. _____

Мастер леса ГКУУР «Дебесское лесничество» Андреев М.П. _____

Ведомость лесных участков с выявленными несоответствиями таксационным описаниям

Источник данных	Год проведения лесосурьютства	Номер квартала	Номер выдела	Площадь выдела, га	Целевое назначение лесов	Категория защитных лесов	Номер лесопатологического выдела	Площадь лесопатологического выдела, га	Таксационная характеристика											Заложено пробных площадей	
									состав	порода	возраст, лет	средняя высота, м	средний диаметр, см	тип леса	ТУМ	полнота	бонитет	запас, км/га	количество, шт.	общая площадь, га	
ТО	1997	161	20	2,6	защитные	противовозрастные	20	0,4	7Е2ПБ+ОС+Е	Е	70	21	24	ЕШТ	с3	0,7	2	310	1	0,4	
Ф	201*	161	20	2,6	защитные	противовозрастные	20	0,4	10Е+П	Е	91	24	28	ЕШТ	с3	0,3	2	119	1	0,4	

Примечание:

ТО – таксационные описания

Ф – фактическая характеристика лесного насаждения

Исполнители работ по проведению лесопатологических обследований:
Руководитель ГКУУР "Дебесское лесничество" Поздеев В.В.
Инженер ОЗЛ ГКУУР "Дебесское лесничество" Первушина Е.С.
Мастер леса ГКУУР "Дебесское лесничество" Андреев М.П.

Результаты проведения лесопатологических обследований лесных насаждений за декабрь 2017 г.

Субъект Российской Федерации
Участковое лесничество

Удмуртская Республика
без деления

Лесничество (лесопарк)
Урочище (лесная дача)

Дебесское
нет

1	2	3	4	5	6	7	8	Таксационная характеристика лесного насаждения								17	18	Распределение деревьев по категориям состояния, % от запаса								27	29	30	31	32	33				
								состав	попада	возраст	средняя высота, м	средний диаметр, см	тип леса	плотность	фонитет			запас, куб. м/га	число деревьев на проб., шт	без признаков ослабления	ослабленные	сильно ослабленные	ухаживающие	свежий сухой	старый сухой							свежий ветровал	старый ветровал	Свежий бурелом	Старый бурелом
161	20	2,6	защитные	противопожарные	20	0,4	10Е+П*	Е	91*	11	24*	28*	Елгс3	0,3	2	119*	9%	12%	4%	9%	21	22	23	24	25	26	27	29	30	31	32	33			
																	0%	0%	64%	36%	0%	44%	0%	0%	0%	612	341	31	75%	36%	74%	ССР	0,4		
																3	0%	0%	0%	0%	0%	0%	0%	0%	0%										
																0	0%	0%	0%	0%	0%	0%	0%	0%	0%										
																0	0%	0%	0%	0%	0%	0%	0%	0%	0%										
																0	0%	0%	0%	0%	0%	0%	0%	0%	0%										
																0	0%	0%	0%	0%	0%	0%	0%	0%	0%										
																0	0%	0%	0%	0%	0%	0%	0%	0%	0%										
																ИТОГО	70	9%	12%	5%	10%	43%	22%	0%	0%										

Примечание - Показатели, не соответствующие таксационному описанию отмечаются «*»

Исполнители работ по проведению лесопатологических обследований:
Руководитель ГКУ УР «Дебесское лесничество» Подлес В. В.
Инженер ОЗЛ ГКУ УР «Дебесское лесничество» Перушина Е. С.
Мастер леса ГКУ УР «Дебесское лесничество» Андросов М. П.

Дата составления документа

24.01.2018

Телефон

8-34151-4-12-40

Ведомость перечета деревьев назначенных в рубку

ВРЕМЕННАЯ ПРОБНАЯ ПЛОЩАДЬ № 1

Субъект Российской Федерации Удмуртская Республика
Лесничество (лесопарк) Дебесское
Участковое лесничество без деления
Урочище (лесная дача) нет
Квартал 161 . Выдел 20 . Площадь 2,6
Номер очага вредных организмов _____
Размер пробной площади 0,4 га.
Таксационная характеристика:
тип леса Ешт/с3 ; состав 10Е+П ; возраст 91
бонитет 2 ; полнота 0,3 ;
запас на га 119 ; возобновление 10 Е, 2,0 м, 1,0 тыс. шт/га

Время и причина ослабления лесного насаждения :

Заселение короедом-типографом, черным большим еловым (пихтовым) усачом.

Тип очага вредных организмов: эпизодический, хронический (подчеркнуть).

Фаза развития очага вредных организмов: начальная, нарастания численности, собственно вспышка, кризис (подчеркнуть).


Состояние лесного насаждения, намечаемые мероприятия:

4,09 - сильноослабленное , требуется проведение сплошной санитарной рубки.

Исполнители работ по проведению лесопатологических обследований:

Руководитель ГКУУР "Дебесское лесничество" Поздеев В.В.
Инженер ОЗЛ ГКУУР "Дебесское лесничество" Первушина Е.С.
Мастер леса ГКУ УР "Дебесское лесничество" Андреев М.П.
Дата составления документа

24.01.2018



телефон

8-34151-4-12-40

ВЕДОМОСТЬ ПЕРЕЧЕТА ДЕРЕВЬЕВ

Порода: Ель

Ступени толщины, см	Количество деревьев по категориям состояния, шт.																Всего деревьев по ступеням толщины	
	I	II	III	IV		V		VI			ветровал, бурелом			аварийные деревья			шт.	в т.ч. подлежат рубке, %
				НЗ	З	НЗ	З	НЗ	З	О	НЗ	З	О	НЗ	З	О		
1	2	3	4	5	6	7	8	9	10	11	12	13	14	15	16	17	18	19
8																	0	#ДЕЛ/О!
12	1																1	0
16	4				1					1							6	33
20	2				2		2										6	67
24	2	2	1		3		5										13	62
28		2	1		1		3				4						11	73
32	2		1				5				3						11	73
36	1	1					4				2						8	75
40		1									3						4	75
44		1					3										4	75
48					1		1										2	100
52							1										1	100
56																	0	#ДЕЛ/О!
60																	0	#ДЕЛ/О!
64																	0	#ДЕЛ/О!
68																	0	#ДЕЛ/О!
72																	0	#ДЕЛ/О!
Итого, кол. дер.	12	7	3	0	8	0	24	0	0	13	0	0	0	0	0	0	67	67
Итого, %	18	10	4	0	12	0	36	0	0	19	0	0	0	0	0	0		

Примечание: НЗ - незаселенное, З - заселенное, О - отработанное вредителями.

ВЕДОМОСТЬ ПЕРЕЧЕТА ДЕРЕВЬЕВ

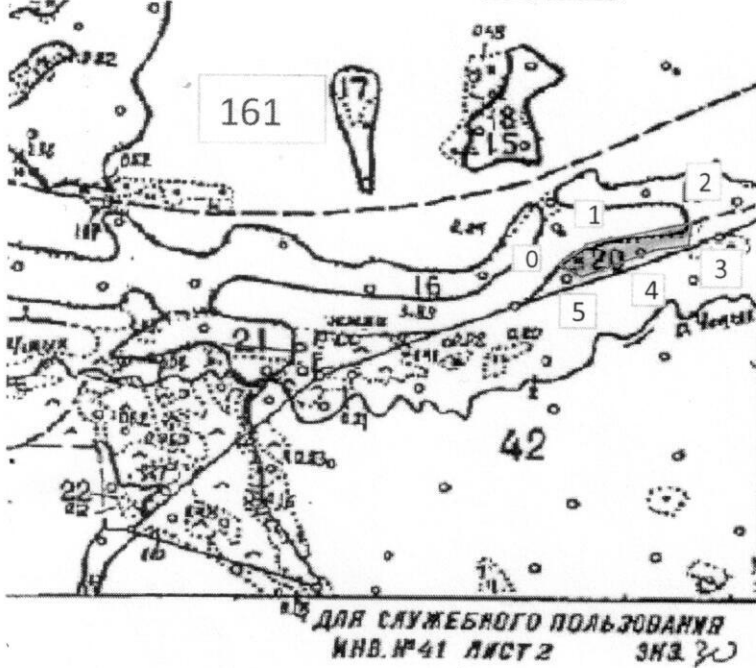
Порода: Пихта

Ступени толщины, см	Количество деревьев по категориям состояния, шт.																Всего деревьев по ступеням толщины		
	I	II	III	IV		V		VI			ветровал, бурелом			аварийные деревья			шт.	в т.ч. подлежат рубке, %	
				НЗ	З	НЗ	З	НЗ	З	О	НЗ	З	О	НЗ	З	О			
1	2	3	4	5	6	7	8	9	10	11	12	13	14	15	16	17	18	19	
8																		0	#ДЕЛ/О!
12																		0	#ДЕЛ/О!
16																		0	#ДЕЛ/О!
20			1															1	0
24																		0	#ДЕЛ/О!
28					1													1	100
32			1															1	0
36																		0	#ДЕЛ/О!
40																		0	#ДЕЛ/О!
44																		0	#ДЕЛ/О!
48																		0	#ДЕЛ/О!
52																		0	#ДЕЛ/О!
56																		0	#ДЕЛ/О!
60																		0	#ДЕЛ/О!
64																		0	#ДЕЛ/О!
68																		0	#ДЕЛ/О!
72																		0	#ДЕЛ/О!
Итого, кол. дер.	0	0	2	0	1	0	0	0	0	0	0	0	0	0	0	0	3	33	
Итого, %	0	0	67	0	33	0	0	0	0	0	0	0	0	0	0	0			

Примечание: НЗ - незаселенное, З - заселенное, О - отработанное вредителями.

Абрис участка

Дебесского лесничества, _____ уч. лесничества, кв. 161 выд. 20 пл. 0,4 га



№ выдела	Ленты (круговые площадки) пересчета				
	№ ленты (площадки)	длина, м	ширина, м	радиус, м	площадь, га

Номера точек	Координаты	Румбы линий	Длина, м
0 - 1	57°43'78'' 53°41'69''	СВ 53°	40
1 - 2	57°43'79'' 53°41'73''	СВ 62°	181
2 - 3	57°43'79'' 53°41'91''	ЮВ 10°	38
3 - 4	57°43'77'' 53°41'90''	ЮЗ 85°	50
4 - 5	57°43'77'' 53°41'84''	ЮЗ 70°	90
5 - 0	57°43'78'' 53°41'85''	СЗ 85°	55

Исполнитель работ по проведению лесопатологических обследований:

Руководитель ГКУУР "Дебесское лесничество" Поздеев В.В.

Инженер ОЗЛ ГКУУР "Дебесское лесничество" Первушина Е.С.

Мастер леса ГКУ УР "Дебесское лесничество" Андреев М.П.

Дата составления документа

24.01.2018

Телефон

8-34151-4-12-40

(Handwritten signatures and stamps)