

УТВЕРЖДАЮ

Начальник отдела ОЗЛ ФГЛН ФГПН
Министерства лесного хозяйства
Удмуртской Республики

В.Г. Митров
« 19 » Инварь 2018 г.

**Акт
лесопатологического обследования № 1542**

лесных насаждений Увинского лесничества

Удмуртской Республики

Способ лесопатологического обследования: 1. Визуальный

2. Инструментальный

Место проведения

Участковое лесничество	Урочище (дача)	Квартал (кварталы)	Выдел (выделы)	Площадь, га
Северное		14	40	3,9

Лесопатологическое обследование проведено на общей площади 0,4 га.

2. Инструментальное обследование лесного участка.

2.1. Фактическая таксационная характеристика лесного насаждения соответствует (не соответствует) (нужное подчеркнуть) таксационному описанию. Причины несоответствия: давность лесоустройства

Ведомость лесных участков с выявленными несоответствиями таксационным описаниям приведена в приложении 1 к Акту.

2.2. Состояние насаждений: с нарушенной устойчивостью с утраченной устойчивостью

причины повреждения: неблагоприятные погодные условия, заселение короедом-типографом, усачем черным еловым большим (пихтовым)

В том числе:

Заселено стволовыми вредителями

Вид вредителя	Порода	Встречаемость (% заселённых деревьев)	Степень заселения лесного насаждения (слабая, средняя, сильная)
Короед-типограф, Усач большой еловый (пихтовый)	Е	9	слабая
Усач большой еловый (пихтовый)	П	5	слабая

Отработано стволовыми вредителями

Вид вредителя	Порода	Встречаемость (% отработанных деревьев)
Короед-типограф, Усач большой еловый (пихтовый)	Е	80
Усач большой еловый (пихтовый)	П	23

Повреждено огнём

Вид пожара	Порода	Состояние корневых лап		Состояние корневой шейки		Подсушивание луба	
		процент повреждённых огнём корней	процент деревьев в с данным повреждением	ожог корневой шейки по окружности (1/4; 2/4; 3/4; более 3/4)	процент деревьев в с данным повреждением	по окружности (1/4; 2/4; 3/4; более 3/4)	процент деревьев с данным повреждением

Поражено болезнями

Вид болезни	Порода	Встречаемость (% поражённых деревьев)	Степень поражения лесного насаждения (слабая, средняя, сильная)

2.3. Выборке подлежит 59 % деревьев,
 в том числе:
 ослабленных % (причины назначения)
 сильно ослабленных % (причины назначения)
 усыхающих % (причины назначения)
 свежего сухостоя 6 %, в том числе: свежего ветровала %
 свежего бурелома %
 старого сухостоя 52 % в том числе: старого бурелома %
 старого ветровала %
 аварийных %

2.4. Полнота лесного насаждения после уборки деревьев, подлежащих рубке, составит 0,2.

Критическая полнота для данной категории лесных насаждений не лимитируется.

ЗАКЛЮЧЕНИЕ

С целью предотвращения негативных процессов или снижения ущерба от их воздействия назначено:

Участковое лесничество	Урочище (дача)	Квартал	Выдел	Площадь, выдела, га	Вид мероприятия	Площадь, мероприятия, га	Порода	Запас на выдел, кбм	Крайние сроки проведения
Северное		14	40	3,9	СРВ	0,4	Е	38	2018
							П	6	
Итого								44	

Ведомость перечета деревьев назначенных в рубку и абрис лесного участка прилагаются (приложение 2 и 3 к Акту)

Меры по обеспечению возобновления: естественное заращивание

Мероприятия, необходимые для предупреждения повреждения или поражения смежных насаждений: своевременное проведение санитарно – оздоровительных мероприятий в соответствии с требованиями действующих НПА.

Сведения для расчета степени повреждения:

год образования старого сухостоя 2014-2015;

основная причина повреждения древесины неблагоприятные погодные условия.

Дата проведения обследований 10 августа 2017 г.

Исполнители работ по проведению лесопатологического обследования:

Руководитель ГКУ УР «Увинское лесничество»

Зам. руководителя ГКУ УР «Увинское лесничество»

Инженер ОиЗЛ 2 кат. ГКУ УР «Увинское лесничество»

Участковы лесничий Северного участкового лесничества ГКУ УР «Увинское лесничество»

Орлов Н.И.

Соколов И.Е.

Шишкина А.Н.

Кокорина Н.П.

Ведомость лесных участков с выявленными несоответствиями таксационным описаниям

Источник данных	Год проведения лесоустройства	Номер квартала	Номер выдела	Площадь выдела, га	Целевое назначение лесов	Категория защитных лесов	Номер лесопатологического выдела	Площадь лесопатологического выдела, га	Таксационная характеристика											Заложено пробных площадей		
									состав	порода	возраст, лет	средняя высота, м	средний диаметр, см	тип леса	ТУМ	полнота	бонитет	запас, км/га	количество, шт.	общая площадь, га		
ТО	1995	14	40	3,9	эксп	участки вокруг нас. пунктов	40	0,4	5П4Е1	Е	55	19	22	Кс	С3	0,5	1	190	1	0,4		
									Ос+Б	П	55	19	20									
Ф	2017	14	40	3,9	эксп	участки вокруг нас. пунктов	40	0,4	5П4Е1	Е	76	25	26	Кс	С3	0,2	1	89	1	0,4		
									Ос+Б	П	76	25	25									
										Ос	71	28	25									

Примечание:

ТО – таксационные описания

Ф – фактическая характеристика лесного насаждения

Исполнители работ по проведению лесопатологических обследований:


Руководитель ГКУ УР "Увинское лесничество"

 Орлов Н.И.

Заместитель руководителя ГКУ УР "Увинское лесничество"

 Соколов И.Е.

Инженер ОиЗЛ 2 кат. ГКУ УР "Увинское лесничество"

 Шишкина А.Н.

Участковый лесничий Северного участкового лесничества ГКУ УР "Увинское лесничество"

 Кокорина Н.П.

Приложение 1.1
к акту лесопатологических обследований
Результаты проведения лесопатологических обследований лесных насаждений за август 2017 г.

Субъект Российской Федерации Удмуртская Республика Лесничество (лесопарк) Увинское
 Участковое лесничество Северное Урочище (лесная дача) Увинское

1	2	3	4	5	6	7	Таксационная характеристика лесного насаждения								Распределение деревьев по категориям состояния, % от запаса										27	29	30	31	32	33					
							8	9	10	11	12	13	14	15	16	17	18	19	20	21	22	23	24	25							26	27	28	29	30
Номер квартала	Номер выдела	Площадь выдела, га	Лесное назначение лесов	Категория защитных лесов	Номер лесопатологического выдела	Площадь лесопатологического выдела, га	состав	порода	возраст	средняя высота, м	средний диаметр, см	тип леса	полнота	бонитет	запас, куб. м/га	Число деревьев на пробе, шт.	без признаков ослабления	ослабленные	сильно ослабленные	усыхающие	свежий сухойстой	старый сухойстой	свежий ветровал	старый ветровал	свежий бурелом	старый бурелом	Признаки повреждения деревьев	Доля поврежденных деревьев, %	Причина ослабления, повреждения	Подлежит рубке, %	вид	Рекомендуемы с мероприятия			
14	40	3,9	эксплуатационные		40	0,4	5П4Е10С+Б	Е	76*	25*	26*	Кс	0,2	1	89*	75	12%	0%	0%	0%	0%	9%	80%	0%	0%		612, 614	88%	341, 343	88%	СРВ	0,4			
								П	76*	25*	25*					38	72%	0%	0%	0%	5%	23%	0%	0%		612, 614	28%	343	28%						
								С								0	####	####	####	####	####	####	####	####											
								Б								2	100%	0%	0%	0%	0%	0%	0%	0%											
								Ос	71*	28*	25*					8	100%	0%	0%	0%	0%	0%	0%	0%											
								Лп								0	####	####	####	####	####	####	####	####											
																123	41%	0%	0%	0%	6%	52%	0%	0%											
																ИТОГО																			

Примечание – Показатели, не соответствующие таксационному описанию отмечаются «*»

Исполнители работ по проведению лесопатологических обследований:
 Руководитель ГКУ УР "Увинское лесничество" Орлов Н.И.
 Заместитель руководителя ГКУ УР "Увинское лесничество" Соколов И.Е.
 Инженер ОиЗЛ 2 кат. ГКУ УР "Увинское лесничество" Шишкина А.Н.
 Участковый лесничий Северного участкового лесничества ГКУ УР "Увинское лесничество" Кокорина Н.П.
 Дата составления документа 10.08.2017 Телефон +7(34130)5-16-58

Ведомость перечета деревьев назначенных в рубку

ВРЕМЕННАЯ ПРОБНАЯ ПЛОЩАДЬ № 1

Субъект Российской Федерации Удмуртская Республика
Лесничество (лесопарк) Увинское
Участковое лесничество Северное
Урочище (лесная дача) _____
Квартал 14 . Выдел 40 . Площадь 0,4
Номер очага вредных организмов _____
Размер пробной площади 0,4 га.
Таксационная характеристика:
тип леса КсСЗ ; состав 5П4Е1Ос+Б ; возраст 76
бонитет 1 ; полнота 0,2 ;
запас на га 89 ; возобновление 6Е4П 3,0 т.шт/на .

Время и причина ослабления лесного насаждения :
2014-2015 гг., неблагоприятные погодные условия, заселение короедом-типографом

Тип очага вредных организмов: эпизодический, хронический (подчеркнуть).

Фаза развития очага вредных организмов: начальная, нарастания численности, собственно вспышка, кризис (подчеркнуть).

Состояние лесного насаждения, намечаемые мероприятия:
насаждение с нарушенной устойчивостью, требуется проведение выборочной санитарной рубки

Исполнители работ по проведению лесопатологических обследований:




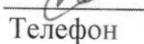
Руководитель ГКУ УР "Увинское лесничество"

Заместитель руководителя ГКУ УР "Увинское лесничество"

Инженер ОиЗЛ 2 кат. ГКУ УР "Увинское лесничество"

Участковый лесничий Северного участкового лесничества ГКУ
УР "Увинское лесничество"

Дата составления документа

 Орлов Н.И.
 Соколов И.Е.
 Шишкина А.Н.
 Кокорина Н.П.

10.08.2017 Телефон +7(34130)5-16-58

ВЕДОМОСТЬ ПЕРЕЧЕТА ДЕРЕВЬЕВ

Порода: Ель

Ступени толщины, см	Количество деревьев по категориям состояния, шт.														Всего деревьев по ступеням толщины			
	I	II	III	IV		V		VI		ветровал, бурелом		аварийные деревья		шт.	в т.ч. подлежат рубке, %			
				НЗ	О	НЗ	О	НЗ	О	НЗ	О	НЗ	О					
1	2	3	4	5	6	7	8	9	10	11	12	13	14	15	16	17	18	19
8	1																1	0
12																	0	#ДЕЛ/0!
16							5			3							8	100
20	3						2			8							13	77
24	3						3			22							28	89
28	1						1			15							17	94
32										4							4	100
36										2							2	100
40	1																1	0
44										1							1	100
48																	0	#ДЕЛ/0!
52																	0	#ДЕЛ/0!
56																	0	#ДЕЛ/0!
60																	0	#ДЕЛ/0!
64																	0	#ДЕЛ/0!
68																	0	#ДЕЛ/0!
72																	0	#ДЕЛ/0!
Итого, кол. дер.	9	0	0	0	0	0	11	0	0	55	0	0	0	0	0	0	75	88
Итого, %	12	0	0	0	0	0	15	0	0	73	0	0	0	0	0	0		

Примечание: НЗ - незаселенное, З - заселенное, О - отработанное вредителями.

ВЕДОМОСТЬ ПЕРЕЧЕТА ДЕРЕВЬЕВ

Порода: Пихта

Ступени толщины, см	Количество деревьев по категориям состояния, шт.														Всего деревьев по ступеням толщины			
	I		II		III		IV		V		VI		ветровал, бурелом		аварийные деревья		шт.	в т.ч. подлежат рубке, %
	НЗ	О	НЗ	О	НЗ	О	НЗ	О	НЗ	О	НЗ	О	НЗ	О	НЗ	О		
1	2	3	4	5	6	7	8	9	10	11	12	13	14	15	16	17	18	19
8																	0	#ДЕЛ/0!
12	1																1	0
16																		
20	6																0	#ДЕЛ/0!
24	5									2							8	25
28	7					1				2							8	38
32	6					1				3							11	36
36	2									2							8	25
40																	2	0
44																	0	#ДЕЛ/0!
48																	0	#ДЕЛ/0!
52																	0	#ДЕЛ/0!
56																	0	#ДЕЛ/0!
60																	0	#ДЕЛ/0!
64																	0	#ДЕЛ/0!
68																	0	#ДЕЛ/0!
72																	0	#ДЕЛ/0!
Итого, кол. дер.	27	0	0	0	0	2	0	0	0	9	0	0	0	0	0	0	38	29
Итого, %	71	0	0	0	0	5	0	0	0	24	0	0	0	0	0	0		

Примечание: НЗ - незаселенное, З - заселенное, О - ограданное вредителями.

ВЕДОМОСТЬ ПЕРЕЧЕТА ДЕРЕВЬЕВ

Порода: Сосна

Ступени толщины, см	Количество деревьев по категориям состояния, шт.																		Всего деревьев по ступеням толщины			
	I		II		III		IV		V		VI		ветровал, бурелом			аварийные деревья			шт.	в т.ч. подлежат рубке, %		
	НЗ	3	НЗ	3	НЗ	3	НЗ	3	НЗ	3	НЗ	3	О	НЗ	3	О	НЗ	3			О	
1	2	3	4	5	6	7	8	9	10	11	12	13	14	15	16	17	18	19				
8																				0	#ДЕЛ/0!	
12																				0	#ДЕЛ/0!	
16																				0	#ДЕЛ/0!	
20																				0	#ДЕЛ/0!	
24																				0	#ДЕЛ/0!	
28																				0	#ДЕЛ/0!	
32																				0	#ДЕЛ/0!	
36																				0	#ДЕЛ/0!	
40																				0	#ДЕЛ/0!	
44																				0	#ДЕЛ/0!	
48																				0	#ДЕЛ/0!	
52																				0	#ДЕЛ/0!	
56																				0	#ДЕЛ/0!	
60																				0	#ДЕЛ/0!	
64																				0	#ДЕЛ/0!	
68																				0	#ДЕЛ/0!	
72																				0	#ДЕЛ/0!	
Итого, кол. дер.	0	0	0	0	0	0	0	0	0	0	0	0	0	0	0	0	0	0	0	0	#ДЕЛ/0!	
Итого, %	#####	#####	#####	#####	#####	#####	#####	#####	#####	#####	#####	#####	#####	#####	#####	#####	#####	#####	#####	#####	#####	

Примечание: НЗ - незаселенное, З - заселенное, О - отработанное вредителями.

ВЕДОМОСТЬ ПЕРЕЧЕТА ДЕРЕВЬЕВ

Порода: Береза

Ступени толщины, см	Количество деревьев по категориям состояния, шт.														Всего деревьев по ступеням толщины			
	I	II	III	IV		V		VI		ветровал, бурелом		аварийные деревья			шт.	в т.ч. подлежат рубке, %		
				НЗ	О	НЗ	О	НЗ	О	НЗ	О	НЗ	О	НЗ			О	
1	2	3	4	5	6	7	8	9	10	11	12	13	14	15	16	17	18	19
8																	0	#ДЕЛ/0!
12																	0	#ДЕЛ/0!
16																	0	#ДЕЛ/0!
20																	0	#ДЕЛ/0!
24	1																1	0
28																	0	#ДЕЛ/0!
32	1																1	0
36																	0	#ДЕЛ/0!
40																	1	0
44																	0	#ДЕЛ/0!
48																	0	#ДЕЛ/0!
52																	0	#ДЕЛ/0!
56																	0	#ДЕЛ/0!
60																	0	#ДЕЛ/0!
64																	0	#ДЕЛ/0!
68																	0	#ДЕЛ/0!
72																	0	#ДЕЛ/0!
Итого, кол. дер.	2	0	0	0	0	0	0	0	0	0	0	0	0	0	0	0	2	0
Итого, %	100	0	0	0	0	0	0	0	0	0	0	0	0	0	0	0		

Примечание: НЗ - незаселенное, З - заселенное, О - отработанное вредителями.

ВЕДОМОСТЬ ПЕРЕЧЕТА ДЕРЕВЬЕВ

Порода: Осина

Ступени толщины, см	Количество деревьев по категориям состояния, шт.														Всего деревьев по ступеням толщины			
	I	II		III		IV		V		VI		ветровал, бурелом		аварийные деревья		шт.	в т.ч. подлежат рубке, %	
		НЗ	НЗ	НЗ	НЗ	НЗ	НЗ	НЗ	НЗ	НЗ	НЗ	НЗ	НЗ	НЗ	НЗ			О
1	2	3	4	5	6	7	8	9	10	11	12	13	14	15	16	17	18	19
8																	0	#ДЕЛ/0!
12																	0	#ДЕЛ/0!
16																	0	#ДЕЛ/0!
20																	0	#ДЕЛ/0!
24																	0	#ДЕЛ/0!
28	2																2	0
32	2																2	0
36	3																3	0
40	1																1	0
44																	0	#ДЕЛ/0!
48																	0	#ДЕЛ/0!
52																	0	#ДЕЛ/0!
56																	0	#ДЕЛ/0!
60																	0	#ДЕЛ/0!
64																	0	#ДЕЛ/0!
68																	0	#ДЕЛ/0!
72																	0	#ДЕЛ/0!
Итого, кол. дер.	8	0	0	0	0	0	0	0	0	0	0	0	0	0	0	0	8	0
Итого, %	100	0	0	0	0	0	0	0	0	0	0	0	0	0	0	0		

Примечание: НЗ - незаселенное, З - заселенное, О - отработанное вредителями.

ВЕДОМОСТЬ ПЕРЕЧЕТА ДЕРЕВЬЕВ

Порода: Липа

Ступени толщины, см	Количество деревьев по категориям состояния, шт.																		Всего деревьев по ступеням толщины	
	I	II	III	IV		V		VI		вегровал, бурелом			аварийные деревья			шт.	в т.ч. подлежат рубке, %			
				НЗ	О	НЗ	О	НЗ	О	НЗ	О	НЗ	О	НЗ	О					
1	2	3	4	5	6	7	8	9	10	11	12	13	14	15	16	17	18	19		
8																	0	#ДЕЛ/0!		
12																	0	#ДЕЛ/0!		
16																	0	#ДЕЛ/0!		
20																	0	#ДЕЛ/0!		
24																	0	#ДЕЛ/0!		
28																	0	#ДЕЛ/0!		
32																	0	#ДЕЛ/0!		
36																	0	#ДЕЛ/0!		
40																	0	#ДЕЛ/0!		
44																	0	#ДЕЛ/0!		
48																	0	#ДЕЛ/0!		
52																	0	#ДЕЛ/0!		
56																	0	#ДЕЛ/0!		
60																	0	#ДЕЛ/0!		
64																	0	#ДЕЛ/0!		
68																	0	#ДЕЛ/0!		
72																	0	#ДЕЛ/0!		
Итого, кол. дер.	0	0	0	0	0	0	0	0	0	0	0	0	0	0	0	0	0	#ДЕЛ/0!		
Итого, %	#####	#####	#####	#####	#####	#####	#####	#####	#####	#####	#####	#####	#####	#####	#####	#####	#####	#####		

Примечание: НЗ - незаселенное, З - заселенное, О - отработанное вредителями.

Порода: ВСЕГО

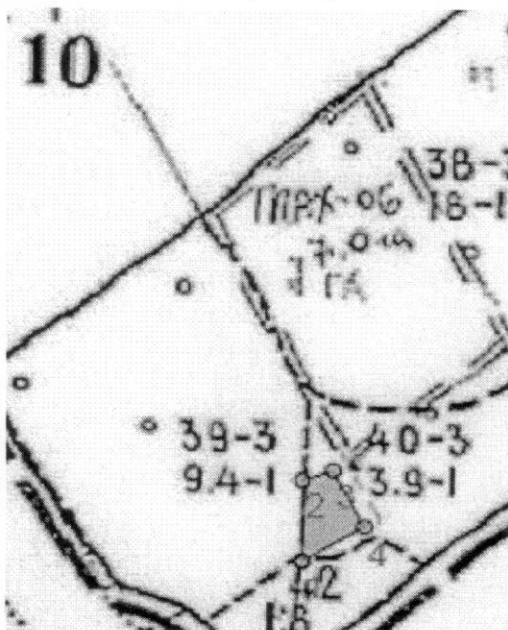
Ступени толщины, см	Количество деревьев по категориям состояния, шт.																		Всего деревьев по ступеням толщины	
	I	II	III	IV		V		VI			ветровал, бурелом			аварийные деревья			шт.	в т.ч. подлежат рубке, %		
				НЗ	3	НЗ	3	НЗ	3	НЗ	3	О	НЗ	3	О	НЗ			3	О
1	2	3	4	5	6	7	8	9	10	11	12	13	14	15	16	17	18	19		
8	1	0	0	0	0	0	0	0	0	0	0	0	0	0	0	0	1	0		
12	1	0	0	0	0	0	0	0	0	0	0	0	0	0	0	0	1	0		
16	0	0	0	0	0	0	5	0	0	3	0	0	0	0	0	0	8	100		
20	9	0	0	0	0	0	2	0	0	10	0	0	0	0	0	0	21	57		
24	9	0	0	0	0	0	4	0	0	24	0	0	0	0	0	0	37	76		
28	10	0	0	0	0	0	2	0	0	18	0	0	0	0	0	0	30	67		
32	9	0	0	0	0	0	0	0	0	6	0	0	0	0	0	0	15	40		
36	5	0	0	0	0	0	0	0	0	2	0	0	0	0	0	0	7	29		
40	2	0	0	0	0	0	0	0	0	0	0	0	0	0	0	0	2	0		
44	0	0	0	0	0	0	0	0	0	1	0	0	0	0	0	0	1	100		
48	0	0	0	0	0	0	0	0	0	0	0	0	0	0	0	0	0	#ДЕЛ/0!		
52	0	0	0	0	0	0	0	0	0	0	0	0	0	0	0	0	0	#ДЕЛ/0!		
56	0	0	0	0	0	0	0	0	0	0	0	0	0	0	0	0	0	#ДЕЛ/0!		
60	0	0	0	0	0	0	0	0	0	0	0	0	0	0	0	0	0	#ДЕЛ/0!		
64	0	0	0	0	0	0	0	0	0	0	0	0	0	0	0	0	0	#ДЕЛ/0!		
68	0	0	0	0	0	0	0	0	0	0	0	0	0	0	0	0	0	#ДЕЛ/0!		
72	0	0	0	0	0	0	0	0	0	0	0	0	0	0	0	0	0	#ДЕЛ/0!		
Итого, кол. дер.	46	0	0	0	0	0	13	0	0	64	0	0	0	0	0	0	123	63		
Итого, %	37	0	0	0	0	0	11	0	0	52	0	0	0	0	0	0				

Примечание: НЗ - незаселенное, З - заселенное, О - отработанное вредителями.

Абрис участка

Увинского лесничества, Северного уч. лесничества, кв.14 выд.40 пл.0,4

М 1:10000



№ выдела	Ленты (круговые площадки) пересчета				
	№ ленты (площадки)	длина, м	ширина, м	радиус, м	площадь, га

Номера точек	Координаты	Румбы линий	Длина, м
0-1		СЗ 7°	156
1-2	N 57°12'40,2" E 52°30'55,3"	СЗ 14°	90
2-3		СВ 56°	33
3-4		ЮВ 41°	70
4-5		ЮЗ 44°	74

Исполнитель работ по проведению лесопатологических обследований:

Руководитель ГКУ УР "Увинское лесничество"

Заместитель руководителя ГКУ УР "Увинское лесничество"

Инженер ОиЗЛ 2 кат. ГКУ УР "Увинское лесничество"

Участковый лесничий Северного участкового лесничества ГКУ УР "Увинское лесничество"

Дата составления документа

Орлов Н.И.

Соколов И.Е.

Шишкина А.Н.

Кокорина Н.П.

10.08.2017

Телефон +7(34130)5-16-58