


УТВЕРЖДАЮ

Начальник отдела ОЗЛ ФГЛН
ФГПН

Министерства лесного хозяйства
Удмуртской Республики

 В.Г. Митров

« 19 » Инваря 2018 г.

Акт
лесопатологического обследования № 1533

лесных насаждений Увинского лесничества

Удмуртской Республики

Способ лесопатологического обследования: 1. Визуальный

2. Инструментальный

Место проведения

Участковое лесничество	Урочище (дача)	Квартал (кварталы)	Выдел (выделы)	Площадь, га
Ува-Туклинское		8	22	1,2

Лесопатологическое обследование проведено на общей площади 1,2 га.

2. Инструментальное обследование лесного участка.

2.1. Фактическая таксационная характеристика лесного насаждения соответствует (не соответствует) (нужное подчеркнуть) таксационному описанию. Причины несоответствия: фактический запас насаждения не соответствует таксационному описанию, в связи с давностью проведения лесоустройства.

Ведомость лесных участков с выявленными несоответствиями таксационным описаниям приведена в приложении 1 к Акту.

2.2. Состояние насаждений: с нарушенной устойчивостью с утраченной устойчивостью

причины повреждения: неблагоприятные погодные условия, заселение короедом-типографом, усачем черным еловым (пихтовым) большим

В том числе:

Заселено стволовыми вредителями

Вид вредителя	Порода	Встречаемость (% заселённых деревьев)	Степень заселения лесного насаждения (слабая, средняя, сильная)
Короед-типограф, усач черный еловый (пихтовый) большой	Ель	5	слабая

Отработано стволовыми вредителями

Вид вредителя	Порода	Встречаемость (% отработанных деревьев)
Короед-типограф, усач черный еловый (пихтовый) большой	Ель	41

Повреждено огнём

Вид пожара	Порода	Состояние корневых лап		Состояние корневой шейки		Подсушивание луба	
		процент повреждённых огнём корней	процент деревьев в с данным повреждением	ожог корневой шейки по окружности (1/4; 2/4;3/4;более 3/4)	процент деревьев в с данным повреждением	по окружности (1/4; 2/4;3/4;более 3/4)	процент деревьев с данным повреждением

Поражено болезнями

Вид болезни	Порода	Встречаемость (% поражённых деревьев)	Степень поражения лесного насаждения (слабая, средняя, сильная)

2.3. Выборке подлежит 33 % деревьев,

в том числе:

ослабленных % (причины назначения)

сильно ослабленных % (причины назначения)

усыхающих % (причины назначения)

свежего сухостоя 4 %,

в том числе: свежего ветровала 1%

свежего бурелома %

старого сухостоя 29 %

в том числе: старого бурелома %

старого ветровала 12%

аварийных %

2.4. Полнота лесного насаждения после уборки деревьев, подлежащих рубке, составит 0,4.

Критическая полнота для данной категории лесных насаждений составляет 0,3.

ЗАКЛЮЧЕНИЕ

С целью предотвращения негативных процессов или снижения ущерба от их воздействия назначено: выборочная санитарная рубка

Участковое лесничество	Урочище (дача)	Квартал	Выдел	Площадь, выдела, га	Вид мероприятия	Площадь, мероприятия, га	Порода	Выбираемый запас на выдел, кубм	Крайние сроки проведения
Ува-Туклинско		8	22	1,2	СРВ	1,2	Е	47	2018
							Б	5	
							Ос	4	
Итого								56	

Ведомость перечета деревьев назначенных в рубку и абрис лесного участка прилагаются (приложение 2 и 3 к Акту)

Меры по обеспечению возобновления

Мероприятия, необходимые для предупреждения повреждения или поражения смежных насаждений: своевременное проведение санитарно – оздоровительных мероприятий в соответствии с требованиями действующих НПА.

Сведения для расчета степени повреждения:

год образования старого сухостоя 2014-2015;

основная причина повреждения древесины: неблагоприятные погодные условия.

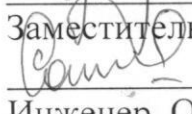
Дата проведения обследований 28.07.2017 г.

Исполнители работ по проведению лесопатологического обследования:

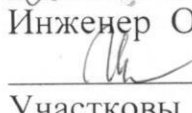
Руководитель ГКУ УР «Увинское лесничество»

 Орлов Н.И.

Заместитель руководителя ГКУ УР «Увинское лесничество» Соколов И.Е.

 Соколов И.Е.

Инженер ОиЗЛ 2 кат. ГКУ УР «Увинское лесничество» Шишкина А.Н.

 Шишкина А.Н.

Участковы лесничий Ува-Туклинского участкового лесничества ГКУ УР «Увинское лесничество»

 Пермяков А.С.

Ведомость лесных участков с выявленными несоответствиями таксационным описаниям


Источник данных	Год проведения лесоустройства	Номер квартала	Номер выдела	Площадь выдела, га	Целевое назначение лесов	Категория защитных лесов	Номер лесопатологического выдела	Площадь лесопатологического выдела, га	Таксационная характеристика											Заложено пробных площадей			
									состав	порода	возраст, лет	средняя высота, м	средний диаметр, см	тип леса	ТУМ	плотота	бонитет	запас, км/га	количество, шт.	общая площадь, га			
ТО	1995	8	22	1,2	защитные	противоразнон- ные участки	22	1,2	состав	Е	45	17	16	Кс	С3	0,4	1	140	1	1,2	количество, шт.	1	1,2
									порода	Б	40	18	16	Ос	Ос	Ос	Ос	Ос	Ос	Ос	Ос	Ос	Ос
Ф	2017	8	22	1,2	защитные	противоразнон- ные участки	22	1,2	состав	6Е	66	24	22	Кс	С3	0,4	1	123	1	1,2	количество, шт.	1	1,2
									порода	Б	61	25	22	Ос	Ос	Ос	Ос	Ос	Ос	Ос	Ос	Ос	Ос

Примечание:

ТО – таксационные описания

Ф – фактическая характеристика лесного насаждения

Исполнители работ по проведению лесопатологических обследований:

Руководитель ГКУ УР "Увинское лесничество"  Орлов И.Е.

Заместитель руководителя ГКУ УР "Увинское лесничество"  Соколов И.Е.

Инженер ОиЗЛ 2 кат. ГКУ УР "Увинское лесничество"  Шишкина А.Н.

Участковый лесничий Ува-Туклинского участка лесничества ГКУ УР "Увинское лесничество"  Пермяков А.С.

Ведомость перечета деревьев назначенных в рубку

ВРЕМЕННАЯ ПРОБНАЯ ПЛОЩАДЬ № 1

Субъект Российской Федерации Удмуртская Республика
Лесничество (лесопарк) Увинское
Участковое лесничество Ува-Туклинское
Урочище (лесная дача) нет
Квартал 8 . Выдел 22 . Площадь 1,2
Номер очага вредных организмов _____
Размер пробной площади 1,2 га.
Таксационная характеристика:
тип леса КсСЗ ; состав 6ЕЗБ1Ос ; возраст 66
бонитет 1 ; полнота 0,4 ;
запас на га 123 ; возобновление 8Е2П 20 лет высота 3.0м 1.5т шт/га

Время и причина ослабления лесного насаждения :

2014-2015 год, заселение короедом-типографом и усачом еловым (пихтовым) большим.

Тип очага вредных организмов: эпизодический, хронический (подчеркнуть).

Фаза развития очага вредных организмов: начальная, нарастания численности, собственно вспышка, кризис (подчеркнуть).

Состояние лесного насаждения, намечаемые мероприятия: насаждение усыхающее, требуется проведение выборочной санитарной рубки.

Исполнители работ по проведению лесопатологических обследований.

Руководитель ГКУ УР "Увинское лесничество" Orlov Орлов Н.И.

Заместитель руководителя ГКУ УР "Увинское лесничество" Sokolov Соколов И.Е.

Инженер ОиЗЛ 2 кат. ГКУ УР "Увинское лесничество" Shishkina Шишкина А.Н.

Участковый лесничий Ува-Туклинского участкового лесничества ГКУ УР "Увинское лесничество" Permyakov Пермяков А.С.

Дата составления документа

28.07.2017

Телефон +7(34130)5-16-58

ВЕДОМОСТЬ ПЕРЕЧЕТА ДЕРЕВЬЕВ

Порода: Ель

Ступени толщины, см	Количество деревьев по категориям состояния, шт.														Всего деревьев по ступеням толщины				
	I		II		III		IV		V		VI		ветровал, бурелом		аварийные деревья			шт.	в т.ч. подлежат рубке, %
	НЗ	О	НЗ	О	НЗ	О	НЗ	О	НЗ	О	НЗ	О	НЗ	О	НЗ	О			
1	2	3	4	5	6	7	8	9	10	11	12	13	14	15	16	17	18	19	
8																	0	#ДЕЛ/0!	
12																	0	#ДЕЛ/0!	
16									1	1		1	1				3	100	
20	9					2			2	2							13	31	
24	7								4	4			4				15	53	
28	18					5			9	9		1	2				35	49	
32	12								6	6			5				23	48	
36	9								1	1			2				12	25	
40	3								3	3							6	50	
44	1								1	1							2	50	
48	1								1	1							2	50	
52									1	1							1	100	
56																	0	#ДЕЛ/0!	
60																	0	#ДЕЛ/0!	
64																	0	#ДЕЛ/0!	
68																	0	#ДЕЛ/0!	
72																	0	#ДЕЛ/0!	
Итого, кол. дер.	60	0	0	0	0	7		0	0	29	0	2	14	0	0	0	112	46	
Итого, %	54	0	0	0	0	6		0	0	26	0	2	13	0	0	0			

Примечание: НЗ - незаселенное, З - заселенное, О - отработанное вредителями.

ВЕДОМОСТЬ ПЕРЕЧЕТА ДЕРЕВЬЕВ

Порода: Пихта

Ступени толщины, см	Количество деревьев по категориям состояния, шт.														Всего деревьев по ступеням толщины				
	I		II		III		IV		V		VI		ветровал, бурелом		аварийные деревья			шт.	в т.ч. подлежат рубке, %
	НЗ	О	НЗ	О	НЗ	О	НЗ	О	НЗ	О	НЗ	О	НЗ	О	НЗ	О			
1	2	3	4	5	6	7	8	9	10	11	12	13	14	15	16	17	18	19	
8																	0	#ДЕЛ/0!	
12																	0	#ДЕЛ/0!	
16																	0	#ДЕЛ/0!	
20																	0	#ДЕЛ/0!	
24																	0	#ДЕЛ/0!	
28																	0	#ДЕЛ/0!	
32																	0	#ДЕЛ/0!	
36																	0	#ДЕЛ/0!	
40																	0	#ДЕЛ/0!	
44																	0	#ДЕЛ/0!	
48																	0	#ДЕЛ/0!	
52																	0	#ДЕЛ/0!	
56																	0	#ДЕЛ/0!	
60																	0	#ДЕЛ/0!	
64																	0	#ДЕЛ/0!	
68																	0	#ДЕЛ/0!	
72																	0	#ДЕЛ/0!	
Итого, кол. дер.	0	0	0	0	0	0	0	0	0	0	0	0	0	0	0	0	0	#ДЕЛ/0!	
Итого, %	#####	#####	#####	#####	#####	#####	#####	#####	#####	#####	#####	#####	#####	#####	#####	#####	#####	#####	

Примечание: НЗ - незаселенное, З - заселенное, О - отработанное вредителями.

ВЕДОМОСТЬ ПЕРЕЧЕТА ДЕРЕВЬЕВ

Порода:	Количество деревьев по категориям состояния, шт.															Всего деревьев по ступеням толщины				
	Сосна															шт.	в т.ч. подлежат рубке, %			
	I	II		III	IV		V		VI		ветровал, бурелом			аварийные деревья						
Ступени толщины, см		НЗ	3	НЗ	3	НЗ	3	НЗ	3	НЗ	3	НЗ	3	НЗ	3	НЗ	3	О		
1	2	3	4	5	6	7	8	9	10	11	12	13	14	15	16	17	18	19		
8																	0	#ДЕЛ/0!		
12																	0	#ДЕЛ/0!		
16																	0	#ДЕЛ/0!		
20																	0	#ДЕЛ/0!		
24																	0	#ДЕЛ/0!		
28																	0	#ДЕЛ/0!		
32																	0	#ДЕЛ/0!		
36																	0	#ДЕЛ/0!		
40																	0	#ДЕЛ/0!		
44																	0	#ДЕЛ/0!		
48																	0	#ДЕЛ/0!		
52																	0	#ДЕЛ/0!		
56																	0	#ДЕЛ/0!		
60																	0	#ДЕЛ/0!		
64																	0	#ДЕЛ/0!		
68																	0	#ДЕЛ/0!		
72																	0	#ДЕЛ/0!		
Итого, кол. дер.	0	0	0	0	0	0	0	0	0	0	0	0	0	0	0	0	0	0	#ДЕЛ/0!	
Итого, %	#####	#####	#####	#####	#####	#####	#####	#####	#####	#####	#####	#####	#####	#####	#####	#####	#####	#####	#####	

Примечание: НЗ - незаселенное, З - заселенное, 3 - заселенное, О - отработанное вредителями.

ВЕДОМОСТЬ ПЕРЕЧЕТА ДЕРЕВЬЕВ

Порода: Береза

Ступени толщины, см	Количество деревьев по категориям состояния, шт.														Всего деревьев по ступеням толщины			
	I		II		III		IV		V		VI		ветровал, бурелом		аварийные деревья		шт.	в т.ч. поджегат рубке, %
	НЗ	О	НЗ	О	НЗ	О	НЗ	О	НЗ	О	НЗ	О	НЗ	О	НЗ	О		
1			5	6	7	8	9	11	12	13	14	15	16	17	18	19		
8															0	#ДЕЛ/0!		
12															0	#ДЕЛ/0!		
16	12														12	0		
20	15										3				18	17		
24	19										5				24	21		
28	21								1		2				24	13		
32															0	#ДЕЛ/0!		
36															0	#ДЕЛ/0!		
40															0	#ДЕЛ/0!		
44															0	#ДЕЛ/0!		
48															0	#ДЕЛ/0!		
52															0	#ДЕЛ/0!		
56															0	#ДЕЛ/0!		
60															0	#ДЕЛ/0!		
64															0	#ДЕЛ/0!		
68															0	#ДЕЛ/0!		
72															0	#ДЕЛ/0!		
Итого, кол. дер.	67	0	0	0	0	0	0	0	1	0	10	0	0	0	78	14		
Итого, %	86	0	0	0	0	0	0	0	1	0	13	0	0	0				

Примечание: НЗ - незаселенное, З - заселенное, О - отработанное вредителями.

ВЕДОМОСТЬ ПЕРЕЧЕТА ДЕРЕВЬЕВ

Порода:	Осина																		Всего деревьев по ступеням толщины	
	Количество деревьев по категориям состояния, шт.																		шт.	в т.ч. подлежат рубке, %
	I	II	III	IV		V		VI		ветровал, бурелом			аварийные деревья							
см			НЗ		НЗ		НЗ		НЗ		НЗ		НЗ		НЗ					
1	2	3	4	5	6	7	8	9	10	11	12	13	14	15	16	17	18	19		
8																	0	#ДЕЛ/0!		
12														1			13	8		
16	12												5				19	26		
20	14												2				13	15		
24	11																15	0		
28	15																0	#ДЕЛ/0!		
32																	0	#ДЕЛ/0!		
36																	0	#ДЕЛ/0!		
40																	0	#ДЕЛ/0!		
44																	0	#ДЕЛ/0!		
48																	0	#ДЕЛ/0!		
52																	0	#ДЕЛ/0!		
56																	0	#ДЕЛ/0!		
60																	0	#ДЕЛ/0!		
64																	0	#ДЕЛ/0!		
68																	0	#ДЕЛ/0!		
72																	0	#ДЕЛ/0!		
Итого, кол. дер.	52	0	0	0	0	0	0	0	0	0	0	0	8	0	0	0	60	13		
Итого, %	87	0	0	0	0	0	0	0	0	0	0	0	13	0	0	0				

Примечание: НЗ - незаселенное, З - заселенное, 3 - заселенное, О - отработанное вредителями.

ВЕДОМОСТЬ ПЕРЕЧЕТА ДЕРЕВЬЕВ

Порода: Липа

Ступени толщины, см	Количество деревьев по категориям состояния, шт.														Всего деревьев по ступеням толщины				
	I		II		III		IV		V		VI		ветровал, бурелом		аварийные деревья		шт.	в т.ч. подлежат рубке, %	
	НЗ	О	НЗ	О	НЗ	О	НЗ	О	НЗ	О	НЗ	О	НЗ	О	НЗ	О			
1	2	3	4	5	6	7	8	9	10	11	12	13	14	15	16	17	18	19	
8																	0	#ДЕЛ/О!	
12																	0	#ДЕЛ/О!	
16																	0	#ДЕЛ/О!	
20																	0	#ДЕЛ/О!	
24																	0	#ДЕЛ/О!	
28																	0	#ДЕЛ/О!	
32																	0	#ДЕЛ/О!	
36																	0	#ДЕЛ/О!	
40																	0	#ДЕЛ/О!	
44																	0	#ДЕЛ/О!	
48																	0	#ДЕЛ/О!	
52																	0	#ДЕЛ/О!	
56																	0	#ДЕЛ/О!	
60																	0	#ДЕЛ/О!	
64																	0	#ДЕЛ/О!	
68																	0	#ДЕЛ/О!	
72																	0	#ДЕЛ/О!	
Итого, кол. дер.	0	0	0	0	0	0	0	0	0	0	0	0	0	0	0	0	0	#ДЕЛ/О!	
Итого, %	#####	#####	#####	#####	#####	#####	#####	#####	#####	#####	#####	#####	#####	#####	#####	#####	#####	#####	

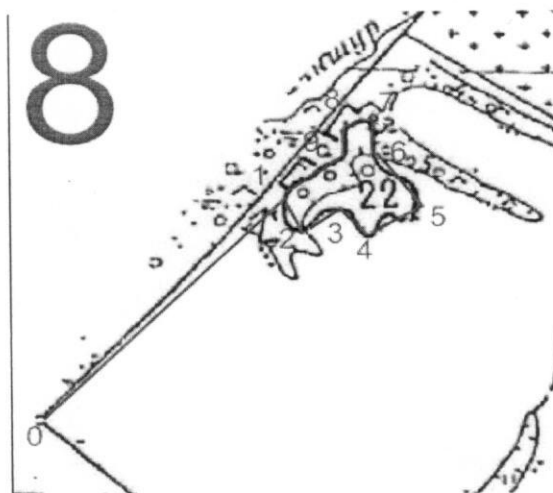
Примечание: НЗ - незаселенное, З - заселенное, О - отработанное вредителями.

Порода:	ВСЕГО																				Всего деревьев по ступеням толщины	
	Количество деревьев по категориям состояния, шт.																					
	Ступени толщины, см	I	II	III	IV		V		VI		ветровал, бурелом		аварийные деревья			шт.	в т.ч. подлежат рубке, %					
1	2	3	4	5	6	7	8	9	10	11	12	13	14	15	16	17	18	19				
8	0	0	0	0	0	0	0	0	0	0	0	0	0	0	0	0	0	0	0	#ДЕЛ/0!		
12	0	0	0	0	0	0	0	0	0	0	0	0	0	0	0	0	0	0	0	#ДЕЛ/0!		
16	24	0	0	0	0	0	0	0	0	1	0	1	2	0	0	0	28	14				
20	38	0	0	0	0	0	2	0	0	2	0	0	8	0	0	0	50	24				
24	37	0	0	0	0	0	0	0	0	4	0	0	11	0	0	0	52	29				
28	54	0	0	0	0	0	5	0	0	9	1	1	4	0	0	0	74	27				
32	12	0	0	0	0	0	0	0	0	6	0	0	5	0	0	0	23	48				
36	9	0	0	0	0	0	0	0	0	1	0	0	2	0	0	0	12	25				
40	3	0	0	0	0	0	0	0	0	3	0	0	0	0	0	0	6	50				
44	1	0	0	0	0	0	0	0	0	1	0	0	0	0	0	0	2	50				
48	1	0	0	0	0	0	0	0	0	1	0	0	0	0	0	0	2	50				
52	0	0	0	0	0	0	0	0	0	1	0	0	0	0	0	0	1	100				
56	0	0	0	0	0	0	0	0	0	0	0	0	0	0	0	0	0	#ДЕЛ/0!				
60	0	0	0	0	0	0	0	0	0	0	0	0	0	0	0	0	0	#ДЕЛ/0!				
64	0	0	0	0	0	0	0	0	0	0	0	0	0	0	0	0	0	#ДЕЛ/0!				
68	0	0	0	0	0	0	0	0	0	0	0	0	0	0	0	0	0	#ДЕЛ/0!				
72	0	0	0	0	0	0	0	0	0	0	0	0	0	0	0	0	0	#ДЕЛ/0!				
Итого, кол. дер.	179	0	0	0	0	0	7	0	0	29	1	2	32	0	0	0	250	28				
Итого, %	72	0	0	0	0	0	3	0	0	12	0	1	13	0	0	0						

Примечание: НЗ - незаселенное, З - заселенное, 3 - заселенное, О - отработанное вредителями.

Абрис участка

М 1:10000



Номера точек	Координаты	Румбы линий	Длина, м
0-1	N57°5.852' E51°58.348'	СВ 30°00'	412
1-2	N57°5.99' E51°58.585'	ЮВ 28°00'	62
2-3		СВ 43°00'	65
3-4		ЮВ 46°00'	34
4-5		СВ 53°00'	83
5-6		СЗ 55°00'	91
6-7		СЗ 22°00'	53
7-8		ЮЗ 54°00'	28
8-9		ЮВ 7°00'	45
9-1		ЮВ 62°00'	79

№ выдела	Ленты (круговые площадки) пересчета				
	№ ленты (площадки)	длина, м	ширина, м	радиус, м	площадь, га

Исполнитель работ по проведению лесопатологических обследований:

Руководитель ГКУ УР "Увинское лесничество" Орлов Н.И. Орлов Н.И.

Заместитель руководителя ГКУ УР "Увинское лесничество" Соколов И.Е. Соколов И.Е.

Инженер ОиЗЛ 2 кат. ГКУ УР "Увинское лесничество" Шишкина А.Н. Шишкина А.Н.

Участковый лесничий Ува-Туклинского участкового лесничества ГКУ УР "Увинское лесничество" Пермяков А.С. Пермяков А.С.

Дата составления документа

26.07.2017

Телефон +7(34130)5-16-58