


УТВЕРЖДАЮ

Начальник отдела ОЗЛ ФГЛН ФГПН
Министерства лесного хозяйства
Удмуртской Республики

 В.Г. Митров
« 19 » сентября 2018 г.

Акт
лесопатологического обследования № 1517

лесных насаждений Увинского лесничества

Удмуртской Республики

Способ лесопатологического обследования: 1. Визуальный

2. Инструментальный

Место проведения

Участковое лесничество	Урочище (дача)	Квартал (кварталы)	Выдел (выделы)	Площадь, га
Нылгинское		107	36	3,7

Лесопатологическое обследование проведено на общей площади 3,7 га.

2. Инструментальное обследование лесного участка.

2.1. Фактическая таксационная характеристика лесного насаждения соответствует (не соответствует) (нужное подчеркнуть) таксационному описанию. Причины несоответствия: давность лесоустройства.

Ведомость лесных участков с выявленными несоответствиями таксационным описаниям приведена в приложении 1 к Акту.

2.2. Состояние насаждений: с нарушенной устойчивостью с утраченной устойчивостью

причины повреждения: неблагоприятные погодные условия, заселение короедом-типографом, усачем черным еловым большим (пихтовым), трутовиком ложным осиновым.

В том числе:

Заселено стволовыми вредителями

Вид вредителя	Порода	Встречаемость (% заселённых деревьев)	Степень заселения лесного насаждения (слабая, средняя, сильная)
Короед-типограф, усач черный еловый (пихтовый) большой	Е	37	сильная
Усач черный еловый (пихтовый) большой	П	63	сильная

Отработано стволовыми вредителями

Вид вредителя	Порода	Встречаемость (% отработанных деревьев)
Короед-типограф, усач черный еловый (пихтовый) большой	Е	42
Усач черный еловый (пихтовый) большой	П	37

Повреждено огнём

Вид пожара	Порода	Состояние корневых лап		Состояние корневой шейки		Подсушивание луба	
		процент повреждённых огнём корней	процент деревьев в с данным повреждением	ожог корневой шейки по окружности (1/4; 2/4; 3/4; более 3/4)	процент деревьев в с данным повреждением	по окружности (1/4; 2/4; 3/4; более 3/4)	процент деревьев с данным повреждением

Поражено болезнями

Вид болезни	Порода	Встречаемость (% поражённых деревьев)	Степень поражения лесного насаждения (слабая, средняя, сильная)
Трутовик ложный осиновый	Ос	100	сильная

2.3. Выборке подлежит 72 % деревьев,
в том числе:

ослабленных 0% (Приказ МПР России от 12.09.2016 г. № 470. п. 40(39)),
сильно ослабленных 0% (Приказ МПР России от 12.09.2016 г. № 470. п. 40(39)),
усыхающих 50% (Приказ МПР России от 12.09.2016 г. № 470. п. 31);
свежего сухостоя 0%,
в том числе: свежего ветровала 0%,
свежего бурелома 0%,
старого сухостоя 22%,
в том числе: старого бурелома 0%,
старого ветровала 22%;
аварийных 0%.

2.4. Полнота лесного насаждения после уборки деревьев, подлежащих рубке, составит 0,3.

Критическая полнота для данной категории лесных насаждений не лимитируется.

ЗАКЛЮЧЕНИЕ

С целью предотвращения негативных процессов или снижения ущерба от их воздействия назначено: санитарная рубка выборочная.

Участковое лесничество	Урочище (дача)	Квартал	Выдел	Площадь, выдела, га	Вид мероприятия	Площадь, мероприятия, га	Порода	Запас на выдел, кбм	Крайние сроки проведения
Нылгинское		107	36	3,7	ВСП	3,7	Е	463	2018
							П	213	
							Ос	388	
Итого								1064	

Ведомость перечета деревьев назначенных в рубку и абрис лесного участка прилагаются (приложение 2 и 3 к Акту)

Меры по обеспечению возобновления:

Мероприятия, необходимые для предупреждения повреждения или поражения смежных насаждений: своевременное проведение санитарно – оздоровительных мероприятий в соответствии с требованиями действующих НПА.

Сведения для расчета степени повреждения:

год образования старого сухостоя: 2014-2015;

основная причина повреждения древесины неблагоприятные погодные условия.


Дата проведения обследований 14 августа 2017 г.

Исполнители работ по проведению лесопатологического обследования:

Руководитель ГКУ УР «Увинское лесничество»

Зам. руководителя ГКУ УР «Увинское лесничество»

Инженер ОиЗЛ 2 кат. ГКУ УР «Увинское лесничество»




Орлов Н.И.

Соколов И.Е.

Шишкина А.Н.

Лесничий Нылгинского участкового лесничества ГКУ УР «Увинское лесничество»

 Дедюхин О.В.

Ведомость лесных участков с выявленными несоответствиями таксационным описанием

Источник данных	Год проведения лесоустройства	Номер квартала	Номер выдела	Площадь выдела, га	Целевое назначение лесов	Категория защитных лесов	Номер лесопатологического выдела	Площадь лесопатологического выдела, га	Таксационная характеристика										Заполнено пробных площадей	
									состав	порода	возраст, лет	средняя высота, м	средний диаметр, см	тип леса	ТУМ	полнота	бонитет	запас, кубм/га		количество, шт.
ТО	1995	25	36	3,7	защ	защитные полосы вдоль дорог	36	3,7	3Е2П2 Б2Ос1 Лп+Е	Е П Б	60 60 70	23 23 25	24 24 24	СН	ДЗ	0,8	1	420	2	0,4
Ф	2017	107	36	3,7	защ	защитные полосы вдоль дорог <i>д.у. у.ч. ф.с.б.у.г. м.о.с. п.ч.н.к.с.б.е</i>	36	3,7	4Е3Ос 2ППБ +Лп	Е Ос П Б	80 90 80 90	24 24 24 22	28 32 24 24	СН	ДЗ	0,6	1	310	2	0,4

Примечание:

ТО – таксационные описания

Ф – фактическая характеристика лесного насаждения

Исполнители работ по проведению лесопатологических обследований:

Руководитель ГКУ УР "Увинское лесничество"

Орлов Н.И.

Заместитель руководителя ГКУ УР "Увинское лесничество"

Соколов И.Е.

Инженер ОИЗЛ 2 кат. ГКУ УР "Увинское лесничество"

Шишкина А.Н.

Лесничий Ныглинского участка лесничества ГКУ УР "Увинское лесничество"

Делюхин О.В.

Ведомость перечета деревьев назначенных в рубку

ВРЕМЕННАЯ ПРОБНАЯ ПЛОЩАДЬ № 1

Субъект Российской Федерации Удмуртская Республика
Лесничество (лесопарк) Увинское
Участковое лесничество Нылгинское
Урочище (лесная дача) _____
Квартал 107 . Выдел 36 . Площадь 3,7
Номер очага вредных организмов _____
Размер пробной площади 0,4 га.

Таксационная характеристика:

тип леса СН ДЗ ; состав 4ЕЗОс2П1Б+Лп ; возраст 80
бонитет 1 ; полнота 0,6 ;
запас на га 310 ; возобновление _____.

Время и причина ослабления лесного насаждения :

2014-2015 гг., неблагоприятные погодные условия, заселение короедом-типографом, усачем черным большим еловым (пихтовым), трутовиком ложным осиновым.

Тип очага вредных организмов: эпизодический, хронический (подчеркнуть).

Фаза развития очага вредных организмов: начальная, нарастания численности, собственно вспышка, кризис (подчеркнуть).

Состояние лесного насаждения, намечаемые мероприятия:

состояние лесного насаждения ослабленное, требуется проведение выборочной санитарной рубки.

Исполнители работ по проведению лесопатологических обследований:

Руководитель ГКУ УР "Увинское лесничество"

Заместитель руководителя ГКУ УР "Увинское лесничество"

Инженер ОиЗЛ 2 кат. ГКУ УР "Увинское лесничество"

Лесничий Нылгинского участкового лесничества ГКУ УР
"Увинское лесничество"








Орлов Н.И.

Соколов И.Е.

Шишкина А.Н.



Дедюхин О.В.

Дата составления документа

14.08.2017 г.

Телефон +7(34130)5-16-58

ВЕДОМОСТЬ ПЕРЕЧЕТА ДЕРЕВЬЕВ

Оборотная сторона

Порода: Ель

Ступени толщины, см	Количество деревьев по категориям состояния, шт.																Всего деревьев по ступеням толщины	
	I	II	III	IV		V		VI			ветровал, бурелом			аварийные деревья			шт.	в т.ч. подлежат рубке, %
				НЗ	З	НЗ	З	НЗ	З	О	НЗ	З	О	НЗ	З	О		
1	2	3	4	5	6	7	8	9	10	11	12	13	14	15	16	17	18	19
8																	0	#ДЕЛ/0!
12																	0	#ДЕЛ/0!
16					8												8	100
20		8			9												19	58
24		4			7								2				16	75
28		5			8								5				20	75
32		2			2								7				8	75
36		1			2								4				5	80
40		1			3								4				8	88
44													1				1	100
48													1				1	100
52																	0	#ДЕЛ/0!
56																	0	#ДЕЛ/0!
60																	0	#ДЕЛ/0!
64																	0	#ДЕЛ/0!
68																	0	#ДЕЛ/0!
72																	0	#ДЕЛ/0!
Итого, кол. дер.	0	21	0	0	39	0	0	0	0	0	0	0	26	0	0	0	86	76
Итого, %	0	24	0	0	45	0	0	0	0	0	0	0	30	0	0	0		

Примечание: НЗ - незаселенное, З - заселенное, О - отработанное вредителями.

ВЕДОМОСТЬ ПЕРЕЧЕТА ДЕРЕВЬЕВ

Оборотная сторона

Порода: Пихта

Ступени толщины, см	Количество деревьев по категориям состояния, шт.																Всего деревьев по ступеням толщины	
	I	II	III	IV		V		VI			ветровал, бурелом			аварийные деревья			шт.	в т.ч. подлежат рубке, %
				НЗ	З	НЗ	З	НЗ	З	О	НЗ	З	О	НЗ	З	О		
1	2	3	4	5	6	7	8	9	10	11	12	13	14	15	16	17	18	19
8																	0	#ДЕЛ/0!
12																	0	#ДЕЛ/0!
16																	0	#ДЕЛ/0!
20					8								4				12	100
24					9								2				11	100
28					4								2				6	100
32					4								2				6	100
36					2								3				5	100
40																	0	#ДЕЛ/0!
44																	0	#ДЕЛ/0!
48																	0	#ДЕЛ/0!
52																	0	#ДЕЛ/0!
56																	0	#ДЕЛ/0!
60																	0	#ДЕЛ/0!
64																	0	#ДЕЛ/0!
68																	0	#ДЕЛ/0!
72																	0	#ДЕЛ/0!
Итого, кол. дер.	0	0	0	0	27	0	0	0	0	0	0	0	13	0	0	0	40	100
Итого, %	0	0	0	0	68	0	0	0	0	0	0	0	33	0	0	0		

Примечание: НЗ - незаселенное, З - заселенное, О - отработанное вредителями.

ВЕДОМОСТЬ ПЕРЕЧЕТА ДЕРЕВЬЕВ

Порода: Сосна

Ступени толщины, см	Количество деревьев по категориям состояния, шт.																Всего деревьев по ступеням толщины	
	I	II	III	IV		V		VI			ветровал, бурелом			аварийные деревья			шт.	в т.ч. подлежат рубке, %
				НЗ	З	НЗ	З	НЗ	З	О	НЗ	З	О	НЗ	З	О		
1	2	3	4	5	6	7	8	9	10	11	12	13	14	15	16	17	18	19
8																	0	#ДЕЛ/0!
12																	0	#ДЕЛ/0!
16																	0	#ДЕЛ/0!
20																	0	#ДЕЛ/0!
24																	0	#ДЕЛ/0!
28																	0	#ДЕЛ/0!
32																	0	#ДЕЛ/0!
36																	0	#ДЕЛ/0!
40																	0	#ДЕЛ/0!
44																	0	#ДЕЛ/0!
48																	0	#ДЕЛ/0!
52																	0	#ДЕЛ/0!
56																	0	#ДЕЛ/0!
60																	0	#ДЕЛ/0!
64																	0	#ДЕЛ/0!
68																	0	#ДЕЛ/0!
72																	0	#ДЕЛ/0!
Итого, кол. дер.	0	0	0	0	0	0	0	0	0	0	0	0	0	0	0	0	0	#ДЕЛ/0!
Итого, %	#####	#####	#####	#####	#####	#####	#####	#####	#####	#####	#####	#####	#####	#####	#####	#####	#####	

Примечание: НЗ - незаселенное, З - заселенное, О - отработанное вредителями.

ВЕДОМОСТЬ ПЕРЕЧЕТА ДЕРЕВЬЕВ

Порода: Береза

Ступени толщины, см	Количество деревьев по категориям состояния, шт.																Всего деревьев по ступеням толщины	
	I	II	III	IV		V		VI			ветровал, бурелом			аварийные деревья			шт.	в т.ч. подлежат рубке, %
				НЗ	З	НЗ	З	НЗ	З	О	НЗ	З	О	НЗ	З	О		
1	2	3	4	5	6	7	8	9	10	11	12	13	14	15	16	17	18	19
8																	0	#ДЕЛ/0!
12																	0	#ДЕЛ/0!
16																	0	#ДЕЛ/0!
20																	0	#ДЕЛ/0!
24																	0	#ДЕЛ/0!
28			4														4	0
32			4														4	0
36			4														4	0
40			1														1	0
44																	0	#ДЕЛ/0!
48																	0	#ДЕЛ/0!
52																	0	#ДЕЛ/0!
56																	0	#ДЕЛ/0!
60																	0	#ДЕЛ/0!
64																	0	#ДЕЛ/0!
68																	0	#ДЕЛ/0!
72																	0	#ДЕЛ/0!
Итого, кол. дер.	0	13	0	0	0	0	0	0	0	0	0	0	0	0	0	0	13	0
Итого, %	0	100	0	0	0	0	0	0	0	0	0	0	0	0	0	0		

Примечание: НЗ - незаселенное, З - заселенное, О - отработанное вредителями.

ВЕДОМОСТЬ ПЕРЕЧЕТА ДЕРЕВЬЕВ

Порода: Осина

Ступени толщины, см	Количество деревьев по категориям состояния, шт.																Всего деревьев по ступеням толщины	
	I	II	III	IV		V		VI			ветровал, бурелом			аварийные деревья			шт.	в т.ч. подлежат рубке, %
				НЗ	З	НЗ	З	НЗ	З	О	НЗ	З	О	НЗ	З	О		
1	2	3	4	5	6	7	8	9	10	11	12	13	14	15	16	17	18	19
8																	0	#ДЕЛ/0!
12																	0	#ДЕЛ/0!
16																	0	#ДЕЛ/0!
20																	0	#ДЕЛ/0!
24																	0	#ДЕЛ/0!
28																	0	#ДЕЛ/0!
32					4												4	100
36					4												4	100
40					5												5	100
44					7												7	100
48					2												2	100
52					2												2	100
56																	0	#ДЕЛ/0!
60																	0	#ДЕЛ/0!
64																	0	#ДЕЛ/0!
68																	0	#ДЕЛ/0!
72																	0	#ДЕЛ/0!
Итого, кол. дер.	0	0	0	0	24	0	0	0	0	0	0	0	0	0	0	0	24	100
Итого, %	0	0	0	0	100	0	0	0	0	0	0	0	0	0	0	0		

Примечание: НЗ - незаселенное, З - заселенное, О - отработанное вредителями.

ВЕДОМОСТЬ ПЕРЕЧЕТА ДЕРЕВЬЕВ

Порода: Липа

Ступени толщины, см	Количество деревьев по категориям состояния, шт.																Всего деревьев по ступеням толщины	
	I	II	III	IV		V		VI			ветровал, бурелом			аварийные деревья			шт.	в т.ч. подлежат рубке, %
				НЗ	З	НЗ	З	НЗ	З	О	НЗ	З	О	НЗ	З	О		
1	2	3	4	5	6	7	8	9	10	11	12	13	14	15	16	17	18	19
8																	0	#ДЕЛ/0!
12																	0	#ДЕЛ/0!
16		12															12	0
20		7															7	0
24		7															7	0
28																	0	#ДЕЛ/0!
32																	0	#ДЕЛ/0!
36																	0	#ДЕЛ/0!
40		2															2	0
44		2															2	0
48		2															2	0
52																	0	#ДЕЛ/0!
56																	0	#ДЕЛ/0!
60																	0	#ДЕЛ/0!
64																	0	#ДЕЛ/0!
68																	0	#ДЕЛ/0!
72																	0	#ДЕЛ/0!
Итого, кол. дер.	0	32	0	0	0	0	0	0	0	0	0	0	0	0	0	0	32	0
Итого, %	0	100	0	0	0	0	0	0	0	0	0	0	0	0	0	0		

Примечание: НЗ - незаселенное, З - заселенное, О - отработанное вредителями.

Порода: ВСЕГО

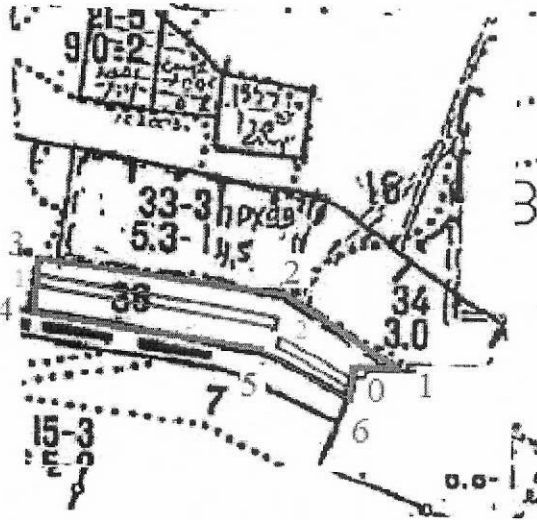
Ступени толщины, см	Количество деревьев по категориям состояния, шт.																Всего деревьев по ступеням толщины		
	I	II	III	IV		V		VI			ветровал, бурелом			аварийные деревья			шт.	в т.ч. подлежат рубке, %	
				НЗ	З	НЗ	З	НЗ	З	О	НЗ	З	О	НЗ	З	О			
1	2	3	4	5	6	7	8	9	10	11	12	13	14	15	16	17	18	19	
8	0	0	0	0	0	0	0	0	0	0	0	0	0	0	0	0	0	0	#ДЕЛ/0!
12	0	0	0	0	0	0	0	0	0	0	0	0	0	0	0	0	0	0	#ДЕЛ/0!
16	0	12	0	0	8	0	0	0	0	0	0	0	0	0	0	0	0	0	40
20	0	15	0	0	17	0	0	0	0	0	0	0	6	0	0	0	0	0	61
24	0	11	0	0	16	0	0	0	0	0	0	0	6	0	0	0	0	0	66
28	0	9	0	0	12	0	0	0	0	0	0	0	5	0	0	0	0	0	70
32	0	6	0	0	10	0	0	0	0	0	0	0	6	0	0	0	0	0	73
36	0	5	0	0	8	0	0	0	0	0	0	0	5	0	0	0	0	0	72
40	0	4	0	0	8	0	0	0	0	0	0	0	4	0	0	0	0	0	75
44	0	2	0	0	7	0	0	0	0	0	0	0	1	0	0	0	0	0	80
48	0	2	0	0	2	0	0	0	0	0	0	0	1	0	0	0	0	0	60
52	0	0	0	0	2	0	0	0	0	0	0	0	0	0	0	0	0	0	100
56	0	0	0	0	0	0	0	0	0	0	0	0	0	0	0	0	0	0	#ДЕЛ/0!
60	0	0	0	0	0	0	0	0	0	0	0	0	0	0	0	0	0	0	#ДЕЛ/0!
64	0	0	0	0	0	0	0	0	0	0	0	0	0	0	0	0	0	0	#ДЕЛ/0!
68	0	0	0	0	0	0	0	0	0	0	0	0	0	0	0	0	0	0	#ДЕЛ/0!
72	0	0	0	0	0	0	0	0	0	0	0	0	0	0	0	0	0	0	#ДЕЛ/0!
Итого, кол. дер.	0	66	0	0	90	0	0	0	0	0	0	0	37	0	0	0	193	66	
Итого, %	0	34	0	0	47	0	0	0	0	0	0	0	19	0	0	0			

Примечание: НЗ - незаселенное, З - заселенное, О - отработанное вредителями.

Абрис участка

Увинского лесничества, Нылгинского уч. лесничества, кв.107, выд. 36, пл. 3,7 га.

М 1:10000




№ выдела	Ленты (круговые площадки) пересчета				
	№ ленты (площадки)	длина, м	ширина, м	радиус, м	площадь, га
18	1	300	10		0,3
	2	100	10		0,1
итого					0,4

Номера точек	Координаты	Румбы линий	Длина, м
0-1	N56°45.686□ E52°31.033□	СВ 82°	50
1-2		СЗ 60°	160
2-3		СЗ 87°	300
3-4		Ю 0°	70
4-5		ЮВ 87°	280
5-6		ЮВ 67°	120
6-0		СЗ 15°	30

Исполнитель работ по проведению лесопатологических обследований:


Руководитель ГКУ УР "Увинское лесничество"

 Орлов Н.И.

Заместитель руководителя ГКУ УР "Увинское лесничество"

 Соколов И.Е.

Инженер по ОиЗЛ 2 кат. ГКУ УР "Увинское лесничество"
Лесничий Нылгинского участкового лесничества ГКУ УР
"Увинское лесничество"

 Шишкина А.Н.

 Дедюхин О.В.

Дата составления документа

14.08.2017 г.

Телефон +7(34130)5-16-58