
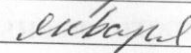


УТВЕРЖДАЮ

Начальник отдела ОЗЛ ФГЛН ФГПН  
Министерства лесного хозяйства  
Удмуртской Республики

 В.Г. Митров  
« 19 »  2018 г.

**Акт  
лесопатологического обследования № 1512**

лесных насаждений Увинского лесничества

Удмуртской Республики

Способ лесопатологического обследования: 1. Визуальный

2. Инструментальный

Место проведения

Участковое лесничество	Урочище (дача)	Квартал (кварталы)	Выдел (выделы)	Площадь, га
Ува-Туклинское		14	31	1,8

Лесопатологическое обследование проведено на общей площади 1,8 га.

## 2. Инструментальное обследование лесного участка.

2.1. Фактическая таксационная характеристика лесного насаждения соответствует (не соответствует) (нужное подчеркнуть) таксационному описанию. Причины несоответствия: фактический запас насаждения не соответствует таксационному описанию, в связи с давностью проведения лесоустройства.

Ведомость лесных участков с выявленными несоответствиями таксационным описаниям приведена в приложении 1 к Акту.

2.2. Состояние насаждений: с нарушенной устойчивостью  с утраченной устойчивостью

причины повреждения: неблагоприятные погодные условия, заселение короедом-типографом, усачем черным еловым (пихтовым) большим

В том числе:

• Заселено стволовыми вредителями

Вид вредителя	Порода	Встречаемость (% заселённых деревьев)	Степень заселения лесного насаждения (слабая, средняя, сильная)

Отработано стволовыми вредителями

Вид вредителя	Порода	Встречаемость (% отработанных деревьев)
Короед-типограф, усач черный еловый (пихтовый) большой	Ель	37
Усач черный еловый (пихтовый) большой	Пихта	18

Повреждено огнём

Вид пожара	Порода	Состояние корневых лап		Состояние корневой шейки		Подсушивание луба	
		процент повреждённых огнём корней	процент деревьев в с данным повреждением	ожог корневой шейки по окружности (1/4; 2/4; 3/4; более 3/4)	процент деревьев в с данным повреждением	по окружности (1/4; 2/4; 3/4; более 3/4)	процент деревьев с данным повреждением

Поражено болезнями

Вид болезни	Порода	Встречаемость (% поражённых деревьев)	Степень поражения лесного насаждения (слабая, средняя, сильная)

2.3. Выборке подлежит 15 % деревьев,  
 в том числе:  
 ослабленных % (причины назначения)  
 сильно ослабленных % (причины назначения)  
 усыхающих % (причины назначения)  
 свежего сухостоя %,  
 в том числе: свежего ветровала %  
 свежего бурелома %  
 старого сухостоя 15%  
 в том числе: старого бурелома %  
 старого ветровала 8 %  
 аварийных %

2.4. Полнота лесного насаждения после уборки деревьев, подлежащих рубке, составит 0,5.

Критическая полнота для данной категории лесных насаждений не лимитируется.

### ЗАКЛЮЧЕНИЕ

С целью предотвращения негативных процессов или снижения ущерба от их воздействия назначено: выборочная санитарная рубка

Участковое лесничество	Урочище (дача)	Квар-тал	Вы-дел	Площадь, выдела, га	Вид мероп-риятия	Площадь, меропри-ятия, га	По-рода	Запас на выдел, кбм	Крайние сроки проведения
Ува-Туклинско		14	31	1,8	СРВ	1,8	Е	31	2018
							П	8	
<b>Итого</b>								<b>39</b>	

Ведомость перечета деревьев назначенных в рубку и абрис лесного участка прилагаются (приложение 2 и 3 к Акту)

Меры по обеспечению возобновления

Мероприятия, необходимые для предупреждения повреждения или поражения смежных насаждений: своевременное проведение санитарно – оздоровительных мероприятий в соответствии с требованиями действующих НПА.

Сведения для расчета степени повреждения:


год образования старого сухостоя 2014-2015;

основная причина повреждения древесины: неблагоприятные погодные условия.

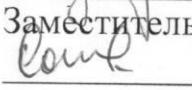
Дата проведения обследований 22.09.2017 г.

Исполнители работ по проведению лесопатологического обследования:

Руководитель ГКУ УР «Увинское лесничество»

 Орлов Н.И.

Заместитель руководителя ГКУ УР «Увинское лесничество»

 Соколов И.Е.

Инженер ОиЗЛ 2 кат. ГКУ УР «Увинское лесничество»

Шишкина А.Н.

Участковый лесничий Ува-Туклинского участкового лесничества ГКУ УР «Увинское лесничество»

Пермяков А.С.

ЗАКЛЮЧЕНИЕ

С целью определения состояния процессов и динамики развития участка...

Участковый лесничий	Участок (кв. м)	Площадь (га)	Вид	История	Вид	История	Вид	История	Вид	История
Ува-Туклинское	100	1.0	СРП	1.0	СРП	1.0	СРП	1.0	СРП	1.0
Итого		1.0								

Ведомость по сортам деревьев названных в рубку и водно-лесного участка...

Меры по обеспечению возобновления...

Мероприятия, необходимые для предупреждения порчи участка...

Сведения о развитии участка по результатам...

Основная причина порчи участка...

Дата проведения обследования 22.09.2017 г.

Неполучен работ по проведению лесной охраны...

Руководитель ГКУ УР «Увинское лесничество»

Окладов Н.Е.

**Ведомость лесных участков с выявленными несоответствиями таксационным описаниям**

Источник данных	Год проведения лесосурьейтинга	Номер квартала	Номер выдела	Площадь выдела, га	Целевое назначение лесов	Категория защитных лесов	Номер лесопатологического выдела	Площадь лесопатологического выдела, га	Таксационная характеристика											Заложено пробных площадей	
									состав	порода	возраст, лет	средняя высота, м	средний диаметр, см	тип леса	ТУМ	полнота	бонитет	запас, куб/га	количество, шт.	общая площадь, га	
ТО	1995	14	31	1,8	эксплуатационные	участки вокруг населенных пунктов	31	1,8	7С1Е1 П1Б+ ОС	С Е П Б	50	17	20	Бр	А2	0,6	2	170	1	1,8	
											35	14	12								
Ф	2017	14	31	1,8	эксплуатационные	участки вокруг населенных пунктов	31	1,8	7С1Е1 П1Б+ ОС	С Е П Б	71	24	26	Бр	А2	0,5	2	128	1	1,8	
											56	21	18								

Примечание:


ТО – таксационные описания

Ф – фактическая характеристика лесного насаждения


Исполнители работ по проведению лесопатологических обследований:

Руководитель ГКУ УР "Увинское лесничество"  Орлов Н.И.

Заместитель руководителя ГКУ УР "Увинское лесничество"  Соколов И.Е.

Инженер ОиЗЛ 2 кат. ГКУ УР "Увинское лесничество"  Шишкина А.Н.

Участковый лесничий Ува-Туклинского участка лесничества ГКУ УР

"Увинское лесничество"  Пермяков А.С.



Ведомость перечета деревьев назначенных в рубку

ВРЕМЕННАЯ ПРОБНАЯ ПЛОЩАДЬ № 1

Субъект Российской Федерации Удмуртская Республика  
Лесничество (лесопарк) Увинское  
Участковое лесничество Ува-Туклинское  
Урочище (лесная дача) нет  
Квартал 14 . Выдел 31 . Площадь 1,8  
Номер очага вредных организмов \_\_\_\_\_  
Размер пробной площади 1,8 га.

Таксационная характеристика:

тип леса БрА2 ; состав 7С1Е1П1Б+Ос ; возраст 71  
бонитет 2 ; полнота 0,5 ;  
запас на га 128 ; возобновление 6Е1П1С 20лет, высота 2,5 .

Время и причина ослабления лесного насаждения :  
2014-2015 год, заселение короедом-типографом и усачом еловым (пихтовым) большим.

Тип очага вредных организмов: эпизодический, хронический (подчеркнуть).

Фаза развития очага вредных организмов: начальная, нарастания численности, собственно вспышка, кризис (подчеркнуть).

Состояние лесного насаждения, намечаемые мероприятия: насаждение усыхающее, требуется проведение выборочной санитарной рубки.

Исполнители работ по проведению лесопатологических обследований:

Руководитель ГКУ УР "Увинское лесничество" Орлов Н.И.

Заместитель руководителя ГКУ УР "Увинское лесничество" Соколов И.Е.

Инженер ОиЗЛ 2 кат. ГКУ УР "Увинское лесничество" Шишкина А.Н.

Участковый лесничий Ува-Туклинского участкового лесничества ГКУ УР "Увинское

лесничество" Пермяков А.С.

Дата составления документа 22.09.2017 Телефон +7(34130)5-16-58

## ВЕДОМОСТЬ ПЕРЕЧЕТА ДЕРЕВЬЕВ

Порода: Ель

Ступени толщины, см	Количество деревьев по категориям состояния, шт.																Всего деревьев по ступеням толщины	
	I	II	III	IV		V		VI			ветровал, бурелом			аварийные деревья			шт.	в т.ч. подлежат рубке, %
				НЗ	З	НЗ	З	НЗ	З	О	НЗ	З	О	НЗ	З	О		
1	2	3	4	5	6	7	8	9	10	11	12	13	14	15	16	17	18	19
8										8			7				0	#ДЕЛ/0!
12	16									10			6				31	48
16	29									12			8				45	36
20	29									14			9				49	41
24	31									6			6				54	43
28	21																33	36
32	2																2	0
36	2																2	0
40	1																1	0
44																	0	#ДЕЛ/0!
48																	0	#ДЕЛ/0!
52																	0	#ДЕЛ/0!
56																	0	#ДЕЛ/0!
60																	0	#ДЕЛ/0!
64																	0	#ДЕЛ/0!
68																	0	#ДЕЛ/0!
72																	0	#ДЕЛ/0!
Итого, кол. дер.	131	0	0	0	0	0	0	0	0	50	0	0	36	0	0	0	217	40
Итого, %	60	0	0	0	0	0	0	0	0	23	0	0	17	0	0	0		

Примечание: НЗ - незаселенное, З - заселенное, О - отработанное вредителями.

## ВЕДОМОСТЬ ПЕРЕЧЕТА ДЕРЕВЬЕВ

Порода: Пихта

Ступени толщины, см	Количество деревьев по категориям состояния, шт.																Всего деревьев по ступеням толщины	
	I	II	III	IV		V		VI			ветровал, бурелом			аварийные деревья			шт.	в т.ч. подлежат рубке, %
				НЗ	З	НЗ	З	НЗ	З	О	НЗ	З	О	НЗ	З	О		
1	2	3	4	5	6	7	8	9	10	11	12	13	14	15	16	17	18	19
8																	0	#ДЕЛ/0!
12	10												8				18	44
16	25												9				34	26
20	21												7				28	25
24	29												10				39	26
28	21																21	0
32	1																1	0
36																	0	#ДЕЛ/0!
40																	0	#ДЕЛ/0!
44																	0	#ДЕЛ/0!
48																	0	#ДЕЛ/0!
52																	0	#ДЕЛ/0!
56																	0	#ДЕЛ/0!
60																	0	#ДЕЛ/0!
64																	0	#ДЕЛ/0!
68																	0	#ДЕЛ/0!
72																	0	#ДЕЛ/0!
Итого, кол. дер.	107	0	0	0	0	0	0	0	0	0	0	0	34	0	0	0	141	24
Итого, %	76	0	0	0	0	0	0	0	0	0	0	0	24	0	0	0		

Примечание: НЗ - незаселенное, З - заселенное, О - отработанное вредителями.



## ВЕДОМОСТЬ ПЕРЕЧЕТА ДЕРЕВЬЕВ

Порода: Сосна

Ступени толщины, см	Количество деревьев по категориям состояния, шт.																Всего деревьев по ступеням толщины	
	I	II	III	IV		V		VI			ветровал, бурелом			аварийные деревья			шт.	в т.ч. подлежат рубке, %
				НЗ	З	НЗ	З	НЗ	З	О	НЗ	З	О	НЗ	З	О		
1	2	3	4	5	6	7	8	9	10	11	12	13	14	15	16	17	18	19
8																	0	#ДЕЛ/0!
12	47																47	0
16	61																61	0
20	51																51	0
24	54																54	0
28	56																56	0
32	1																1	0
36	1																1	0
40	2																2	0
44																	0	#ДЕЛ/0!
48																	0	#ДЕЛ/0!
52																	0	#ДЕЛ/0!
56																	0	#ДЕЛ/0!
60																	0	#ДЕЛ/0!
64																	0	#ДЕЛ/0!
68																	0	#ДЕЛ/0!
72																	0	#ДЕЛ/0!
Итого, кол. дер.	273	0	0	0	0	0	0	0	0	0	0	0	0	0	0	0	273	0
Итого, %	100	0	0	0	0	0	0	0	0	0	0	0	0	0	0	0		

Примечание: НЗ - незаселенное, З - заселенное, О - отработанное вредителями.

## ВЕДОМОСТЬ ПЕРЕЧЕТА ДЕРЕВЬЕВ

Порода: Береза

Ступени толщины, см	Количество деревьев по категориям состояния, шт.																Всего деревьев по ступеням толщины	
	I	II	III	IV		V		VI			ветровал, бурелом			аварийные деревья			шт.	в т.ч. подлежат рубке, %
				НЗ	З	НЗ	З	НЗ	З	О	НЗ	З	О	НЗ	З	О		
1	2	3	4	5	6	7	8	9	10	11	12	13	14	15	16	17	18	19
8																	0	#ДЕЛ/0!
12	17																17	0
16	19																19	0
20	31																31	0
24	18																18	0
28	2																2	0
32	1																1	0
36	1																1	0
40																	0	#ДЕЛ/0!
44	2																2	0
48																	0	#ДЕЛ/0!
52																	0	#ДЕЛ/0!
56																	0	#ДЕЛ/0!
60																	0	#ДЕЛ/0!
64																	0	#ДЕЛ/0!
68																	0	#ДЕЛ/0!
72																	0	#ДЕЛ/0!
Итого, кол. дер.	91	0	0	0	0	0	0	0	0	0	0	0	0	0	0	0	91	0
Итого, %	100	0	0	0	0	0	0	0	0	0	0	0	0	0	0	0		

Примечание: НЗ - незаселенное, З - заселенное, О - отработанное вредителями.

ВЕДОМОСТЬ ПЕРЕЧЕТА ДЕРЕВЬЕВ

Порода: Осина

Ступени толщины, см	Количество деревьев по категориям состояния, шт.																Всего деревьев по ступеням толщины	
	I	II	III	IV		V		VI			ветровал, бурелом			аварийные деревья			шт.	в т.ч. подлежат рубке, %
				НЗ	З	НЗ	З	НЗ	З	О	НЗ	З	О	НЗ	З	О		
1	2	3	4	5	6	7	8	9	10	11	12	13	14	15	16	17	18	19
8																	0	#ДЕЛ/0!
12	9																9	0
16	7																7	0
20	9																9	0
24	7																7	0
28	6																6	0
32																	0	#ДЕЛ/0!
36																	0	#ДЕЛ/0!
40	1																0	#ДЕЛ/0!
44																	1	0
48																	0	#ДЕЛ/0!
52																	0	#ДЕЛ/0!
56																	0	#ДЕЛ/0!
60																	0	#ДЕЛ/0!
64																	0	#ДЕЛ/0!
68																	0	#ДЕЛ/0!
72																	0	#ДЕЛ/0!
Итого, кол. дер.	39	0	0	0	0	0	0	0	0	0	0	0	0	0	0	0	39	0
Итого, %	100	0	0	0	0	0	0	0	0	0	0	0	0	0	0	0		

Примечание: НЗ - незаселенное, З - заселенное, О - отработанное вредителями.

ВЕДОМОСТЬ ПЕРЕЧЕТА ДЕРЕВЬЕВ

Порода: Липа

Ступени толщины, см	Количество деревьев по категориям состояния, шт.																Всего деревьев по ступеням толщины	
	I	II	III	IV		V		VI			ветровал, бурелом			аварийные деревья			шт.	в т.ч. подлежат рубке, %
				НЗ	З	НЗ	З	НЗ	З	О	НЗ	З	О	НЗ	З	О		
1	2	3	4	5	6	7	8	9	10	11	12	13	14	15	16	17	18	19
8																	0	#ДЕЛ/0!
12																	0	#ДЕЛ/0!
16																	0	#ДЕЛ/0!
20																	0	#ДЕЛ/0!
24																	0	#ДЕЛ/0!
28																	0	#ДЕЛ/0!
32																	0	#ДЕЛ/0!
36																	0	#ДЕЛ/0!
40																	0	#ДЕЛ/0!
44																	0	#ДЕЛ/0!
48																	0	#ДЕЛ/0!
52																	0	#ДЕЛ/0!
56																	0	#ДЕЛ/0!
60																	0	#ДЕЛ/0!
64																	0	#ДЕЛ/0!
68																	0	#ДЕЛ/0!
72																	0	#ДЕЛ/0!
Итого, кол. дер.	0	0	0	0	0	0	0	0	0	0	0	0	0	0	0	0	0	#ДЕЛ/0!
Итого, %	#####	#####	#####	#####	#####	#####	#####	#####	#####	#####	#####	#####	#####	#####	#####	#####	#####	

Примечание: НЗ - незаселенное, З - заселенное, О - отработанное вредителями.

Порода: ВСЕГО

Ступени толщины, см	Количество деревьев по категориям состояния, шт.																Всего деревьев по ступеням толщины	
	I	II	III	IV		V		VI			ветровал, бурелом			аварийные деревья			шт.	в т.ч. подлежат рубке, %
				НЗ	З	НЗ	З	НЗ	З	О	НЗ	З	О	НЗ	З	О		
1	2	3	4	5	6	7	8	9	10	11	12	13	14	15	16	17	18	19
8	0	0	0	0	0	0	0	0	0	0	0	0	0	0	0	0	0	#ДЕЛ/0!
12	99	0	0	0	0	0	0	0	0	8	0	0	15	0	0	0	122	19
16	141	0	0	0	0	0	0	0	0	10	0	0	15	0	0	0	166	15
20	141	0	0	0	0	0	0	0	0	12	0	0	15	0	0	0	168	16
24	139	0	0	0	0	0	0	0	0	14	0	0	9	0	0	0	162	14
28	106	0	0	0	0	0	0	0	0	6	0	0	6	0	0	0	118	10
32	5	0	0	0	0	0	0	0	0	0	0	0	0	0	0	0	5	0
36	4	0	0	0	0	0	0	0	0	0	0	0	0	0	0	0	4	0
40	4	0	0	0	0	0	0	0	0	0	0	0	0	0	0	0	4	0
44	2	0	0	0	0	0	0	0	0	0	0	0	0	0	0	0	2	0
48	0	0	0	0	0	0	0	0	0	0	0	0	0	0	0	0	0	#ДЕЛ/0!
52	0	0	0	0	0	0	0	0	0	0	0	0	0	0	0	0	0	#ДЕЛ/0!
56	0	0	0	0	0	0	0	0	0	0	0	0	0	0	0	0	0	#ДЕЛ/0!
60	0	0	0	0	0	0	0	0	0	0	0	0	0	0	0	0	0	#ДЕЛ/0!
64	0	0	0	0	0	0	0	0	0	0	0	0	0	0	0	0	0	#ДЕЛ/0!
68	0	0	0	0	0	0	0	0	0	0	0	0	0	0	0	0	0	#ДЕЛ/0!
72	0	0	0	0	0	0	0	0	0	0	0	0	0	0	0	0	0	#ДЕЛ/0!
Итого, кол. дер.	641	0	0	0	0	0	0	0	0	50	0	0	60	0	0	0	751	15
Итого, %	85	0	0	0	0	0	0	0	0	7	0	0	8	0	0	0		

Примечание: НЗ - незаселенное, З - заселенное, О - отработанное вредителями.

