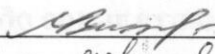


УТВЕРЖДАЮ

Начальник отдела ОЗЛ ФГЛН ФГПН
Министерства лесного хозяйства
Удмуртской Республики


« 19 » Инварь 2018 г. В.Г. Митров

**Акт
лесопатологического обследования № 1508**

лесных насаждений Увинского лесничества
Удмуртской Республики

Способ лесопатологического обследования: 1. Визуальный

2. Инструментальный

Место проведения

Участковое лесничество	Урочище (дача)	Квартал (кварталы)	Выдел (выделы)	Площадь, га
Областновское		211	34	2,6

Лесопатологическое обследование проведено на общей площади 2,6га.

2. Инструментальное обследование лесного участка.

2.1. Фактическая таксационная характеристика лесного насаждения соответствует (не соответствует) (нужное подчеркнуть) таксационному описанию. Причины несоответствия: фактический запас насаждения не соответствует таксационному описанию, в связи с давностью проведения лесоустройства.

Ведомость лесных участков с выявленными несоответствиями таксационным описаниям приведена в приложении 1 к Акту.

2.2. Состояние насаждений: с нарушенной устойчивостью с утраченной устойчивостью

причины повреждения: неблагоприятные погодные условия, заселение короедом-типографом, усачем черным еловым (пихтовым) большим

В том числе:

Заселено стволовыми вредителями

Вид вредителя	Порода	Встречаемость (% заселённых деревьев)	Степень заселения лесного насаждения (слабая, средняя, сильная)

Отработано стволовыми вредителями

Вид вредителя	Порода	Встречаемость (% отработанных деревьев)
Короед-типограф, Усач черный еловый (пихтовый) большой	Ель	34

Повреждено огнём

Вид пожара	Порода	Состояние корневых лап		Состояние корневой шейки		Подсушивание луба	
		процент повреждённых огнём корней	процент деревьев в с данным повреждением	ожог корневой шейки по окружности (1/4; 2/4; 3/4; более 3/4)	процент деревьев в с данным повреждением	по окружности (1/4; 2/4; 3/4; более 3/4)	процент деревьев с данным повреждением

Поражено болезнями

Вид болезни	Порода	Встречаемость (% поражённых деревьев)	Степень поражения лесного насаждения (слабая, средняя, сильная)

2.3. Выборке подлежит 19 % деревьев,

в том числе:

ослабленных % (причины назначения)

сильно ослабленных % (причины назначения)

усыхающих % (причины назначения)

в том числе: свежего ветровала %

свежего бурелома %

старого сухостоя 19 %

в том числе: старого бурелома %

старого ветровала 4 %

аварийных %

2.4. Полнота лесного насаждения после уборки деревьев, подлежащих рубке, составит 0,5

Критическая полнота для данной категории лесных насаждений составляет: не лимитируется

ЗАКЛЮЧЕНИЕ

С целью предотвращения негативных процессов или снижения ущерба от их воздействия назначено: выборочная санитарная рубка

Участковое лесничество	Уроцище (дача)	Квартал	Выдел	Площадь, выдела, га	Вид мероприятия	Площадь, мероприятия, га	Порода	Выбираемый запас на выдел, кбм	Крайние сроки проведения
Областновское		211	34	2,6	СРВ	2,6	Е	112	2018
Итого								112	

Ведомость перечета деревьев назначенных в рубку и абрислесного участка прилагаются (приложение 2 и 3 к Акту)

Меры по обеспечению возобновления

Мероприятия, необходимые для предупреждения повреждения или поражения смежных насаждений: своевременное проведение санитарно – оздоровительных мероприятий в соответствии с требованиями действующих НПА.

Сведения для расчета степени повреждения:

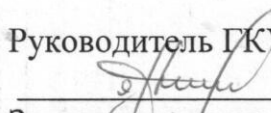
год образования старого сухостоя 2014-2015;

основная причина повреждения древесины: неблагоприятные погодные условия.

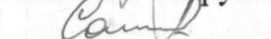
Дата проведения обследований 28.07.2017

Исполнители работ по проведению лесопатологического обследования:

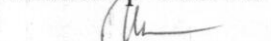
Руководитель ГКУ УР «Увинское лесничество»

 Орлов Н.И.

Заместитель руководителя ГКУ УР «Увинское лесничество»

 Соколов И.Е.

Инженер ОиЗЛ 2 кат. ГКУ УР «Увинское лесничество»

 Шишкина А.Н.

Лесничий Обдастновского участкового лесничества ГКУ УР «Увинское лесничество» Митрошин Д.А. Митрошин Д.А.

№ п/п	№ участка	Площадь участка, га	Вид участка	Содержание участка	Содержание участка	Содержание участка	Содержание участка	Содержание участка	Содержание участка
1	101	1,5	С/П	С/П	С/П	С/П	С/П	С/П	С/П
2	102	1,5	С/П	С/П	С/П	С/П	С/П	С/П	С/П
3	103	1,5	С/П	С/П	С/П	С/П	С/П	С/П	С/П

Всего: 4 участка, 4,5 га.

Содержание участка: С/П (С/П)

Содержание участка: С/П (С/П)

Содержание участка: С/П (С/П)

Содержание участка: С/П (С/П)

Митрошин Д.А.

Митрошин Д.А.

Митрошин Д.А.

Митрошин Д.А.

Результаты проведения лесопатологических обследований лесных насаждений за июль 2017 г.

Участковое лесничество		Удмуртская Республика		Лесничество (лесопарк)		Увнинское																														
Областное		Урочище (лесная дача)		Урочище (лесная дача)		Увнинское																														
1	2	3	4	5	6	7	8	9	10	11	12	13	14	15	16	17	18	19	20	21	22	23	24	25	26	27	29	30	31	32	33					
211	34	2,6	Площадь выдела, га	Лесное назначение лесов	Уч-ки вокруг нас	Категория защитных лесов	Номер лесопатологического выдела	Площадь лесопатологического выдела, га	состав	порода	возраст	средняя высота, м	средний диаметр, см	тип леса	полнота	бонитет	запас, куб. м/га	Распределение деревьев по категориям состояния, % от запаса									Признаки повреждения деревьев		Доля поврежденных деревьев, %		Причина ослабления, повреждения		Подожиг рубке, %		Рекомендуемые мероприятия	
																		без признаков ослабления	ослабленные	сильно ослабленные	ухватопшие	свежий сухой	старый сухой	свежий ветровал	старый ветровал	Свежий бурелом	Свежий бурелом	Старый бурелом				вид	площадь, га			
																		81%	0%	0%	0%	15%	0%	0%	4%				614,206	341,343,821	34%	34%	СРВ	2,6		
																		867	81%	0%	0%	15%	0%	0%	4%				614,206	341,343,821	34%	34%	СРВ	2,6		
																		ИТОГО	81%	0%	0%	15%	0%	0%	4%				614,206	341,343,821	34%	34%	СРВ	2,6		

Примечание – Показатели, не соответствующие таксационному описанию отмечаются «*»

Исполнители работ по проведению лесопатологических обследований:

Руководитель ГКУ УР "Увнинское лесничество" Орлов Н.И.
 Заместитель руководителя ГКУ УР "Увнинское лесничество" Соколов И.Е.
 Инженер ОиЗЛ 2 кат. ГКУ УР "Увнинское лесничество" Шишкина А.Н.
 Лесничий Областного участка лесничества ГКУ УР "Увнинское лесничество" Митрошин Д.А.
 Дата составления документа 28.07.2017 Телефон +7(34130)5-16-58

Ведомость перечета деревьев назначенных в рубку

ВРЕМЕННАЯ ПРОБНАЯ ПЛОЩАДЬ № 1

Субъект Российской Федерации Удмуртская Республика
Лесничество (лесопарк) Увинское
Участковое лесничество Областновское
Урочище (лесная дача) нет
Квартал 211 . Выдел 34 . Площадь 2,6
Номер очага вредных организмов _____
Размер пробной площади 2,6 га.
Таксационная характеристика:
тип леса КС ; состав 6Е2П2Б ; возраст 91
бонитет 3 ; полнота 0,5 ;
запас на га 177 ; возобновление 7ЕЗП 1,5 1000 шт/га .

Время и причина ослабления лесного насаждения :
2014-2015 год, заселение короедом-типографом и усачом еловым (пихтовым) большим.

Тип очага вредных организмов: эпизодический, хронический (подчеркнуть).

Фаза развития очага вредных организмов: начальная, нарастания численности, собственно вспышка, кризис (подчеркнуть).

Состояние лесного насаждения, намечаемые мероприятия: насаждение усыхающее,
требуется проведение выборочной санитарной рубки.

Исполнители работ по проведению лесопатологических обследований:

Руководитель ГКУ УР "Увинское лесничество" Орлов Н.И.
Заместитель руководителя ГКУ УР "Увинское лесничество" Соколов И.Е.
Инженер ОиЗЛ 2 кат. ГКУ УР "Увинское лесничество" Шишкина А.Н.
Лесничий Областновского участкового лесничества ГКУ УР "Увинское лесничество"
Митрошин Д.А.

Дата составления документа

01.08.2017

Телефон +7(34130)5-16-58

Итого, кол. дер.	0	0	0	0	0	0	0	0	0	0	0	0	0	0	0	0	0	0	0	0	#ДЕЛ/0!	
Итого, %	#####	#####	#####	#####	#####	#####	#####	#####	#####	#####	#####	#####	#####	#####	#####	#####	#####	#####	#####	#####	#####	#####

Примечание: НЗ - незаселенное, З - заселенное, О - отработанное вредителями.

Оборотная сторона

ВЕДОМОСТЬ ПЕРЕЧЕТА ДЕРЕВЬЕВ

Порода: Липа

Ступени толщины, см	Количество деревьев по категориям состояния, шт.												Всего деревьев по ступеням толщины									
	I	II	III	IV		V		VI		ветровал, бурелом		аварийные деревья		шт.	в т.ч. подлежат рубке, %							
				НЗ	О	НЗ	О	НЗ	О	НЗ	О	НЗ	О									
1	2	3	4	5	6	7	8	9	10	11	12	13	14	15	16	17	18	19	0	#ДЕЛ/0!		
8																			0	#ДЕЛ/0!		
12																			0	#ДЕЛ/0!		
16																			0	#ДЕЛ/0!		
20																			0	#ДЕЛ/0!		
24																			0	#ДЕЛ/0!		
28																			0	#ДЕЛ/0!		
32																			0	#ДЕЛ/0!		
36																			0	#ДЕЛ/0!		
40																			0	#ДЕЛ/0!		
44																			0	#ДЕЛ/0!		
48																			0	#ДЕЛ/0!		
52																			0	#ДЕЛ/0!		
56																			0	#ДЕЛ/0!		
60																			0	#ДЕЛ/0!		
64																			0	#ДЕЛ/0!		
68																			0	#ДЕЛ/0!		
72																			0	#ДЕЛ/0!		
Итого, кол. дер.	0	0	0	0	0	0	0	0	0	0	0	0	0	0	0	0	0	0	0	0	#ДЕЛ/0!	
Итого, %	#####	#####	#####	#####	#####	#####	#####	#####	#####	#####	#####	#####	#####	#####	#####	#####	#####	#####	#####	#####	#####	#####

Примечание: НЗ - незаселенное, З - заселенное, О - отработанное вредителями.

Порода: ВСЕГО

Ступени толщины, см	Количество деревьев по категориям состояния, шт.																		Всего деревьев по ступеням толщины	
	I		II		III		IV		V		VI		ветровал, бурелом			аварийные деревья			шт.	в т.ч. подлежат рубке, %
	НЗ	О	НЗ	О	НЗ	О	НЗ	О	НЗ	О	НЗ	О	НЗ	О	НЗ	О	НЗ	О		
1	2	3	4	5	6	3	7	8	3	9	10	11	12	13	14	15	16	17	18	19
8	23	0	0	0	0	0	0	0	0	0	0	0	0	0	0	0	0	0	23	0
12	56	0	0	0	0	0	0	0	0	0	0	12	0	0	0	0	0	0	68	18
16	78	0	0	0	0	0	0	0	0	0	2	0	0	0	0	0	0	0	80	3
20	112	0	0	0	0	0	0	0	0	0	11	0	0	3	0	0	0	0	126	11
24	109	0	0	0	0	0	0	0	0	0	15	0	0	3	0	0	0	0	127	14
28	122	0	0	0	0	0	0	0	0	0	32	0	0	4	0	0	0	0	158	23
32	106	0	0	0	0	0	0	0	0	0	16	0	0	5	0	0	0	0	127	17
36	71	0	0	0	0	0	0	0	0	0	11	0	0	2	0	0	0	0	84	15
40	37	0	0	0	0	0	0	0	0	0	3	0	0	4	0	0	0	0	44	16
44	17	0	0	0	0	0	0	0	0	0	4	0	0	1	0	0	0	0	22	23
48	5	0	0	0	0	0	0	0	0	0	1	0	0	1	0	0	0	0	7	29
52	0	0	0	0	0	0	0	0	0	0	1	0	0	0	0	0	0	0	1	100
56	0	0	0	0	0	0	0	0	0	0	0	0	0	0	0	0	0	0	0	#ДЕЛ/0!
60	0	0	0	0	0	0	0	0	0	0	0	0	0	0	0	0	0	0	0	#ДЕЛ/0!
64	0	0	0	0	0	0	0	0	0	0	0	0	0	0	0	0	0	0	0	#ДЕЛ/0!
68	0	0	0	0	0	0	0	0	0	0	0	0	0	0	0	0	0	0	0	#ДЕЛ/0!
72	0	0	0	0	0	0	0	0	0	0	0	0	0	0	0	0	0	0	0	#ДЕЛ/0!
Итого, кол. дер.	736	0	0	0	0	0	0	0	0	0	108	0	0	23	0	0	0	0	867	15
Итого, %	85	0	0	0	0	0	0	0	0	0	12	0	0	3	0	0	0	0		

Примечание: НЗ - незаселенное, З - заселенное, О - отработанное вредителями.

