



УТВЕРЖДАЮ

Начальник отдела ОЗЛ ФГЛН ФГПН
Министерства лесного хозяйства
Удмуртской Республики

 В.Г. Митров
« 19 »  2018 г.

Акт
лесопатологического обследования № 1483

лесных насаждений Яганского лесничества

Удмуртской Республики

Способ лесопатологического обследования: 1. Визуальный

2. Инструментальный

Место проведения

Участковое лесничество	Урочище (дача)	Квартал (кварталы)	Выдел (выделы)	Площадь, га
Без деления	нет	398	21	3,8

Лесопатологическое обследование проведено на общей площади 3,8 га.

2. Инструментальное обследование лесного участка.

2.1. Фактическая таксационная характеристика лесного насаждения соответствует (не соответствует) (нужное подчеркнуть) таксационному описанию. Причины несоответствия: давность лесоустройства (1998 год).

Ведомость лесных участков с выявленными несоответствиями таксационным описаниям приведена в приложении 1 к Акту.

2.2. Состояние насаждений: с нарушенной устойчивостью с утраченной устойчивостью
 причины повреждения: короед типограф, усач черный еловый (пихтовый)

Заселено стволовыми вредителями:

Вид вредителя	Порода	Встречаемость (% заселённых деревьев)	Степень заселения лесного насаждения (слабая, средняя, сильная)

Отработано стволовыми вредителями:

Вид вредителя	Порода	Встречаемость (% отработанных деревьев)
Короед типограф, усач черный еловый (пихтовый) большой	Е	76
усач черный еловый (пихтовый) большой	П	75

Повреждено огнём:

Вид пожара	Порода	Состояние корневых лап		Состояние корневой шейки		Подсушивание луба	
		процент повреждённых огнём корней	процент деревьев в с данным повреждением	ожог корневой шейки по окружности (1/4; 2/4; 3/4; более 3/4)	процент деревьев в с данным повреждением	по окружности (1/4; 2/4; 3/4; более 3/4)	процент деревьев с данным повреждением
-							
-							
-							

Поражено болезнями:

Вид болезни	Порода	Встречаемость (% поражённых деревьев)	Степень поражения лесного насаждения (слабая, средняя, сильная)
-			
-			

2.3. Выборке подлежит 68 % деревьев,

в том числе:

ослабленных _____ % (Приказ МПР России от 12.09.2016 г. №470, п.40(39))

сильно ослабленных _____ % (Приказ МПР России от 12.09.2016 г. №470, п.40(39))

усыхающих - % (причины назначения) _____

свежего сухостоя - %,

в том числе: свежего ветровала - %

свежего бурелома - %

старого сухостоя 68 %

в том числе: старого бурелома _____ %

старого ветровала 35 %

аварийных - %

2.4. Полнота лесного насаждения после уборки деревьев, подлежащих рубке, составит 0,04.

Критическая полнота для данной категории лесных насаждений не лимитируется.

ЗАКЛЮЧЕНИЕ

С целью предотвращения негативных процессов или снижения ущерба от их воздействия назначено:

Участковое лесничество	Урочище (дача)	Квартал	Выдел	Площадь, выдела, га	Вид мероприятия	Площадь, мероприятия, га	Порода	Запас на выдел, кбм	Крайние сроки проведения
		398	21	3,8	СРВ	3,8	Е	118	2018 год
							П	91	
Итого:								209	

Ведомость перечета деревьев назначенных в рубку и абрис лесного участка прилагаются (приложение 2 и 3 к Акту)

Меры по обеспечению возобновления: естественное лесовосстановление.

Мероприятия, необходимые для предупреждения повреждения или поражения смежных насаждений: своевременное проведение санитарно – оздоровительных мероприятий в соответствии с требованиями действующих НПА.

Сведения для расчета степени повреждения:

год образования старого сухостоя 2014-2015гг.;

основная причина повреждения древесины: короед типограф

Дата проведения обследований: 30 июня 2017года.

Исполнители работ по проведению лесопатологического обследования:

Руководитель ГКУ УР


«Лесничество им.Б.К.Филимонова»


Зам. Руководителя ГКУ УР


«Лесничество им.Б.К.Филимонова»

Мастер леса ГКУ УР

«Лесничество им.Б.К.Филимонова»


_____ Козлов А.С.


_____ Кузнецова Н.В.


_____ Панфилов Э.В.

Приложение 1
к акту лесопатологических обследований

Ведомость лесных участков с выявленными несоответствиями таксационным описаниям

Источник данных	Год проведения лесосурьей	Номер квартала	Номер выдела	Площадь выдела, га	Целевое назначение лесов	Категория защитных лесов	Номер лесопатологического выдела	Площадь лесопатологического выдела, га	Таксационная характеристика										Заложено пробных площадей						
									состав	порода	возраст, лет	средняя высота, м	средний диаметр, см	тип леса	ТУМ	полнота	бонитет	запас, км/га	количество, шт.	общая площадь, га					
ТО	1998	398	21	3,8	экс.	ОЗУ: опуш с безл.п	21	3,8	5Е2Е3 П	Е	90	24	28	ЕСН	Д2	0,7	2	320							
Ф		398	21	3,8	защ.	вдоль а/л.	21	3,8	4Е3П3 Лп	Е	70	25	28	ЕСН	Д2	0,04	2	25							

ОЗУ: ОПУШ. ЛЕСА С БЕЗЛЕС. МРОСТР.

Примечание:

ТО – таксационные описания

Ф фактическая характеристика лесного насаждения

Исполнители работ по проведению лесопатологического обследования:

Руководитель ГКУ УР "Лесничество им. Б.К. Филимонова"

Зам. руководителя ГКУ УР "Лесничество им. Б.К. Филимонова"

Мастер леса ГКУ УР "Лесничество им. Б.К. Филимонова"

А.С. Козлов

Н.В. Кузнецова

Э.В. Панфилов

Результаты проведения лесопатологических обследований лесных насаждений за июнь 2017 г.

Яганское
нет

Лесничество (лесопарк)
Урочище (лесная дача)

Удмуртская Республика
нет

Субъект Российской Федерации
Участковое лесничество

1	2	3	4	5	6	7	8	9	10	11	12	13	14	15	16	17	18	19	20	21	22	23	24	25	26	27	29	30	31	32	33	3.8											
																																	3.8	3.8	3.8	3.8	3.8	3.8	3.8	3.8	3.8	3.8	3.8
398	21	3.8	защитные*	взрослые в/л*	4ЕЗПЗЛп*	Е	70*	25*	28	28*	ЕСН	004	2	25*	65	0%	0%	0%	24%	0%	0%	32%	0%	44%		612,614,206	76%	76%	75%	СРБ	3.8												
																58	0%	0%	25%	0%	0%	44%	0%	31%			75%	75%															
																0	0%	0%	0%	0%	0%	0%	0%	0%			#ДЕЛО!	#ДЕЛО!	#ДЕЛО!														
																0	0%	0%	0%	0%	0%	0%	0%	0%			#ДЕЛО!	#ДЕЛО!	#ДЕЛО!														
																0	0%	0%	0%	0%	0%	0%	0%	0%			0%	0%	0%														
																27	0%	100%	0%	0%	0%	0%	0%	0%			68%	68%	68%														
																ИТОГО											150	0%	0%	22%	0%	34%	0%	35%									

Примечание — Показатели, не соответствующие таксационному описанию отмечаются «*»

Исполнители работ по проведению лесопатологического обследования:
 Руководитель ГКУ УР "Лесничество им. Б.К. Филимонова"
 Зам. руководителя ГКУ УР "Лесничество им. Б.К. Филимонова"
 Мастер леса ГКУ УР "Лесничество им. Б.К. Филимонова"
 Дата составления документа 30.06.2017 года Телефон

А.С. Козлов
 Н.В. Кузнецова
 Э.В. Панфилов
 8(34138) 4-34-36



Ведомость перечета деревьев назначенных в рубку

ВРЕМЕННАЯ ПРОБНАЯ ПЛОЩАДЬ № 1

Субъект Российской Федерации Удмуртская Республика
Лесничество (лесопарк) Яганское
Участковое лесничество нет.
Урочище (лесная дача) нет.
Квартал 398 Выдел 21 Площадь 3,8
Номер очага вредных организмов _____
Размер пробной площади 1 га.
Таксационная характеристика:
тип леса ЕСН ; состав 4ЕЗПЗЛп ; возраст 70
бонитет 2 ; полнота 0,04 ;
запас на га 25 ; возобновление 10Е(30)5,0м,1,0т.шт/га.

Время и причина ослабления лесного насаждения : 2014-2015г. ЗАСЕЛЕНИЕ КОРРЕДОМ ТИПА -
ГРАФОМ, УСАГ ЗЁРНЫЙ ЕЛОВЫЙ (ПИХТОВЫЙ)


Тип очага вредных организмов: эпизодический, хронический (подчеркнуть).

Фаза развития очага вредных организмов: начальная, нарастания численности, собственно
вспышка, кризис (подчеркнуть).

Состояние лесного насаждения, намечаемые мероприятия: СКС 4,27
требует проведения выборочной санитарной рубки.

Исполнители работ по проведению лесопатологического обследования:

Руководитель ГКУ УР "Лесничество им. Б.К. Филимонова"
Зам. руководителя ГКУ УР "Лесничество им. Б.К. Филимонова"
Мастер леса ГКУ УР "Лесничество им. Б.К. Филимонова"
Дата составления документа 30.06.2017 года


А.С. Козлов
Н.В. Кузнецова
Э.В. Панфилов
Телефон 8(34138) 4-34-36

ВЕДОМОСТЬ ПЕРЕЧЕТА ДЕРЕВЬЕВ

Порода: Ель

Ступени толщины, см	Количество деревьев по категориям состояния, шт.														Всего деревьев по ступеням толщины			
	I		II		III		IV		V		VI		ветровал, бурелом		аварийные деревья		шт.	в т.ч. подлежат рубке, %
	НЗ	О	НЗ	О	НЗ	О	НЗ	О	НЗ	О	НЗ	О	НЗ	О	НЗ	О		
1	2	3	4	5	6	7	8	9	10	11	12	13	14	15	16	17	18	19
8																	0	#ДЕЛ/0!
12			3						3								6	50
16			3					4					3				10	70
20			3					3					3				9	67
24			2					5					5				12	83
28			3					6					8				17	82
32			1					1					2				4	75
36			1					1					1				3	67
40								1					1				2	100
44			1														1	0
48													1				1	100
52																	0	#ДЕЛ/0!
56																	0	#ДЕЛ/0!
60																	0	#ДЕЛ/0!
64																	0	#ДЕЛ/0!
68																	0	#ДЕЛ/0!
72																	0	#ДЕЛ/0!
Итого, кол. дер.	0	0	17	0	0	0	0	0	0	24	0	0	24	0	0	0	65	74
Итого, %	0	0	26	0	0	0	0	0	0	37	0	0	37	0	0	0		

Примечание: НЗ - незаселенное, З - заселенное, О - отработанное вредителями.

ВЕДОМОСТЬ ПЕРЕЧЕТА ДЕРЕВЬЕВ

Порода: Пихта

Ступени толщины, см	Количество деревьев по категориям состояния, шт.														Всего деревьев по ступеням толщины			
	I	II	III	IV		V		VI		ветровал, бурелом		аварийные деревья		шт.	в т.ч. подлежат рубке, %			
				НЗ	З	НЗ	З	НЗ	З	НЗ	З	НЗ	З			НЗ	З	
1	2	3	4	5	6	7	8	9	10	11	12	13	14	15	16	17	18	19
8																	0	#ДЕЛ/0!
12									3								3	100
16			2						3				2				7	71
20			2						4				2				8	75
24			4						4				2				10	60
28			4						6				5				15	73
32			2						5				3				10	80
36			1						2				1				4	75
40													1				1	100
44																	0	#ДЕЛ/0!
48																	0	#ДЕЛ/0!
52																	0	#ДЕЛ/0!
56																	0	#ДЕЛ/0!
60																	0	#ДЕЛ/0!
64																	0	#ДЕЛ/0!
68																	0	#ДЕЛ/0!
72																	0	#ДЕЛ/0!
Итого, кол. дер.	0	0	15	0	0	0	0	0	0	27	0	0	16	0	0	0	58	74
Итого, %	0	0	26	0	0	0	0	0	0	47	0	0	28	0	0	0		

Примечание: НЗ - незаселенное, З - заселенное, О - отработанное вредителями.

ВЕДОМОСТЬ ПЕРЕЧЕТА ДЕРЕВЬЕВ

Порода:	Липа															Всего деревьев по ступеням толщины		
	Количество деревьев по категориям состояния, шт.															шт.	в т.ч. подлежат рубке, %	
	I	II	III	IV		V		VI		ветровал, бурелом			аварийные деревья					
см			НЗ		НЗ		НЗ	НЗ	О	НЗ	О	НЗ	О	НЗ	О	О		
1	2	3	4	5	6	7	8	9	10	11	12	13	14	15	16	17	18	19
8																	0	#ДЕЛ/0!
12		6															6	0
16		6															6	0
20		8															8	0
24		5															5	0
28		1															1	0
32		1															0	#ДЕЛ/0!
36																	1	0
40																	0	#ДЕЛ/0!
44																	0	#ДЕЛ/0!
48																	0	#ДЕЛ/0!
52																	0	#ДЕЛ/0!
56																	0	#ДЕЛ/0!
60																	0	#ДЕЛ/0!
64																	0	#ДЕЛ/0!
68																	0	#ДЕЛ/0!
72																	0	#ДЕЛ/0!
Итого, кол. дер.	0	27	0	0	0	0	0	0	0	0	0	0	0	0	0	0	27	0
Итого, %	0	100	0	0	0	0	0	0	0	0	0	0	0	0	0	0		

Примечание: НЗ - незаселенное, З - заселенное, О - отработанное вредителями.

Порода: ВСЕГО

Ступени толщины, см	Количество деревьев по категориям состояния, шт.																		Всего деревьев по ступеням толщины	
	I		II		III		IV		V		VI		ветровал, бурелом		аварийные деревья		шт.	в т.ч. подлежат рубке, %		
	НЗ	З	НЗ	З	НЗ	З	НЗ	З	НЗ	З	НЗ	З	НЗ	З	НЗ	З			О	
1	2	3	4	5	6	7	8	9	10	11	12	13	14	15	16	17	18	19		
8	0	0	0	0	0	0	0	0	0	0	0	0	0	0	0	0	0	#ДЕЛ/0!		
12	0	6	3	0	0	0	0	0	0	6	0	0	0	0	0	0	15	40		
16	0	6	5	0	0	0	0	0	0	7	0	0	5	0	0	0	23	52		
20	0	8	5	0	0	0	0	0	0	7	0	0	5	0	0	0	25	48		
24	0	5	6	0	0	0	0	0	0	9	0	0	5	0	0	0	25	56		
28	0	1	7	0	0	0	0	0	0	12	0	0	13	0	0	0	33	76		
32	0	0	3	0	0	0	0	0	0	6	0	0	5	0	0	0	14	79		
36	0	1	2	0	0	0	0	0	0	3	0	0	2	0	0	0	8	63		
40	0	0	0	0	0	0	0	0	0	1	0	0	2	0	0	0	3	100		
44	0	0	1	0	0	0	0	0	0	0	0	0	0	0	0	0	1	0		
48	0	0	0	0	0	0	0	0	0	0	0	0	1	0	0	0	1	100		
52	0	0	0	0	0	0	0	0	0	0	0	0	0	0	0	0	0	#ДЕЛ/0!		
56	0	0	0	0	0	0	0	0	0	0	0	0	0	0	0	0	0	#ДЕЛ/0!		
60	0	0	0	0	0	0	0	0	0	0	0	0	0	0	0	0	0	#ДЕЛ/0!		
64	0	0	0	0	0	0	0	0	0	0	0	0	0	0	0	0	0	#ДЕЛ/0!		
68	0	0	0	0	0	0	0	0	0	0	0	0	0	0	0	0	0	#ДЕЛ/0!		
72	0	0	0	0	0	0	0	0	0	0	0	0	0	0	0	0	0	#ДЕЛ/0!		
Итого, кол. дер.	0	27	32	0	0	0	0	0	0	51	0	0	38	0	0	0	148	60		
Итого, %	0	18	22	0	0	0	0	0	0	34	0	0	26	0	0	0				

Примечание: НЗ - незаселенное, З - заселенное, О - отработанное вредителями.

