

УТВЕРЖДАЮ

Начальник отдела ОЗЛ ФГЛН ФГПН
Министерства лесного хозяйства
Удмуртской Республики

В.Г. Митров
« 19 » сентября 2018 г.

Акт
лесопатологического обследования № 1455
лесных насаждений Вавожского лесничества
Удмуртской Республики

Способ лесопатологического обследования: 1. Визуальный

2. Инструментальный

Место проведения

Участковое лесничество	Урочище (дача)	Квартал (кварталы)	Выдел (выделы)	Площадь, га
Центральное	-	100	21	6,4

Лесопатологическое обследование проведено на общей площади 0,6 га.

2. Инструментальное обследование лесного участка.*

2.1. Фактическая таксационная характеристика лесного насаждения соответствует (не соответствует) (нужное подчеркнуть) таксационному описанию. Причины несоответствия: фактическая таксационная характеристика насаждения не соответствует таксационному описанию в связи с давностью проведения лесоустройства, неоднородным составом и неравномерной полнотой лесного насаждения.

Ведомость лесных участков с выявленными несоответствиями таксационным описаниям приведена в приложении 1 к Акту.

2.2. Состояние насаждений: с нарушенной устойчивостью
с утраченной устойчивостью

причины повреждения: неблагоприятные погодные условия, заселение короедом-типографом, усачом черным еловым (пихтовым) большим.

В том числе:

заселено стволовыми вредителями

Вид вредителя	Порода	Встречаемость (% заселённых деревьев)	Степень заселения лесного насаждения (слабая, средняя, сильная)

отработано стволовыми вредителями

Вид вредителя	Порода	Встречаемость (% отработанных деревьев)
Короед-типограф, усач черный еловый (пихтовый) большой	Ель	81
Усач черный еловый (пихтовый) большой	Пихта	16

Повреждено огнём

Вид пожара	Порода	Состояние корневых лап		Состояние корневой шейки		Подсушивание луба	
		процент повреждённых огнём корней	процент деревьев с данным повреждением	ожог корневой шейки по окружности (1/4; 2/4;3/4;более 3/4)	процент деревьев с данным повреждением	по окружности (1/4; 2/4;3/4;более 3/4)	процент деревьев с данным повреждением

Поражено болезнями

Вид болезни	Порода	Встречаемость (% поражённых деревьев)	Степень поражения лесного насаждения (слабая, средняя, сильная)

2.3. Выборке подлежит 100 % деревьев,

в том числе:

ослабленных _____ % (причины назначения) _____

сильно ослабленных _____ % (причины назначения) _____

усыхающих _____ % (причины назначения) _____

свежего сухостоя _____ %,

в том числе: свежего ветровала _____ %

свежего бурелома _____ %

старого сухостоя 51 %

в том числе: старого бурелома 6 %

старого ветровала _____ %

аварийных _____ %

2.4. Полнота лесного насаждения после уборки деревьев, подлежащих рубке, составит: 0

Критическая полнота для данной категории лесных насаждений составляет: 0,6.

ЗАКЛЮЧЕНИЕ

С целью предотвращения негативных процессов или снижения ущерба от их воздействия назначено: сплошная санитарная рубка.

Участковое лесничество	Урочище (дача)	Квартал	Выдел	Площадь Выдела, га	Вид мероприятия	Площадь мероприятия, га	Порода	Запас на выдел, кубм	Крайние сроки проведения
Центральное	-	100	21	6,4	СРС	0,6	Е	50	2018
							П	27	
							Лп	4	
							С	8	

Ведомость перечета деревьев назначенных в рубку и абрис лесного участка прилагаются (приложение 2 и 3 к Акту).

Меры по обеспечению возобновления: естественное лесовосстановление. Оставление семенников породы сосна, в количестве 4 штук.

Мероприятия, необходимые для предупреждения повреждения или поражения смежных насаждений: своевременное проведение санитарно-оздоровительных мероприятий в соответствии с требованиями действующих нормативно-правовых актов.

Сведения для расчета степени повреждения:

год образования старого сухостоя: 2014-2015 гг.

основная причина повреждения древесины: неблагоприятные погодные условия.

Дата проведения обследований 14.09.2017 г.



Исполнитель работ по проведению лесопатологических обследований:

Руководитель ГКУ УР «Вавожское лесничество» Зефирова Ф.В.

Заместитель руководителя ГКУ УР «Вавожское лесничество» Старков Н.А.

Участковый лесничий Центрального участкового лесничества

ГКУ УР «Вавожское лесничество» Штыкова Н.В.


Ведомость лесных участков с выявленными несоответствиями таксационным описаниям

Источник данных	Год проведения лесустройства	Номер квартала	Номер выдела	Площадь выдела, га	Целевое назначение лесов	Категория защитных лесов	Номер лесопатологического выдела	Площадь лесопатологического выдела, га	Таксационная характеристика											Заложено пробных площадей			
									состав	попоя	возраст, лет	средняя высота, м	средний диаметр, см	тип леса	ТУМ	полнота	бонитет	запас, км/га	количество, шт.	общая площадь, га			
ТО	1998	100	21	6,4	защитные	нерестоохранные полосы	21	0,6	Площадь лесопатологического выдела, га	состав	Е	60	21	24	Кс	С ₃	0,6	1	260	1	0,6	1	0,6
Ф	2017	100	21	6,4	защитные	защитные полосы лесов вдоль ж/д путей и автодорог	21	0,6	Площадь лесопатологического выдела, га	состав	П	79	22	24	Кс	С ₃	0,3	1	73	1	0,6	1	0,6

Примечание:

ТО – таксационные описания

Ф - фактическая характеристика лесного насаждения

Исполнитель работ по проведению лесопатологических обследований:

Руководитель ГКУ УР «Вавожское лесничество» Зефилов Ф.В.

Заместитель руководителя ГКУ УР «Вавожское лесничество» Старков Н.А.

Участковый лесничий Центрального участка лесничества ГКУ УР «Вавожское лесничество» Штыкова Н.В.

Ведомость перечета деревьев назначенных в рубку

ВРЕМЕННАЯ ПРОБНАЯ ПЛОЩАДЬ № 1

Субъект Российской Федерации Удмуртская Республика
Лесничество (лесопарк) Вавожское
Участковое лесничество Центральное
Урочище (лесная дача) _____
Квартал 100 . Выдел 21 . Площадь 0,6
Номер очага вредных организмов _____
Размер пробной площади 0,6 га.
Таксационная характеристика:
тип леса Кс / С₃ ; состав 5П2Е2С1Лп ; возраст 79
бонитет 1 ; полнота 0,3 ;
запас на га 73 ; возобновление _____

Время и причина ослабления лесного насаждения :

Неблагоприятные погодные условия 2014-2015 г.г., заселение короедом-типографом, усачом черным еловым (пихтовым) большим

Тип очага вредных организмов: эпизодический, хронический (подчеркнуть).

Фаза развития очага вредных организмов: начальная, нарастания численности, собственно вспышка, кризис (подчеркнуть).

Состояние лесного насаждения, намечаемые мероприятия:

Состояние лесного насаждения сильно ослабленное, требуется проведение сплошной санитарной рубки

Исполнитель работ по проведению лесопатологических обследований:

Руководитель ГКУ УР «Вавожское лесничество» Зефилов Ф.В.

Заместитель руководителя ГКУ УР «Вавожское лесничество» Старков Н.А.


Участковый лесничий Центрального участкового лесничества

ГКУ УР «Вавожское лесничество» Штыкова Н.В.

Дата составления документа

14.09.2017 г.

Телефон +7(34155) 2-18-94



ВЕДОМОСТЬ ПЕРЕЧЕТА ДЕРЕВЬЕВ

Порода: Ель

Ступени толщины, см	Количество деревьев по категориям состояния, шт.																Всего деревьев по ступеням толщины	
	I	II	III	IV		V		VI			ветровал, бурелом			аварийные деревья			шт.	в т.ч. подлежат рубке, %
				НЗ	З	НЗ	З	НЗ	З	О	НЗ	З	О	НЗ	З	О		
1	2	3	4	5	6	7	8	9	10	11	12	13	14	15	16	17	18	19
8																	0	#ДЕЛ/0!
12	2									2							4	50
16	5									2			2				9	44
20	5								4				2				11	55
24	4								10				2				16	75
28	2								10				2				14	86
32	1								7				1				9	89
36	1								7								8	88
40	1								4								5	80
44									1								1	100
48																	0	#ДЕЛ/0!
52																	0	#ДЕЛ/0!
56																	0	#ДЕЛ/0!
60																	0	#ДЕЛ/0!
64																	0	#ДЕЛ/0!
68																	0	#ДЕЛ/0!
72																	0	#ДЕЛ/0!
Итого, кол. дер.	21	0	0	0	0	0	0	0	0	47	0	0	9	0	0	0	77	73
Итого, %	27	0	0	0	0	0	0	0	0	61	0	0	12	0	0	0		

Примечание: НЗ - незаселенное, З - заселенное, О - отработанное вредителями.

ВЕДОМОСТЬ ПЕРЕЧЕТА ДЕРЕВЬЕВ

Порода: Пихта

Ступени толщины, см	Количество деревьев по категориям состояния, шт.																Всего деревьев по ступеням толщины	
	I	II	III	IV		V		VI			ветровал, бурелом			аварийные деревья			шт.	в т.ч. подлежат рубке, %
				НЗ	З	НЗ	З	НЗ	З	О	НЗ	З	О	НЗ	З	О		
1	2	3	4	5	6	7	8	9	10	11	12	13	14	15	16	17	18	19
8																	0	#ДЕЛ/0!
12	1																1	0
16	5																5	0
20	5									2							7	29
24	5												1				6	17
28	5												1				6	17
32	5									2							7	29
36	5									1							6	17
40	5																5	0
44																	0	#ДЕЛ/0!
48																	0	#ДЕЛ/0!
52																	0	#ДЕЛ/0!
56																	0	#ДЕЛ/0!
60																	0	#ДЕЛ/0!
64																	0	#ДЕЛ/0!
68																	0	#ДЕЛ/0!
72																	0	#ДЕЛ/0!
Итого, кол. дер.	36	0	0	0	0	0	0	0	0	5	0	0	2	0	0	0	43	16
Итого, %	84	0	0	0	0	0	0	0	0	12	0	0	5	0	0	0		

Примечание: НЗ - незаселенное, З - заселенное, О - отработанное вредителями.

ВЕДОМОСТЬ ПЕРЕЧЕТА ДЕРЕВЬЕВ

Порода: Сосна

Ступени толщины, см	Количество деревьев по категориям состояния, шт.																Всего деревьев по ступеням толщины	
	I	II	III	IV		V		VI			ветровал, бурелом			аварийные деревья			шт.	в т.ч. подлежат рубке, %
				НЗ	З	НЗ	З	НЗ	З	О	НЗ	З	О	НЗ	З	О		
1	2	3	4	5	6	7	8	9	10	11	12	13	14	15	16	17	18	19
8																	0	#ДЕЛ/0!
12																	0	#ДЕЛ/0!
16																	0	#ДЕЛ/0!
20																	0	#ДЕЛ/0!
24																	0	#ДЕЛ/0!
28																	0	#ДЕЛ/0!
32	1																1	0
36																	0	#ДЕЛ/0!
40	1																1	0
44																	0	#ДЕЛ/0!
48	1																1	0
52																	0	#ДЕЛ/0!
56	1																1	0
60																	0	#ДЕЛ/0!
64																	0	#ДЕЛ/0!
68																	0	#ДЕЛ/0!
72																	0	#ДЕЛ/0!
Итого, кол. дер.	4	0	0	0	0	0	0	0	0	0	0	0	0	0	0	0	4	0
Итого, %	100	0	0	0	0	0	0	0	0	0	0	0	0	0	0	0		

Примечание: НЗ - незаселенное, З - заселенное, О - отработанное вредителями.

ВЕДОМОСТЬ ПЕРЕЧЕТА ДЕРЕВЬЕВ

Порода: Береза

Ступени толщины, см	Количество деревьев по категориям состояния, шт.																Всего деревьев по ступеням толщины		
	I	II	III	IV		V		VI			ветровал, бурелом			аварийные деревья			шт.	в т.ч. подлежат рубке, %	
				НЗ	З	НЗ	З	НЗ	З	О	НЗ	З	О	НЗ	З	О			
1	2	3	4	5	6	7	8	9	10	11	12	13	14	15	16	17	18	19	
8																	0	#ДЕЛ/0!	
12																	0	#ДЕЛ/0!	
16																	0	#ДЕЛ/0!	
20																	0	#ДЕЛ/0!	
24																	0	#ДЕЛ/0!	
28																	0	#ДЕЛ/0!	
32																	0	#ДЕЛ/0!	
36																	0	#ДЕЛ/0!	
40																	0	#ДЕЛ/0!	
44																	0	#ДЕЛ/0!	
48																	0	#ДЕЛ/0!	
52																	0	#ДЕЛ/0!	
56																	0	#ДЕЛ/0!	
60																	0	#ДЕЛ/0!	
64																	0	#ДЕЛ/0!	
68																	0	#ДЕЛ/0!	
72																	0	#ДЕЛ/0!	
Итого, кол. дер.	0	0	0	0	0	0	0	0	0	0	0	0	0	0	0	0	0	#ДЕЛ/0!	
Итого, %	#####	#####	#####	#####	#####	#####	#####	#####	#####	#####	#####	#####	#####	#####	#####	#####	#####		

Примечание: НЗ - незаселенное, З - заселенное, О - отработанное вредителями.

ВЕДОМОСТЬ ПЕРЕЧЕТА ДЕРЕВЬЕВ

Порода: Липа

Ступени толщины, см	Количество деревьев по категориям состояния, шт.																Всего деревьев по ступеням толщины	
	I	II	III	IV		V		VI			ветровал, бурелом			аварийные деревья			шт.	в т.ч. подлежат рубке, %
				НЗ	З	НЗ	З	НЗ	З	О	НЗ	З	О	НЗ	З	О		
1	2	3	4	5	6	7	8	9	10	11	12	13	14	15	16	17	18	19
8																	0	#ДЕЛ/0!
12	4																4	0
16	2																2	0
20	2																2	0
24	2																2	0
28	1																1	0
32	1																1	0
36																	0	#ДЕЛ/0!
40																	0	#ДЕЛ/0!
44																	0	#ДЕЛ/0!
48																	0	#ДЕЛ/0!
52																	0	#ДЕЛ/0!
56																	0	#ДЕЛ/0!
60																	0	#ДЕЛ/0!
64																	0	#ДЕЛ/0!
68																	0	#ДЕЛ/0!
72																	0	#ДЕЛ/0!
Итого, кол. дер.	12	0	0	0	0	0	0	0	0	0	0	0	0	0	0	0	12	0
Итого, %	100	0	0	0	0	0	0	0	0	0	0	0	0	0	0	0		

Примечание: НЗ - незаселенное, З - заселенное, О - отработанное вредителями.

Порода: ВСЕГО

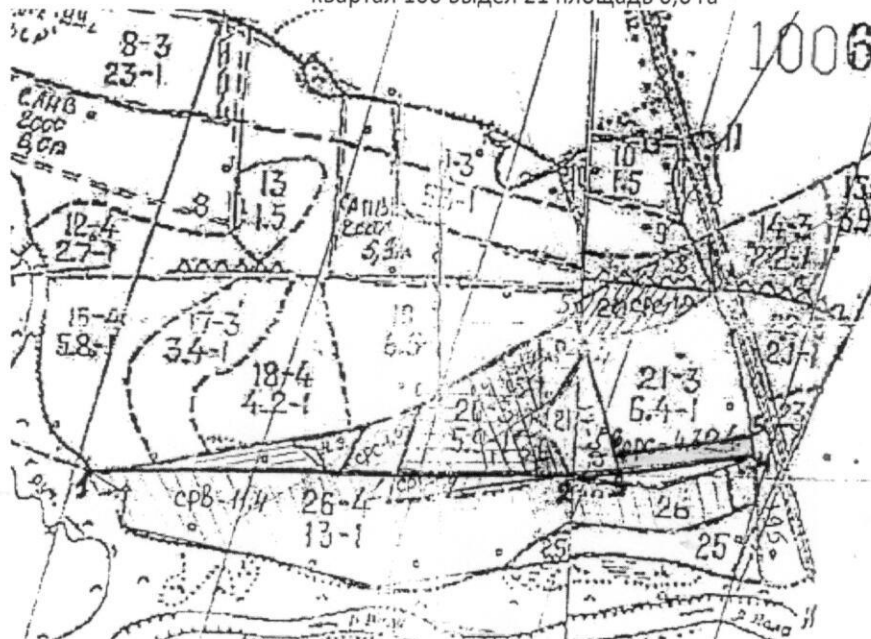
Ступени толщины, см	Количество деревьев по категориям состояния, шт.																Всего деревьев по ступеням толщины		
	I	II	III	IV		V		VI			ветровал, бурелом			аварийные деревья			шт.	в т.ч. подлежат рубке, %	
				НЗ	З	НЗ	З	НЗ	З	О	НЗ	З	О	НЗ	З	О			
1	2	3	4	5	6	7	8	9	10	11	12	13	14	15	16	17	18	19	
8	0	0	0	0	0	0	0	0	0	0	0	0	0	0	0	0	0	0	#ДЕЛ/0!
12	7	0	0	0	0	0	0	0	0	2	0	0	0	0	0	0	9	22	
16	12	0	0	0	0	0	0	0	0	2	0	0	2	0	0	0	16	25	
20	12	0	0	0	0	0	0	0	0	6	0	0	2	0	0	0	20	40	
24	11	0	0	0	0	0	0	0	0	10	0	0	2	0	0	0	23	52	
28	8	0	0	0	0	0	0	0	0	10	0	0	3	0	0	0	21	62	
32	8	0	0	0	0	0	0	0	0	9	0	0	1	0	0	0	18	56	
36	6	0	0	0	0	0	0	0	0	8	0	0	0	0	0	0	14	57	
40	7	0	0	0	0	0	0	0	0	4	0	0	0	0	0	0	11	36	
44	0	0	0	0	0	0	0	0	0	1	0	0	0	0	0	0	1	100	
48	1	0	0	0	0	0	0	0	0	0	0	0	0	0	0	0	1	0	
52	0	0	0	0	0	0	0	0	0	0	0	0	0	0	0	0	0	#ДЕЛ/0!	
56	1	0	0	0	0	0	0	0	0	0	0	0	0	0	0	0	1	0	
60	0	0	0	0	0	0	0	0	0	0	0	0	0	0	0	0	0	#ДЕЛ/0!	
64	0	0	0	0	0	0	0	0	0	0	0	0	0	0	0	0	0	#ДЕЛ/0!	
68	0	0	0	0	0	0	0	0	0	0	0	0	0	0	0	0	0	#ДЕЛ/0!	
72	0	0	0	0	0	0	0	0	0	0	0	0	0	0	0	0	0	#ДЕЛ/0!	
Итого, кол. дер.	73	0	0	0	0	0	0	0	0	52	0	0	10	0	0	0	135	46	
Итого, %	54	0	0	0	0	0	0	0	0	39	0	0	7	0	0	0			

Примечание: НЗ - незаселенное, З - заселенное, О - отработанное вредителями.

Абрис участка

Центрального участкового лесничества Вавожского лесничества
квартал 100 выдел 21 площадь 0,6 га

M 1:10000



Номер выдела	Ленты (круговой площадки) перечёта				
	№ ленты (площадки)	длина, м	ширина, м	радиус, м	площадь, га

Номера	Координаты	Румбы линий	Длина, м
1--2	56°44'08" С.Ш. 51°58'24" В.Д.	СВ:73°00'	780
2--3	56°44'10" С.Ш. 51°59'10" В.Д.	СВ:67°00'	70
3--4	56°44'08" С.Ш. 51°59'15" В.Д.	СВ:65°00'	210
4--5	56°44'07" С.Ш. 51°59'27" В.Д.	СЗ:28°00'	28
5--6	56°44'08" С.Ш. 51°59'25" В.Д.	ЮЗ:67°00'	210
6--3	56°44'08" С.Ш. 51°59'14" В.Д.	ЮВ:28°00'	28

Исполнитель работ по проведению лесопатологических обследований:

Руководитель ГКУ УР «Вавожское лесничество» Зефиоров Ф.В.
Заместитель руководителя ГКУ УР «Вавожское лесничество» Старков Н.А.
Участковый лесничий Центрального участкового лесничества
ГКУ УР «Вавожское лесничество» Штыкова Н.В.
Дата составления документа _____ 14.09.2017 г. _____ Телефон _____

+7(34155) 2-18-94