

**Результаты проведения лесопатологических обследований лесных насаждений за август 2017 г.**

Приложение 1.1

к акту лесопатологических обследований

Субъект Российской Федерации Удмуртская Республика Лесничество (лесопарк) Завьяловское

Участковое лесничество Заречное Урочище (лесная дача) Завьяловское

Таксационная характеристика лесного насаждения																Распределение деревьев по категориям состояния, % от запаса												Рекомендуемые мероприятия					
1	2	3	4	5	6	7	8	9	10	11	12	13	14	15	16	17	18	19	20	21	22	23	24	25	26	27	28	29	30	31	32	33	
Номер квартала	Номер выдела	Площадь выдела, га	Целевое назначение лесов	Категория защитных лесов	Номер лесопатологического выдела	Площадь лесопатологического выдела, га	состав	порода	возраст	средняя высота, м	средний диаметр, см	тип леса	полнота	бонитет	запас, куб. м/га	Число деревьев на пробе, шт.	без признаков ослабления	ослабленные	сильно ослабленные	усыхающие	свежий сухостой	старый сухостой	свежий ветровал	Старый ветровал	Свежий бурелом	Старый бурелом	Признаки повреждения деревьев	Доля повреждённых деревьев, %	Причина ослабления, повреждения	Подлежит рубке, %	ВИД	площадь, га	
202	1	5,7			1	1,0	5Б3Ос2Е	Е	60	20	22	Ш	0,6	2	150	38	52%	11%	0%	0%	0%	37%	0%	0%			614	37	343	37%	вср	1	
								П								0	#####	#####	#####	#####	#####	#####	#####	#####							#####		
								С								0	#####	#####	#####	#####	#####	#####	#####	#####							#####		
								Б								123	68%	21%	5%	0%	0%	6%	0%	0%			801	6	355	6%	вср	1	
								Ос								82	58%	26%	0%	0%	0%	16%	0%	0%			801	16	358	16%	вср	1	
								Лп								0	#####	#####	#####	#####	#####	#####	#####	#####							#####		
																ИТОГО	243	62%	21%	3%	0%	0%	15%	0%	0%						15%		

Примечание – Показатели, не соответствующие таксационному описанию отмечаются «\*»


Исполнитель работ по проведению лесопатологических обследований:


ФИО Руководитель ГКУ УР "Завьяловское лесничество" Подпись \_\_\_\_\_


ФИО Инженер ОЗЛ ГКУ УР "Завьяловское лесничество" Подпись \_\_\_\_\_


ФИО Заречного участкового лесничества ГКУ УР "Завьяловск Лесничество" Подпись \_\_\_\_\_

Дата составления документа 25.08.2017 Телефон \_\_\_\_\_

Коробейникова О.В. 

Шарифуллин С.Р. 

Тарасов В.В. 

Зорин О.И. 

(3412) 54-45-76

**Ведомость перечета деревьев назначенных в рубку**

ВРЕМЕННАЯ ПРОБНАЯ ПЛОЩАДЬ № \_\_\_\_\_

Субъект Российской Федерации Удмуртская Республика  
Лесничество (лесопарк) Завьяловское  
Участковое лесничество Заречное  
Урочище (лесная дача) \_\_\_\_\_  
Квартал 202 . Выдел 1 . Площадь 1.0  
Номер очага вредных организмов \_\_\_\_\_  
Размер пробной площади 1.0 га.  
Таксационная характеристика:  
тип леса III ; состав 5Б3Ос2Е ; возраст 60  
бонитет 2 ; полнота 0.6 ;  
запас на га 150 ; возобновление подрост 8Е2П (20) 2,0 м, 2,0 тыс.шт/га

Время и причина ослабления лесного насаждения :  
2016 г, короед-типограф,

Тип очага вредных организмов: эпизодический, хронический (подчеркнуть).

Фаза развития очага вредных организмов: начальная, нарастания численности, собственно вспышка, кризис (подчеркнуть).

Состояние лесного насаждения, намечаемые мероприятия:  
старый сухостой, требуется проведение ВСП

Исполнители работ по проведению лесопатологических обследований:

Руководитель ГКУ УР "Завьяловское  
лесничество Коробейникова О.В.

Зам.рук. ГКУ УР "Завьяловское лесничество" Шарифуллин С.Р.  
Инж. ОЗЛ ГКУ УР "Завьяловское лесничество" Тарасов В.В.  
Лесничий Заречного уч.лесн. ГКУ УР "Завьяловское  
лесничество" Зорин О.И.

дата

Подпись \_\_\_\_\_  
Подпись \_\_\_\_\_  
Подпись \_\_\_\_\_  
подпись \_\_\_\_\_

Порода: Ель

ВЕДОМОСТЬ ПЕРЕЧЕТА ДЕРЕВЬЕВ

Оборотная сторона

Сгруппированные по толщине, см	Количество деревьев по категориям состояния, шт.																	Всего деревьев по сгруппированным толщинам		
	I	II	III	IV		V		VI			ветровал, бурелом				аварийные деревья			шт.	в т.ч. подлежат рубке, %	
				НЗ	З	НЗ	З	НЗ	З	О	НЗ	З	О	НЗ	З	О				
1	2	3	4																	
8																				
12																				
16																				
20																				
24	6	2								4										
28	2	2								8										
32	2	1								4										
36	5																			
40	2																			
44																				
48																				
52																				
56																				
60																				
64																				
68																				
72																				
Итого, кол. дер.	17	5	0	0	0	0	0	0	0	16	0	0	0	0	0	0			38	42
Итого, %	45	13	0	0	0	0	0	0	0	42	0	0	0	0	0	0				

Примечание: НЗ - незаселенное, З - заселенное, О - отработанное вредителями.

ВЕДОМОСТЬ ПЕРЕЧЕТА ДЕРЕВЬЕВ

Порода: Береза

Ступени толщины, см	Количество деревьев по категориям состояния, шт.																	Всего деревьев по ступеням толщины	
	I	II	III	IV		V		VI			ветровал, бурелом			аварийные деревья		шт.	в т.ч. подлежат рубке, %		
				НЗ	3	НЗ	3	НЗ	3	НЗ	3	НЗ	3	НЗ	3			О	НЗ
1	2	3	4	5	6	7	8	9	10	11	12	13	14	15	16	17	18	19	
8																	0	0	
12																	0	0	
16																	0	0	
20	12					1											0	0	
24	21	8						4									13	8	
28	21	6	3					2									33	12	
32	18	4	3					2									32	6	
36	8	6						2									27	7	
40	4																14	0	
44																	4	0	
48																	0	0	
52																	0	0	
56																	0	0	
60																	0	0	
64																	0	0	
68																	0	0	
Итого, кол. дер.	84	24	6	0	0	1	0	8	0	0	0	0	0	0	0	0	123	7	
Итого, %	68	20	5	0	0	1	0	7	0	0	0	0	0	0	0	0			

Примечание: НЗ - незаселенное, З - заселенное, О - отработанное вредителями.

ВЕДОМОСТЬ ПЕРЕЧЕТА ДЕРЕВЬЕВ

Порода: Осина

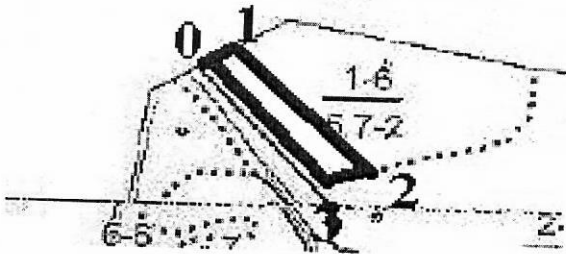
Ступени толщины, см	Количество деревьев по категориям состояния, шт.																	Всего деревьев по ступеням толщины	
	I	II	III	IV		V		VI			ветровал, бурелом			аварийные деревья		шт.	в т.ч. подлежат рубке, %		
				НЗ	З	НЗ	З	НЗ	З	О	НЗ	З	О	НЗ	З	О			
1	2	3	4	5	6	7	8	9	10	11	12	13	14	15	16	17	18	19	
8																	0	#ДЕЛ/О!	
12																	0	#ДЕЛ/О!	
16																	0	#ДЕЛ/О!	
20	6	4						5									15	33	
24	12	6						4									22	18	
28	21	11						6									38	16	
32	6	1															7	0	
36																	0	#ДЕЛ/О!	
40																	0	#ДЕЛ/О!	
44																	0	#ДЕЛ/О!	
48																	0	#ДЕЛ/О!	
52																	0	#ДЕЛ/О!	
56																	0	#ДЕЛ/О!	
60																	0	#ДЕЛ/О!	
64																	0	#ДЕЛ/О!	
68																	0	#ДЕЛ/О!	
72																	0	#ДЕЛ/О!	
Итого, кол. дер.	45	22	0	0	0	0	0	15	0	0	0	0	0	0	0	0	82	18	
Итого, %	55	27	0	0	0	0	0	18	0	0	0	0	0	0	0	0			

Примечание: НЗ - незаселенное, З - заселенное, О - отработанное вредителями.



Абрис участка квартал 202 выдел 1

М 1:10000



Номера точек	Румбы линий	Длина, м	Координаты
0-1	СВ:48°	50	С 56°57'41.56'' В 53°13'18.55''
1-2	ЮВ:42°	200	С 56°57'45.57'' В 53°13'12.40''
2-3	ЮЗ:48°	50	С 56°57'47.70'' В 53°13'15.68''
3-0	СЗ:42°	200	С 56°57'43.12'' В 53°13'24.91''

Исполнитель работ по проведению лесопатологических обследований:

Руководитель ГКУ УР "Завьяловское лесничество"

Коробейникова О.В.

Зам.рук. ГКУ УР "Завьяловское лесничество" Шарифуллин

С.Р.

Инж. ОЗЛ ГКУ УР "Завьяловское лесничество" Тарасов В.В.

Лесничий Заречного уч.лесн. ГКУ УР "Завьяловского  
лесничества" Зорин О.И.

Дата составления документа 01.08.2017

Тел.

54-45-58

Подпись

Подпись

Подпись

Подпись