

Ведомость перечета деревьев назначенных в рубку

ВРЕМЕННАЯ ПРОБНАЯ ПЛОЩАДЬ № 1

Субъект Российской Федерации Удмуртская Республика
Лесничество (лесопарк) Завьяловское
Участковое лесничество Заречное
Урочище (лесная дача) _____
Квартал 215 . Выдел 4 . Площадь 7
Номер очага вредных организмов _____
Размер пробной площади 1 га.
Таксационная характеристика:
тип леса Кс ; состав 4Е2П2Б1Ос1Лп ; возраст 90
бонитет 2 ; полнота 0,6 ;
запас на га 250 ; возобновление 6Е4П (25 лет) 2,0 м, 2.0 тыс.шт/га





Время и причина ослабления лесного насаждения :
2016 г. короед-типограф.

Тип очага вредных организмов: эпизодический, хронический (подчеркнуть).

Фаза развития очага вредных организмов: начальная, нарастания численности, собственно вспышка, кризис (подчеркнуть).

Состояние лесного насаждения, намечаемые мероприятия:
старый сухостой, требуется ВСП

Исполнители работ по проведению лесопатологических обследований:

| | | |
|---|---------------------------|--|
| Руководитель ГКУ УР "Завьяловское лесничество" | <u>Коробейникова О.В.</u> | Подпись <u></u> |
| Зам.рук.ГКУ УР "Завьяловское лесничество" | <u>Шарифуллин С.Р.</u> | Подпись <u></u> |
| Инж.ОЗЛ ГКУ УР "Завьяловское лесничество" | <u>Тарасов В.В.</u> | Подпись <u></u> |
| Лесничий Заречного уч.лесн. ГКУ УР "Завьяловское лесничество" | <u>Зорин О.И.</u> | Подпись <u></u> |
| Дата составления документа | <u>28.06.2017 г.</u> | Телефон <u>(3412) 54-45-76</u> |

ВЕДОМОСТЬ ПЕРЕЧЕТА ДЕРЕВЬЕВ

Оборотная сторона

Порода: Ель

| Ступени толщины, см | Количество деревьев по категориям состояния, шт. | | | | | | | | | | | | | | | | | Всего деревьев по ступеням толщины | |
|---------------------------|--|----|-----|----|---|----|---|----|----|-------------------|----|----|----|-------------------|----|----|-----|---------------------------------------|--|
| | I | II | III | IV | | V | | VI | | ветровал, бурелом | | | | аварийные деревья | | | шт. | в т.ч. подлежат рубке, % | |
| | | | | НЗ | З | НЗ | З | НЗ | З | НЗ | З | НЗ | З | НЗ | З | О | | | |
| 1 | 2 | 3 | 4 | 5 | 6 | 7 | 8 | 9 | 10 | 11 | 12 | 13 | 14 | 15 | 16 | 17 | 18 | 19 | |
| 8 | | | | | | | | | | | | | | | | | 0 | #ДЕЛ/0! | |
| 12 | | | | | | | | | | | | | | | | | 0 | #ДЕЛ/0! | |
| 16 | | | | | | | | | | | | | | | | | 0 | #ДЕЛ/0! | |
| 20 | 5 | | | | | | | | | | | | | | | | 5 | 0 | |
| 24 | 7 | 6 | | | | | | | | 2 | | | | | | | 15 | 13 | |
| 28 | 12 | 7 | | | | | | | | 8 | | | | | | | 27 | 30 | |
| 32 | 24 | 12 | | | | | | | | 10 | | | | | | | 46 | 22 | |
| 36 | 6 | 2 | | | | | | | | 4 | | | | | | | 12 | 33 | |
| 40 | 4 | 2 | | | | | | | | 2 | | | | | | | 8 | 25 | |
| 44 | | | | | | | | | | | | | | | | | 0 | #ДЕЛ/0! | |
| 48 | | | | | | | | | | | | | | | | | 0 | #ДЕЛ/0! | |
| 52 | | | | | | | | | | | | | | | | | 0 | #ДЕЛ/0! | |
| 56 | | | | | | | | | | | | | | | | | 0 | #ДЕЛ/0! | |
| 60 | | | | | | | | | | | | | | | | | 0 | #ДЕЛ/0! | |
| 64 | | | | | | | | | | | | | | | | | 0 | #ДЕЛ/0! | |
| 68 | | | | | | | | | | | | | | | | | 0 | #ДЕЛ/0! | |
| 72 | | | | | | | | | | | | | | | | | 0 | #ДЕЛ/0! | |
| Итого, кол. дер. | 58 | 29 | 0 | 0 | 0 | 0 | 0 | 0 | 0 | 26 | 0 | 0 | 0 | 0 | 0 | 0 | 113 | 23 | |
| Итого, % | 51 | 26 | 0 | 0 | 0 | 0 | 0 | 0 | 0 | 23 | 0 | 0 | 0 | 0 | 0 | 0 | | | |

Примечание: НЗ - незаселенное, З - заселенное, О - отработанное вредителями.

ВЕДОМОСТЬ ПЕРЕЧЕТА ДЕРЕВЬЕВ

Оборотная сторона

Порода: Пихта

| Ступени толщины, см | Количество деревьев по категориям состояния, шт. | | | | | | | | | | | | | | | | | Всего деревьев по ступеням толщины | | | |
|---------------------------|--|----|-----|----|---|----|---|----|----|----|-------------------|----|----|----|-------------------|----|----|---------------------------------------|--------------------------------|--|--|
| | I | II | III | IV | | V | | VI | | | ветровал, бурелом | | | | аварийные деревья | | | шт. | в т.ч. подлежат рубке, % | | |
| | | | | НЗ | З | НЗ | З | НЗ | З | НЗ | З | НЗ | З | НЗ | З | О | НЗ | З | О | | |
| 1 | 2 | 3 | 4 | 5 | 6 | 7 | 8 | 9 | 10 | 11 | 12 | 13 | 14 | 15 | 16 | 17 | 18 | 19 | | | |
| 8 | | | | | | | | | | | | | | | | | 0 | #ДЕЛ/О! | | | |
| 12 | | | | | | | | | | | | | | | | | 0 | #ДЕЛ/О! | | | |
| 16 | | | | | | | | | | | | | | | | | 0 | #ДЕЛ/О! | | | |
| 20 | 5 | 2 | | | | | | | | | | | | | | | 7 | 0 | | | |
| 24 | 5 | 4 | | | | | | | | | | | | | | | 9 | 0 | | | |
| 28 | 12 | 6 | | | | | | | | 2 | | | | | | | 20 | 10 | | | |
| 32 | 11 | 7 | | | | | | | | | | | | | | | 18 | 0 | | | |
| 36 | 8 | 5 | | | | | | | | | | | | | | | 13 | 0 | | | |
| 40 | | | | | | | | | | | | | | | | | 0 | #ДЕЛ/О! | | | |
| 44 | | | | | | | | | | | | | | | | | 0 | #ДЕЛ/О! | | | |
| 48 | | | | | | | | | | | | | | | | | 0 | #ДЕЛ/О! | | | |
| 52 | | | | | | | | | | | | | | | | | 0 | #ДЕЛ/О! | | | |
| 56 | | | | | | | | | | | | | | | | | 0 | #ДЕЛ/О! | | | |
| 60 | | | | | | | | | | | | | | | | | 0 | #ДЕЛ/О! | | | |
| 64 | | | | | | | | | | | | | | | | | 0 | #ДЕЛ/О! | | | |
| 68 | | | | | | | | | | | | | | | | | 0 | #ДЕЛ/О! | | | |
| 72 | | | | | | | | | | | | | | | | | 0 | #ДЕЛ/О! | | | |
| Итого, кол. дер. | 41 | 24 | 0 | 0 | 0 | 0 | 0 | 0 | 0 | 2 | 0 | 0 | 0 | 0 | 0 | 0 | 67 | 3 | | | |
| Итого, % | 61 | 36 | 0 | 0 | 0 | 0 | 0 | 0 | 0 | 3 | 0 | 0 | 0 | 0 | 0 | | | | | | |

Примечание: НЗ - незаселенное, З - заселенное, О - отработанное вредителями.

ВЕДОМОСТЬ ПЕРЕЧЕТА ДЕРЕВЬЕВ

Порода: Береза

| Ступени толщины, см | Количество деревьев по категориям состояния, шт. | | | | | | | | | | | | | | | | | Всего деревьев по ступеням толщины | |
|---------------------------|--|----|-----|----|---|----|---|----|----|----|-------------------|----|----|----|-------------------|----|----|---------------------------------------|--------------------------------|
| | I | II | III | IV | | V | | VI | | | ветровал, бурелом | | | | аварийные деревья | | | шт. | в т.ч. подлежат рубке, % |
| | | | | НЗ | З | НЗ | З | НЗ | З | НЗ | З | О | НЗ | З | О | НЗ | З | | |
| 1 | 2 | 3 | 4 | 5 | 6 | 7 | 8 | 9 | 10 | 11 | 12 | 13 | 14 | 15 | 16 | 17 | 18 | 19 | |
| 8 | | | | | | | | | | | | | | | | | 0 | #ДЕЛ/0! | |
| 12 | | | | | | | | | | | | | | | | | 0 | #ДЕЛ/0! | |
| 16 | | | | | | | | | | | | | | | | | 0 | #ДЕЛ/0! | |
| 20 | 3 | | | | | | | | | | | | | | | | 3 | 0 | |
| 24 | 8 | 3 | | | | | | | | | | | | | | | 11 | 0 | |
| 28 | 13 | 5 | | | | | | | | | | | | | | | 18 | 0 | |
| 32 | 14 | 12 | | | | | | | | | | | | | | | 26 | 0 | |
| 36 | 6 | 4 | | | | | | | | | | | | | | | 10 | 0 | |
| 40 | | | | | | | | | | | | | | | | | 0 | #ДЕЛ/0! | |
| 44 | | | | | | | | | | | | | | | | | 0 | #ДЕЛ/0! | |
| 48 | | | | | | | | | | | | | | | | | 0 | #ДЕЛ/0! | |
| 52 | | | | | | | | | | | | | | | | | 0 | #ДЕЛ/0! | |
| 56 | | | | | | | | | | | | | | | | | 0 | #ДЕЛ/0! | |
| 60 | | | | | | | | | | | | | | | | | 0 | #ДЕЛ/0! | |
| 64 | | | | | | | | | | | | | | | | | 0 | #ДЕЛ/0! | |
| 68 | | | | | | | | | | | | | | | | | 0 | #ДЕЛ/0! | |
| 72 | | | | | | | | | | | | | | | | | 0 | #ДЕЛ/0! | |
| Итого, кол. дер. | 44 | 24 | 0 | 0 | 0 | 0 | 0 | 0 | 0 | 0 | 0 | 0 | 0 | 0 | 0 | 0 | 68 | 0 | |
| Итого, % | 65 | 35 | 0 | 0 | 0 | 0 | 0 | 0 | 0 | 0 | 0 | 0 | 0 | 0 | 0 | 0 | | | |

Примечание: НЗ - незаселенное; З - заселенное; О - отработанное вредителями.

ВЕДОМОСТЬ ПЕРЕЧЕТА ДЕРЕВЬЕВ

Порода: Осина

| Ступени толщины, см | Количество деревьев по категориям состояния, шт. | | | | | | | | | | | | | | | | | Всего деревьев по ступеням толщины | | | | | | | | | |
|---------------------------|--|----|---|----|----|---|-----|----|---|----|----|---|----|----|----|----|-------------------|---------------------------------------|---|----|-------------------|----|----|-----|--------------------------------|----|---------|
| | I | | | II | | | III | | | IV | | V | | VI | | | ветровал, бурелом | | | | аварийные деревья | | | шт. | в т.ч. подлежат рубке, % | | |
| | 1 | 2 | 3 | 4 | НЗ | 3 | 6 | НЗ | 3 | 8 | НЗ | 9 | НЗ | 3 | 10 | 11 | 12 | НЗ | 3 | 13 | 14 | 15 | 16 | | | 17 | 18 |
| 1 | | | | | | | | | | | | | | | | | | | | | | | | | | | |
| 8 | | | | | | | | | | | | | | | | | | | | | | | | | | | |
| 12 | | | | | | | | | | | | | | | | | | | | | | | | | | | |
| 16 | | | | | | | | | | | | | | | | | | | | | | | | | | | |
| 20 | | | | | | | | | | | | | | | | | | | | | | | | | | | |
| 24 | | | | | | | | | | | | | | | | | | | | | | | | | | | |
| 28 | | 6 | 3 | | | | | | | | | | | | 5 | | | | | | | | | | | 14 | 36 |
| 32 | | 7 | 4 | | | | | | | | | | | | 4 | | | | | | | | | | | 15 | 27 |
| 36 | | 3 | 2 | | | | | | | | | | | | | | | | | | | | | | | 5 | 0 |
| 40 | | | | | | | | | | | | | | | | | | | | | | | | | | 0 | #ДЕЛ/0! |
| 44 | | | | | | | | | | | | | | | | | | | | | | | | | | 0 | #ДЕЛ/0! |
| 48 | | | | | | | | | | | | | | | | | | | | | | | | | | 0 | #ДЕЛ/0! |
| 52 | | | | | | | | | | | | | | | | | | | | | | | | | | 0 | #ДЕЛ/0! |
| 56 | | | | | | | | | | | | | | | | | | | | | | | | | | 0 | #ДЕЛ/0! |
| 60 | | | | | | | | | | | | | | | | | | | | | | | | | | 0 | #ДЕЛ/0! |
| 64 | | | | | | | | | | | | | | | | | | | | | | | | | | 0 | #ДЕЛ/0! |
| 68 | | | | | | | | | | | | | | | | | | | | | | | | | | 0 | #ДЕЛ/0! |
| 72 | | | | | | | | | | | | | | | | | | | | | | | | | | 0 | #ДЕЛ/0! |
| Итого, кол. дер. | 16 | 9 | 0 | 0 | 0 | 0 | 0 | 0 | 0 | 0 | 0 | 0 | 0 | 9 | 0 | 0 | 0 | 0 | 0 | 0 | 0 | 0 | 0 | 0 | 0 | 34 | 26 |
| Итого, % | 47 | 26 | 0 | 0 | 0 | 0 | 0 | 0 | 0 | 0 | 0 | 0 | 0 | 26 | 0 | 0 | 0 | 0 | 0 | 0 | 0 | 0 | 0 | 0 | | | |

Примечание: НЗ - незаселенное, З - заселенное, О - отработанное вредителями.

ВЕДОМОСТЬ ПЕРЕЧЕТА ДЕРЕВЬЕВ

Порода: Липа

| Степени толщины, см | Количество деревьев по категориям состояния, шт. | | | | | | | | | | | | | | | | | Всего деревьев по степеням толщины | |
|---------------------------|--|----|-----|----|---|----|---|----|----|----|-------------------|----|----|----|-------------------|----|----|---------------------------------------|--------------------------------|
| | I | II | III | IV | | V | | VI | | | ветровал, бурелом | | | | аварийные деревья | | | шт. | в т.ч. подлежат рубке, % |
| | | | | НЗ | З | НЗ | З | НЗ | З | О | НЗ | З | О | НЗ | З | О | | | |
| 1 | 2 | 3 | 4 | 5 | 6 | 7 | 8 | 9 | 10 | 11 | 12 | 13 | 14 | 15 | 16 | 17 | 18 | 19 | |
| 8 | | | | | | | | | | | | | | | | | 0 | #ДЕЛ/О! | |
| 12 | | | | | | | | | | | | | | | | | 0 | #ДЕЛ/О! | |
| 16 | | | | | | | | | | | | | | | | | 0 | #ДЕЛ/О! | |
| 20 | | | | | | | | | | | | | | | | | 0 | #ДЕЛ/О! | |
| 24 | | | | | | | | | | | | | | | | | 0 | #ДЕЛ/О! | |
| 28 | | | | | | | | | | | | | | | | | 0 | #ДЕЛ/О! | |
| 32 | 5 | 2 | | | | | | | | | | | | | | | 7 | 0 | |
| 36 | 5 | 3 | 2 | | | | | | | | | | | | | | 10 | 0 | |
| 40 | 4 | 3 | | | | | | | | | | | | | | | 7 | 0 | |
| 44 | | | | | | | | | | | | | | | | | 0 | #ДЕЛ/О! | |
| 48 | | | | | | | | | | | | | | | | | 0 | #ДЕЛ/О! | |
| 52 | | | | | | | | | | | | | | | | | 0 | #ДЕЛ/О! | |
| 56 | | | | | | | | | | | | | | | | | 0 | #ДЕЛ/О! | |
| 60 | | | | | | | | | | | | | | | | | 0 | #ДЕЛ/О! | |
| 64 | | | | | | | | | | | | | | | | | 0 | #ДЕЛ/О! | |
| 68 | | | | | | | | | | | | | | | | | 0 | #ДЕЛ/О! | |
| 72 | | | | | | | | | | | | | | | | | 0 | #ДЕЛ/О! | |
| Итого, кол. дер. | 14 | 8 | 2 | 0 | 0 | 0 | 0 | 0 | 0 | 0 | 0 | 0 | 0 | 0 | 0 | 0 | 24 | 0 | |
| Итого, % | 58 | 33 | 8 | 0 | 0 | 0 | 0 | 0 | 0 | 0 | 0 | 0 | 0 | 0 | 0 | 0 | | | |

Примечания: НЗ - незаселенное, З - заселенное, О - отработанное вредителями.

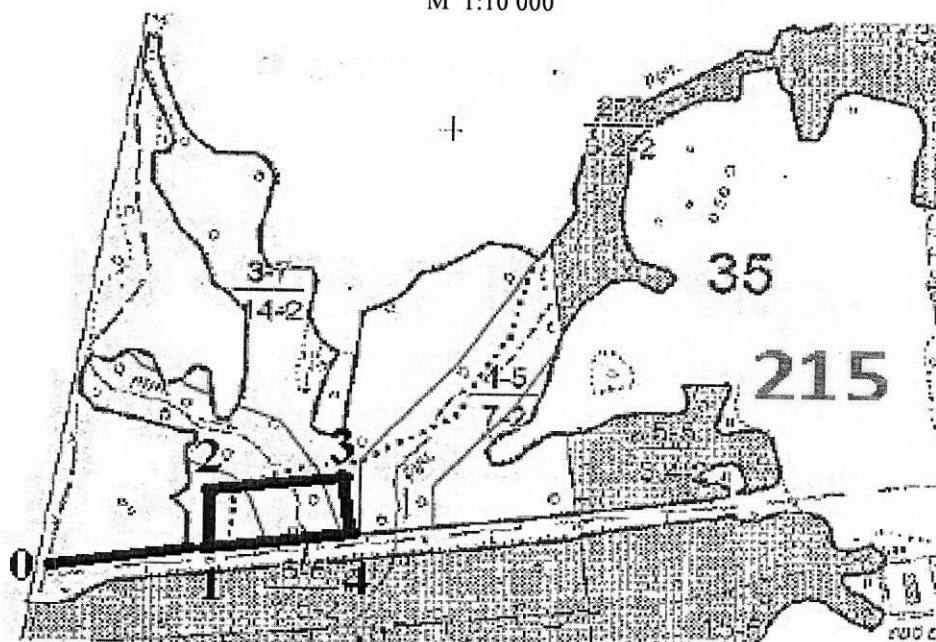
Порода: ВСЕГО

| Ступени толщины, см | Количество деревьев по категориям состояния, шт. | | | | | | | | | | | | | | | | | Всего деревьев по ступеням толщины | | В т.ч. подлежат рубке, % |
|---------------------------|--|----|-----|----|---|----|---|----|----|----|-------------------|----|----|-------------------|----|-----|-----|---------------------------------------|---|--------------------------------|
| | I | II | III | IV | | V | | VI | | | ветровал, бурелом | | | аварийные деревья | | шт. | | | | |
| | | | | НЗ | З | НЗ | З | НЗ | З | НЗ | З | НЗ | З | НЗ | З | | | О | | |
| 1 | 2 | 3 | 4 | 5 | 6 | 7 | 8 | 9 | 10 | 11 | 12 | 13 | 14 | 15 | 16 | 17 | 18 | 19 | | |
| 8 | 0 | 0 | 0 | 0 | 0 | 0 | 0 | 0 | 0 | 0 | 0 | 0 | 0 | 0 | 0 | 0 | 0 | 0 | 0 | |
| 12 | 0 | 0 | 0 | 0 | 0 | 0 | 0 | 0 | 0 | 0 | 0 | 0 | 0 | 0 | 0 | 0 | 0 | 0 | 0 | |
| 16 | 0 | 0 | 0 | 0 | 0 | 0 | 0 | 0 | 0 | 0 | 0 | 0 | 0 | 0 | 0 | 0 | 0 | 0 | 0 | |
| 20 | 13 | 2 | 0 | 0 | 0 | 0 | 0 | 0 | 0 | 0 | 0 | 0 | 0 | 0 | 0 | 0 | 15 | 0 | 0 | |
| 24 | 20 | 13 | 0 | 0 | 0 | 0 | 0 | 0 | 0 | 2 | 0 | 0 | 0 | 0 | 0 | 0 | 35 | 6 | 0 | |
| 28 | 43 | 21 | 0 | 0 | 0 | 0 | 0 | 0 | 5 | 10 | 0 | 0 | 0 | 0 | 0 | 0 | 79 | 19 | 0 | |
| 32 | 61 | 37 | 0 | 0 | 0 | 0 | 0 | 0 | 4 | 10 | 0 | 0 | 0 | 0 | 0 | 0 | 112 | 13 | 0 | |
| 36 | 28 | 16 | 2 | 0 | 0 | 0 | 0 | 0 | 0 | 4 | 0 | 0 | 0 | 0 | 0 | 0 | 50 | 8 | 0 | |
| 40 | 8 | 5 | 0 | 0 | 0 | 0 | 0 | 0 | 0 | 2 | 0 | 0 | 0 | 0 | 0 | 0 | 15 | 13 | 0 | |
| 44 | 0 | 0 | 0 | 0 | 0 | 0 | 0 | 0 | 0 | 0 | 0 | 0 | 0 | 0 | 0 | 0 | 0 | #ДЕЛ/0! | 0 | |
| 48 | 0 | 0 | 0 | 0 | 0 | 0 | 0 | 0 | 0 | 0 | 0 | 0 | 0 | 0 | 0 | 0 | 0 | #ДЕЛ/0! | 0 | |
| 52 | 0 | 0 | 0 | 0 | 0 | 0 | 0 | 0 | 0 | 0 | 0 | 0 | 0 | 0 | 0 | 0 | 0 | #ДЕЛ/0! | 0 | |
| 56 | 0 | 0 | 0 | 0 | 0 | 0 | 0 | 0 | 0 | 0 | 0 | 0 | 0 | 0 | 0 | 0 | 0 | #ДЕЛ/0! | 0 | |
| 60 | 0 | 0 | 0 | 0 | 0 | 0 | 0 | 0 | 0 | 0 | 0 | 0 | 0 | 0 | 0 | 0 | 0 | #ДЕЛ/0! | 0 | |
| 64 | 0 | 0 | 0 | 0 | 0 | 0 | 0 | 0 | 0 | 0 | 0 | 0 | 0 | 0 | 0 | 0 | 0 | #ДЕЛ/0! | 0 | |
| 68 | 0 | 0 | 0 | 0 | 0 | 0 | 0 | 0 | 0 | 0 | 0 | 0 | 0 | 0 | 0 | 0 | 0 | #ДЕЛ/0! | 0 | |
| 72 | 0 | 0 | 0 | 0 | 0 | 0 | 0 | 0 | 0 | 0 | 0 | 0 | 0 | 0 | 0 | 0 | 0 | #ДЕЛ/0! | 0 | |
| Итого, кол. дер. | 173 | 94 | 2 | 0 | 0 | 0 | 0 | 0 | 9 | 28 | 0 | 0 | 0 | 0 | 0 | 0 | 306 | 12 | 0 | |
| Итого, % | 57 | 31 | 1 | 0 | 0 | 0 | 0 | 0 | 3 | 9 | 0 | 0 | 0 | 0 | 0 | 0 | | | | |

Примечание: НЗ - незаселенное, З - заселенное, О - отработанное вредителями.

Абрис участка

М 1:10 000



| Номера точек | Румбы линий | Длина, м | Координаты |
|--------------|-------------|----------|------------------------------------|
| 0-1 | СВ: 88° | 160 | С 56°55'28.83'' В 53°31'01.59'' |
| 1-2 | СЗ: 11° | 50 | С 56°55'38.11'' В 53°31'37.94'' |
| 2-3 | СВ: 79° | 200 | С 56°55'51.56'' В 53°31'34.53'' |
| 3-4 | ЮВ: 11° | 50 | С 56°55'58.12'' В 53°31'05.69'' |
| 4-1 | ЮЗ: 79° | 200 | С 56°55'49.03'' В 53°31'17.87'' |


Исполнитель работ по проведению лесопатологических обследований:


Руководитель ГКУ УР "Завьяловское
лесничество"

Зам.рук.ГКУ УР "Завьяловское
лесничество"

Инженер ОЗЛ ГКУ УР "Завьяловское
лесничество"

Лесничий Заречного участкового
лесничества ГКУ УР «Завьяловского


Коробейникова О.В.


Шарифуллин С.Р.


Тарасов В.В.


Зорин О.И..

Дата составления док: 28.06.2017г.

Телефон 54-45-58