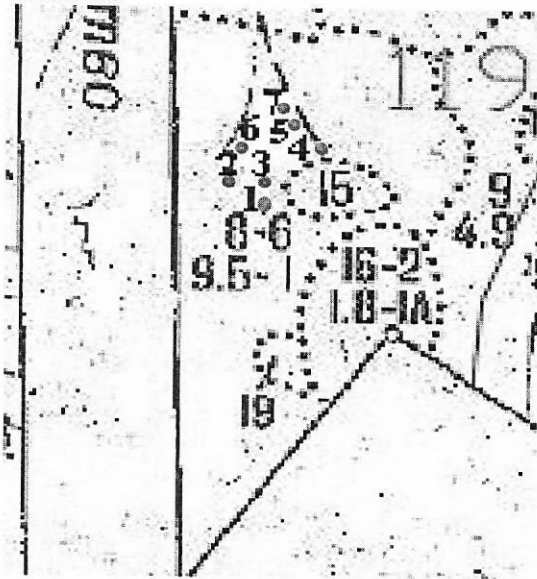


Приложение 3
к Акту лесопатологического обследования

Абрис участка

Завьяловское лесничество, Заречное уч. лесничества, кв.119выд.8 пл. 0,2га

М 1:10000



Номера точек	Координаты
1	N56°58'38.09"С E53°14'52.36"В
2	N56°58'38.75"С E 53°14'50.77"В
3	N 56°58'38.61"С E 53°14'51.93"В
4	N 56°58'39.34"С E 53°14'53.50"В
5	N 56°58'40.52"С E 53°14'53.37"В
6	N 56°58'41.32"С E 53°14'53.13"В
7	N 56°58'42.17"С E 53°14'53.22"В

Исполнитель работ по проведению лесопатологических обследований:

Руководитель ГКУ УР "Завьяловское лесничество"

Зам. Руководителя ГКУ УР "Завьяловское лесничество"

Инженер ОЗЛ ГКУ УР "Завьяловское лесничество"

Лесничий Заречного участкового лесничества ГКУ УР
«Завьяловского лесничества»

Дата составления документа

Коробейникова О.В.

Шарифуллин С.Р.

Тарасов В.В.

Зорин О.И.

01.09 2017

Телефон



(3412) 54-45-58

Перечетная ведомость аварийных деревьев, назначенных в рубку

№ дерева	Координаты	Порода	Высота, м	Диаметр, см	Запас, кубм	Структурные изъяны, характеризующие аварийность дерева	Мероприятие	Сроки проведения мероприятия
1	2	3	4	5	6	7	8	9
1	N56°58'38.09"C E53°14'52.36"B	Лп	25	28	0,64	обрыв корней	РАД	2017
2	N56°58'38.75"C E.53°14'50.77"B	Е	28	32	0,94	обрыв корней	РАД	2017
3	N 56°58'38.61"C E53°14'51.93"B	Е	28	36	1,25	обрыв корней	РАД	2017
4	N 56°58'39.34"C E53°14'53.50"B	Е	28	32	0,94	обрыв корней	РАД	2017
5	N 56°58'40.52"C E53°14'53.37"B	Е	28	32	0,94	обрыв корней	РАД	2017
6	N 56°58'41.32"C E53°14'53.13"B	Е	28	32	0,94	обрыв корней	РАД	2017
7	N 56°58'42.17"C E53°14'53.22"B	Е	28	32	0,94	обрыв корней	РАД	2017

Исполнитель работ по проведению лесопатологических обследований:

Руководитель ГКУ УР "Завьяловское лесничество"
Зам.Руководителя ГКУ УР "Завьяловское лесничество"
Инженер ОЗЛ ГКУ УР "Завьяловское лесничество"
Лесничий Заречного участка лесничества ГКУ УР
«Завьяловского лесничества»


Коробейникова О.В.

Шарифуллин С.Р.
Тарасов В.В.
Зорин О.И.

Дата составления документа

01.09.2017г.

Тел.

(3412) 54-45-76