

**Результаты проведения лесопатологических обследований лесных насаждений за июнь 2017 г.**

Приложение 1.1  
к акту лесопатологических обследований

Субъект Российской Федерации  
Участковое лесничество

Удмуртская Республика  
Пригородное

Лесничество (лесопарк)  
Урочище (лесная дача)

Завьяловское

Таксационная характеристика лесного насаждения																Распределение деревьев по категориям состояния, % от запаса											Рекомендуемые мероприятия						
1	2	3	4	5	6	7	8	9	10	11	12	13	14	15	16	17	18	19	20	21	22	23	24	25	26	27	27	29	30	31	32	33	
Номер квартала	Номер выдела	Площадь выдела, га	Целевое назначение лесов	Категория защитных лесов	Номер лесопатологического выдела	Площадь лесопатологического выдела, га	состав	порода	возраст	средняя высота, м	средний диаметр, см	тип леса	полнота	бонитет	запас, куб. м/га	Число деревьев на пробе, шт.	без признаков ослабления	ослабленные	сильно ослабленные	усыхающие	свежий сухостой	старый сухостой	свежий ветровал	Старый ветровал	Свежий бурелом	Старый бурелом	Признаки повреждения деревьев	Доля повреждённых деревьев, %	Причина ослабления, повреждения	Подлежит рубке, %	вид	площадь, га	
							3Е3Е2П2ЛП+ИЛ										408	38%	35%	19%	0%	0%	8%	0%	0%			614	8	343	8%	ВСП	2
65	20	6,5		зел. зона	20	2		Е	50	18	20	КСС3	0,7	1	310	142	60%	40%	0%	0%	0%	0%	0%	0%						0%			
																0	0	0	0	0	0	0	0	0	0						0%		
																0	0	0	0	0	0	0	0	0							0%		
																172	48%	52%	0%	0%	0%	0%	0%	0%	0%						0%		
																ИТОГО	722	44%	37%	14%	0%	0%	0%	0%	0%						6%		

Примечание – Показатели, не соответствующие таксационному описанию отмечаются «\*»

Исполнители работ по проведению лесопатологических обследований:

ФИО Руководитель ГКУ УР "Завьяловское лесничество" Подпись \_\_\_\_\_  
 ФИО Инженер ОЗЛ ГКУ УР "Завьяловское лесничество" Подпись \_\_\_\_\_  
 ФИО родного участкового лесничества ГКУ УР "Завьяловское лесничество" Подпись \_\_\_\_\_  
 Дата составления документа 15.06.2017 Телефон \_\_\_\_\_

Коробейникова О.В.  
 Шарифуллин С.Р.  
 Тарасов В.В.  
 Ермаков П.В.  
 (3412)54-45-76

**Ведомость перечета деревьев назначенных в рубку**

ВРЕМЕННАЯ ПРОБНАЯ ПЛОЩАДЬ № \_\_\_\_\_

Субъект Российской Федерации Удмуртская Республика

Лесничество (лесопарк) Завьяловское

Участковое лесничество Пригородное

Урочище (лесная дача) \_\_\_\_\_

Квартал 65 . Выдел 20 . Площадь 6,5

Номер очага вредных организмов \_\_\_\_\_

Размер пробной площади 2 га.

Таксационная характеристика: 1996

тип леса КС ; состав ЗЕЗЕ2П2Лп+Ил ; возраст 50

бонитет 1 ; полнота 0,7 ;

запас на га 310 ; возобновление Подрост 7ЕЗП, 20 лет.высота 2,5 м. 1,0 т.шт/га

Время и причина ослабления лесного насаждения :

2015 год, заселение короедом-типографом

Тип очага вредных организмов: эпизодический, хронический (подчеркнуть).

Фаза развития очага вредных организмов: начальная, нарастания численности, собственно вспышка, кризис (подчеркнуть).

Состояние лесного насаждения, намечаемые мероприятия:

старый сухостой, мероприя ВСР

Исполнители работ по проведению лесопатологических обследований:

Руководитель ГКУ УР "Завьяловское лесничество"

Коробейникова О.В.

Зам.рук. ГКУ УР "Завьяловское лесничество" Шарифуллин С.Р

Инж. ОЗЛ ГКУ УР "Завьяловское лесничество" Тарасов В.В.

Лесничий Пригородного уч.лесн. ГКУ УР "Завьяловское  
лесничество" Ермаков П.В.

Дата составления документа 15.06.2017

Подпись \_\_\_\_\_

Подпись \_\_\_\_\_

Подпись \_\_\_\_\_

Подпись \_\_\_\_\_

Телефон (3412)54-45-76

ВЕДОМОСТЬ ПЕРЕЧЕТА ДЕРЕВЬЕВ

Порода: Ель

Ступени толщины, см	Количество деревьев по категориям состояния, шт.																	Всего деревьев по ступеням толщины			
	I	II	III	IV		V		VI			ветровал, бурелом			аварийные деревья			шт.	в т.ч. подлежат рубке, %			
				НЗ	З	НЗ	З	НЗ	З	НЗ	З	НЗ	З	НЗ	З	О	НЗ	З	О		
1	2	3	4	5	6	7	8	9	10	11	12	13	14	15	16	17	18	19			
8																	0	#ДЕЛ/О!			
12																	0	#ДЕЛ/О!			
16	13	5	3							7							28	25			
20	23	12	19							9							63	14			
24	23	18	10							6							57	11			
28	16	13	15							5							49	10			
32	26	27	22							2							77	3			
36	25	24	19							5							73	7			
40	27	28								6							61	10			
44																	0	#ДЕЛ/О!			
48																	0	#ДЕЛ/О!			
52																	0	#ДЕЛ/О!			
56																	0	#ДЕЛ/О!			
60																	0	#ДЕЛ/О!			
64																	0	#ДЕЛ/О!			
68																	0	#ДЕЛ/О!			
72																	0	#ДЕЛ/О!			
Итого, кол. дер.	153	127	88	0	0	0	0	0	0	40	0	0	0	0	0	0	408	10			
Итого, %	38	31	22	0	0	0	0	0	0	10	0	0	0	0	0	0					

Примечание: НЗ - незаселенное, З - заселенное, О - отработанное вредителями.

ВЕДОМОСТЬ ПЕРЕЧЕТА ДЕРЕВЬЕВ

Порода: Пихта

Ступени толщины, см	Количество деревьев по категориям состояния, шт.																	Всего деревьев по ступеням толщины							
	I	II	III	IV		V			VI			ветровал, бурелом			аварийные деревья			шт.	в т.ч. подлежат рубке, %						
				НЗ	3	НЗ	3	НЗ	3	НЗ	3	НЗ	3	НЗ	3	НЗ	3	0	0	0	0	0	0		
1	2	3	4	5	6	7	8	9	10	11	12	13	14	15	16	17	18	19							
8																	0	#ДЕЛ/0!	0	#ДЕЛ/0!	0				
16	8	9															17	0		0					
20	14	6															20	0		0					
24	3	2															5	0		0					
28	22																22	0		0					
32	4	6															10	0		0					
36	20	5															25	0		0					
40	13	9															22	0		0					
44	7	14															21	0		0					
48																	0	#ДЕЛ/0!	0	#ДЕЛ/0!	0				
52																	0	#ДЕЛ/0!	0	#ДЕЛ/0!	0				
56																	0	#ДЕЛ/0!	0	#ДЕЛ/0!	0				
60																	0	#ДЕЛ/0!	0	#ДЕЛ/0!	0				
64																	0	#ДЕЛ/0!	0	#ДЕЛ/0!	0				
68																	0	#ДЕЛ/0!	0	#ДЕЛ/0!	0				
72																	0	#ДЕЛ/0!	0	#ДЕЛ/0!	0				
Итого, кол. дер.	91	51	0	0	0	0	0	0	0	0	0	0	0	0	0	0	142	0		0					
Итого, %	64	36	0	0	0	0	0	0	0	0	0	0	0	0	0	0									

Примечание: НЗ - незаселенное, З - заселенное, О - отработанное вредителями.

ВЕДОМОСТЬ ПЕРЕЧЕТА ДЕРЕВЬЕВ

Порода: Липа

Ступени толщины, см	Количество деревьев по категориям состояния, шт.																	Всего Деревьев по ступеням толщины	
	I	II	III	IV		V		VI			ветровал, бурелом				аварийные деревья			шт.	в т.ч. подлежат рубке, %
				НЗ	З	НЗ	З	НЗ	З	О	НЗ	З	О	НЗ	З	О			
1	2	3	4														0	#ДЕЛ/О!	19
8																	0	#ДЕЛ/О!	
12																	10	0	
16	8	2															32	0	
20	13	19															24	0	
24	12	12															36	0	
28	22	14															36	0	
32	25	11															34	0	
36	18	16															0	#ДЕЛ/О!	
40																	0	#ДЕЛ/О!	
44																	0	#ДЕЛ/О!	
48																	0	#ДЕЛ/О!	
52																	0	#ДЕЛ/О!	
56																	0	#ДЕЛ/О!	
60																	0	#ДЕЛ/О!	
64																	0	#ДЕЛ/О!	
68																	0	#ДЕЛ/О!	
72																	0	#ДЕЛ/О!	
Итого, кол. дер.	98	74	0	0	0	0	0	0	0	0	0	0	0	0	0	0	172	0	
Итого, %	57	43	0	0	0	0	0	0	0	0	0	0	0	0	0	0			

Примечание: НЗ - незаселенное, З - заселенное, О - отработанные вредителями.

Порода:

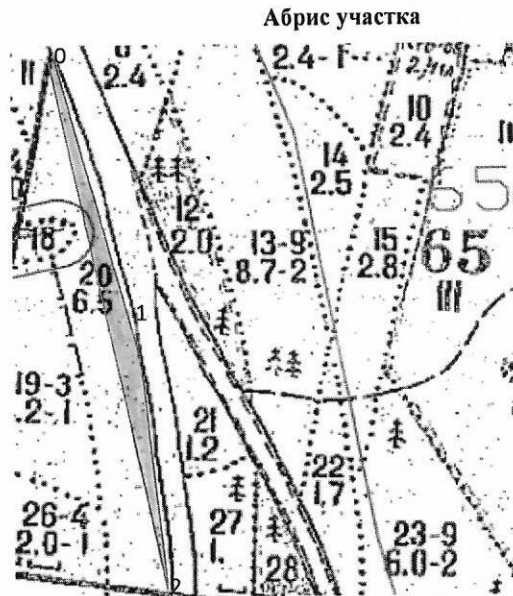
ВСЕГО

Количество деревьев по категориям состояния, шт.

Ступени толщины, см	Количество деревьев по категориям состояния, шт.														Всего деревьев по ступеням толщины		В т.ч. подлежат рубке, %	
	I	II	III	IV		V		VI		ветровал, бурелом				аварийные деревья				шт.
				НЗ	3	НЗ	3	НЗ	3	НЗ	3	3	О	НЗ	3	О	шт.	19
1	2	3	4	5	6	7	8	9	10	11	12	13	14	15	16	17	18	#ДЕЛ/О!
8	0	0	0	0	0	0	0	0	0	0	0	0	0	0	0	0	0	#ДЕЛ/О!
12	0	0	0	0	0	0	0	0	0	0	0	0	0	0	0	0	55	13
16	29	16	3	0	0	0	0	0	0	7	0	0	0	0	0	0	115	8
20	50	37	19	0	0	0	0	0	0	9	0	0	0	0	0	0	86	7
24	38	32	10	0	0	0	0	0	0	6	0	0	0	0	0	0	107	5
28	60	27	15	0	0	0	0	0	0	5	0	0	0	0	0	0	123	2
32	55	44	22	0	0	0	0	0	0	2	0	0	0	0	0	0	132	4
36	63	45	19	0	0	0	0	0	0	5	0	0	0	0	0	0	83	7
40	40	37	0	0	0	0	0	0	0	6	0	0	0	0	0	0	21	0
44	7	14	0	0	0	0	0	0	0	0	0	0	0	0	0	0	0	#ДЕЛ/О!
48	0	0	0	0	0	0	0	0	0	0	0	0	0	0	0	0	0	#ДЕЛ/О!
52	0	0	0	0	0	0	0	0	0	0	0	0	0	0	0	0	0	#ДЕЛ/О!
56	0	0	0	0	0	0	0	0	0	0	0	0	0	0	0	0	0	#ДЕЛ/О!
60	0	0	0	0	0	0	0	0	0	0	0	0	0	0	0	0	0	#ДЕЛ/О!
64	0	0	0	0	0	0	0	0	0	0	0	0	0	0	0	0	0	#ДЕЛ/О!
68	0	0	0	0	0	0	0	0	0	0	0	0	0	0	0	0	0	#ДЕЛ/О!
72	0	0	0	0	0	0	0	0	0	0	0	0	0	0	0	0	0	#ДЕЛ/О!
Итого, кол. дер.	342	252	88	0	0	0	0	0	0	40	0	0	0	0	0	0	722	6
Итого, %	47	35	12	0	0	0	0	0	0	6	0	0	0	0	0	0		





Примечание: НЗ - незаселенное, З - заселенное, О - отработанное вредителями.

М 1:10000



Номера точек	Координаты	Румбы линий	Длина, м
0-1	С 56°41'15.00" В 53°19'00.60"	СВ-75°	550
1-2	С 56°41'45.28" В 53°19'18.95"	СВ-83°	500
2-3	С 56°41'75.58" В 53°19'48.95"	ЮЗ-75°	1000

Исполнитель работ по проведению лесопатологических обследований:

Руководитель ГКУ УР "Завьяловское лесничество"  
 ФИО Коробейникова О.В. Подпись   
 Зам.рук. ГКУ УР "Завьяловское лесничество"  
 ФИО Шарифуллин С.Р. Подпись   
 Инж. ОЗЛ ГКУ УР "Завьяловское лесничество"  
 ФИО Тарасов В.В. Подпись   
 Лесничий Пригородного уч.лесн.ГКУ УР  
 "Завьяловское лесничество" Ермаков П.В. Подпись   
 Дата составления документа 09.06.2017 Телефон (3412) 54-45-76