

**Результаты проведения лесопатологических обследований лесных насаждений за июнь 2017 г.**

Приложение 1.1  
к акту лесопатологических обследований

Субъект Российской Федерации Удмуртская Республика  
Участковое лесничество Пригородное

Лесничество (лесопарк) Завьяловское  
Урочище (лесная дача) \_\_\_\_\_

Таксационная характеристика лесного насаждения													Распределение деревьев по категориям состояния, % от запаса													Рекомендуемы с мероприятия						
Номер квартала	Номер выдела	Площадь выдела, га	Целевое назначение лесов	Категория защитных лесов	Номер лесопатологического выдела	Площадь лесопатологического выдела, га	состав	порода	возраст	средняя высота, м	средний диаметр, см	тип леса	полнота	бонитет	запас, куб. м/га	Число деревьев на пробе, шт.	без признаков ослабления	ослабленные	сильно ослабленные	усыхающие	свежий сухостой	старый сухостой	свежий ветровал	Старый ветровал	Свежий бурелом	Старый бурелом	Признаки повреждения деревьев	Доля повреждённых деревьев, %	Причина ослабления, повреждения	Подлежит рубке, %	вид	площадь, га
1	2	3	4	5	6	7	8	9	10	11	12	13	14	15	16	17	18	19	20	21	22	23	24	25	26	27	27	29	30	31	32	33
64	5	2,5	защ. зона	защ. зона	5	2,5	6Е4П+ЛП	Е	63	21	22	КССЗ	0,8	1	290	256	38%	27%	24%	0%	0%	11%	0%	0%		614	11	343	11%	БСР	2,5	
																130	65%	35%	0%	0%	0%	0%	0%	0%					0%			
																0	#####	#####	#####	#####	#####	#####	#####	#####	#####					#####		
																0	#####	#####	#####	#####	#####	#####	#####	#####					#####			
																0	#####	#####	#####	#####	#####	#####	#####	#####					#####			
																0	#####	#####	#####	#####	#####	#####	#####	#####					#####			
																ИТОГО	386	49%	30%	14%	0%	0%	7%	0%	0%					7%		

Примечание – Показатели, не соответствующие таксационному описанию отмечаются «\*»

Исполнители работ по проведению лесопатологических обследований:  
 ФИО Руководитель ГКУ УР "Завьяловское лесничество" Подпись \_\_\_\_\_  
 ФИО Инженер ОЗЛ ГКУ УР "Завьяловское лесничество" Подпись \_\_\_\_\_  
 ФИО Инженер ОЗЛ ГКУ УР "Завьяловское лесничество" Подпись \_\_\_\_\_  
 ФИО родного участкового лесничества ГКУ УР "Завьяловское лесничество" Подпись \_\_\_\_\_  
 Дата составления документа 20.06.2017 Телефон \_\_\_\_\_

Коробейникова О.В.  
Шарифуллин С.Р.  
Тарасов В.В.  
Ермаков П.В.  
 (3412) 54-45-76

**Ведомость перечета деревьев назначенных в рубку**

ВРЕМЕННАЯ ПРОБНАЯ ПЛОЩАДЬ № \_\_\_\_\_

Субъект Российской Федерации Удмуртская Республика

Лесничество (лесопарк) Завьяловское

Участковое лесничество Пригородное

Урочище (лесная дача) \_\_\_\_\_

Квартал 64 . Выдел 5 . Площадь 2,5

Номер очага вредных организмов \_\_\_\_\_

Размер пробной площади 2,5 га.

Таксационная характеристика: 1996

тип леса КС ; состав 6Е4П+Лп ; возраст 63

бонитет 1 ; полнота 0,8 ;




запас на га 290 ; возобновление Подрост 8Е2П 20 лет, высота, 2,5 м. 2.0 т.шт/га

Время и причина ослабления лесного насаждения :  
2016 год, заселение короедом-типографом

Тип очага вредных организмов: эпизодический, хронический (подчеркнуть).

Фаза развития очага вредных организмов: начальная, нарастания численности, собственно вспышка, кризис (подчеркнуть).

Состояние лесного насаждения, намечаемые мероприятия:  
старый сухостой, требуется проведение ВСП

Руководитель ГКУ УР "Завьяловское лесничество"	<u>Коробейникова О.В.</u>	Подпись 
Зам.руководителя ГКУ УР "Завьяловское лесничество"	<u>Шарифуллин С.Р.</u>	Подпись 
Инженер ОЗЛ ГКУ УР "Завьяловское лесничество"	<u>Тарасов В.В.</u>	Подпись 
Лесничий Пригородного уч. лесн	<u>Ермаков П.В.</u>	
Дата составления документа	<u>09.06.2017</u>	Телефон <u>(3112) 54-45-76</u>

ВЕДОМОСТЬ ПЕРЕЧЕТА ДЕРЕВЬЕВ

Порода: Ель

Ступени толщины, см	Количество деревьев по категориям состояния, шт.																	Всего деревьев по ступеням толщины	
	I	II	III	IV		V		VI			ветровал, бурелом			аварийные деревья			шт.	в т.ч. подлежат рубке, %	
				НЗ	З	НЗ	З	НЗ	З	НЗ	З	НЗ	З	О	НЗ	З	О		
1	2	3	4															18	19
8																		0	#ДЕЛ/0!
12																		0	#ДЕЛ/0!
16	3	2								3								8	38
20	24	14								3								41	7
24	7	5								5								17	29
28	8	4								3								15	20
32	11	4								5								20	25
36	4	1								5								10	50
40	5	2								4								11	36
44																		0	#ДЕЛ/0!
48																		0	#ДЕЛ/0!
52																		0	#ДЕЛ/0!
56																		0	#ДЕЛ/0!
60																		0	#ДЕЛ/0!
64																		0	#ДЕЛ/0!
68																		0	#ДЕЛ/0!
72																		0	#ДЕЛ/0!
Итого, кол. дер.	62	32	0	0	0	0	0	0	0	28	0	0	0	0	0	0	0	122	23
Итого, %	51	26	0	0	0	0	0	0	0	23	0	0	0	0	0	0	0		

Примечание: НЗ - незаселенное, З - заселенное, О - отработанное вредителями.

ВЕДОМОСТЬ ПЕРЕЧЕТА ДЕРЕВЬЕВ

Порода: Сосна

Ступени толщины, см	I	II	III	IV		V		VI			ветровал, бурелом			аварийные деревья			шт.	В т.ч. подлежат рубке, %
				НЗ	3	НЗ	3	НЗ	3	НЗ	3	О	НЗ	3	О	НЗ		
1	2	3	4	5	6	7	8	9	10	11	12	13	14	15	16	17	18	19
8																	0	#ДЕЛ/0!
12																	0	#ДЕЛ/0!
16																	0	#ДЕЛ/0!
20																	0	#ДЕЛ/0!
24																	0	#ДЕЛ/0!
28																	0	#ДЕЛ/0!
32																	0	#ДЕЛ/0!
36																	0	#ДЕЛ/0!
40																	0	#ДЕЛ/0!
44																	0	#ДЕЛ/0!
48																	0	#ДЕЛ/0!
52																	0	#ДЕЛ/0!
56																	0	#ДЕЛ/0!
60																	0	#ДЕЛ/0!
64																	0	#ДЕЛ/0!
68																	0	#ДЕЛ/0!
72																	0	#ДЕЛ/0!
Итого, кол. дер.	0	0	0	0	0	0	0	0	0	0	0	0	0	0	0	0	0	#ДЕЛ/0!
Итого, %	#####	#####	#####	#####	#####	#####	#####	#####	#####	#####	#####	#####	#####	#####	#####	#####		

Примечание: НЗ - незаселенное, З - заселенное, О - отработанное вредителями.

Количество деревьев по категориям состояния, шт.

Всего деревьев по ступеням толщины

ВЕДОМОСТЬ ПЕРЕЧЕТА ДЕРЕВЬЕВ

Порода: Пихта

Ступени толщины, см	Количество деревьев по категориям состояния, шт.																	Всего деревьев по ступеням толщины	
	I	II	III	IV		V		VI			ветровал, бурелом			аварийные деревья		шт.	в т.ч. подлежат рубке, %		
				НЗ	З	НЗ	З	НЗ	З	О	НЗ	З	О	НЗ	З			О	
1	2	3	4	5	6	7	8	9	10	11	12	13	14	15	16	17	18	19	
8																	0	#ДЕЛ/О!	
12																	0	#ДЕЛ/О!	
16	5	2															7	0	
20	10	1															11	0	
24	21	1															22	0	
28	16	4															20	0	
32	18	6															24	0	
36	8	2															10	0	
40																	0	#ДЕЛ/О!	
44																	0	#ДЕЛ/О!	
48																	0	#ДЕЛ/О!	
52																	0	#ДЕЛ/О!	
56																	0	#ДЕЛ/О!	
60																	0	#ДЕЛ/О!	
64																	0	#ДЕЛ/О!	
68																	0	#ДЕЛ/О!	
72																	0	#ДЕЛ/О!	
Итого, кол. дер.	78	16	0	0	0	0	0	0	0	0	0	0	0	0	0	0	94	0	
Итого, %	83	17	0	0	0	0	0	0	0	0	0	0	0	0	0	0			

Примечание: НЗ - незаселенное, З - заселенное, О - отработанное вредителями.

ВЕДОМОСТЬ ПЕРЕЧЕТА ДЕРЕВЬЕВ

Порода: Береза

Ступени толщины, см	Количество деревьев по категориям состояния, шт.																	Всего деревьев по ступеням толщины	
	I	II	III	IV		V		VI			ветровал, бурелом		аварийные деревья			шт.	в т.ч. подлежат рубке, %		
				НЗ	3	НЗ	3	НЗ	3	О	НЗ	3	О	НЗ	3	О	18	19	
1	2	3	4														0	0	
8																	0	0	
12																	0	0	
16																	0	0	
20																	0	0	
24																	0	0	
28																	0	0	
32																	0	0	
36																	0	0	
40																	0	0	
44																	0	0	
48																	0	0	
52																	0	0	
56																	0	0	
60																	0	0	
64																	0	0	
68																	0	0	
72																	0	0	
Итого, кол. дер.	0	0	0	0	0	0	0	0	0	0	0	0	0	0	0	0	0	0	
Итого, %	#####	#####	#####	#####	#####	#####	#####	#####	#####	#####	#####	#####	#####	#####	#####	#####			

Примечание: НЗ - незаселенное, З - заселенное, О - отработанное вредителями.

ВЕДОМОСТЬ ПЕРЕЧЕТА ДЕРЕВЬЕВ

Порода: Осина

Степени толщины, см	Количество деревьев по категориям состояния, шт.																	Всего деревьев по степеням толщины	
	I	II	III	IV		V		VI			ветровал, бурелом		аварийные деревья			шт.	в т.ч. подлежат рубке, %		
1	2	3	4	НЗ	3	НЗ	3	НЗ	3	О	НЗ	3	О	НЗ	3	О	18	19	
8																	0	#ДЕЛ/0!	
12																	0	#ДЕЛ/0!	
16																	0	#ДЕЛ/0!	
20																	0	#ДЕЛ/0!	
24																	0	#ДЕЛ/0!	
28																	0	#ДЕЛ/0!	
32																	0	#ДЕЛ/0!	
36																	0	#ДЕЛ/0!	
40																	0	#ДЕЛ/0!	
44																	0	#ДЕЛ/0!	
48																	0	#ДЕЛ/0!	
52																	0	#ДЕЛ/0!	
56																	0	#ДЕЛ/0!	
60																	0	#ДЕЛ/0!	
64																	0	#ДЕЛ/0!	
68																	0	#ДЕЛ/0!	
72																	0	#ДЕЛ/0!	
Итого, кол. дер.	0	0	0	0	0	0	0	0	0	0	0	0	0	0	0	0	0	#ДЕЛ/0!	
Итого, %	#####	#####	#####	#####	#####	#####	#####	#####	#####	#####	#####	#####	#####	#####	#####	#####			

Примечание: НЗ - незаселенное, З - заселенное, О - отработанное вредителями.

ВЕДОМОСТЬ ПЕРЕЧЕТА ДЕРЕВЬЕВ

Порода: Липа

Ступени толщины, см	Количество деревьев по категориям состояния, шт.																	Всего деревьев по ступеням толщины шт.	в т.ч. подлежат рубке, % 19
	I	II	III	IV		V		VI			ветровал, бурелом			аварийные деревья					
				НЗ	3	НЗ	3	НЗ	3	О	НЗ	3	О	НЗ	3	О			
1	2	3	4														18		
8																	0	#ДЕЛ/О!	
12																	0	#ДЕЛ/О!	
16																	0	#ДЕЛ/О!	
20																	0	#ДЕЛ/О!	
24																	0	#ДЕЛ/О!	
28																	0	#ДЕЛ/О!	
32																	0	#ДЕЛ/О!	
36																	0	#ДЕЛ/О!	
40																	0	#ДЕЛ/О!	
44																	0	#ДЕЛ/О!	
48																	0	#ДЕЛ/О!	
52																	0	#ДЕЛ/О!	
56																	0	#ДЕЛ/О!	
60																	0	#ДЕЛ/О!	
64																	0	#ДЕЛ/О!	
68																	0	#ДЕЛ/О!	
72																	0	#ДЕЛ/О!	
Итого, кол. дер.	0	0	0	0	0	0	0	0	0	0	0	0	0	0	0	0	0	#ДЕЛ/О!	
Итого, %	#####	#####	#####	#####	#####	#####	#####	#####	#####	#####	#####	#####	#####	#####	#####	#####	#####		

Примечание: НЗ - незаселенное, З - заселенное, О - отработанное вредителями.

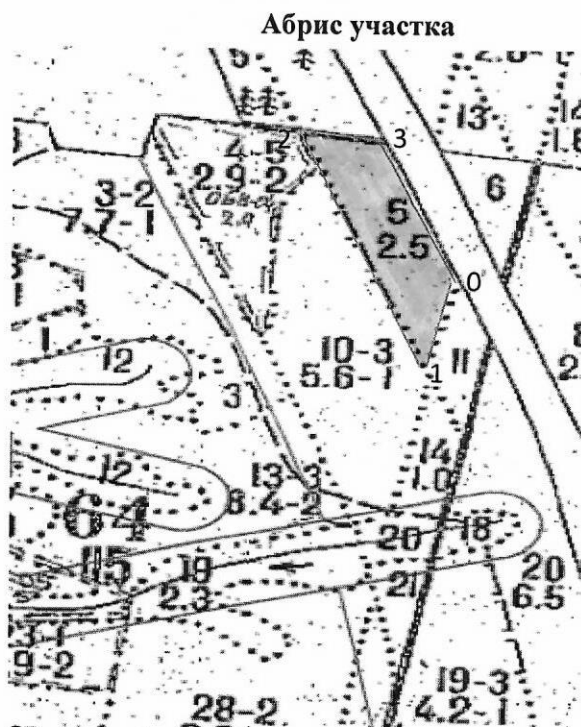


Порода: ВСЕГО

Ступени толщины, см	Количество деревьев по категориям состояния, шт.																	Всего деревьев по ступеням толщины	
	I	II	III	IV		V		VI			ветровал, бурелом				аварийные деревья			шт.	в т.ч. подлежат рубке, %
				НЗ	З	НЗ	З	НЗ	З	НЗ	З	О	НЗ	З	О	НЗ	З		
1	2	3	4	5	6	7	8	9	10	11	12	13	14	15	16	17	18	19	
8	0	0	0	0	0	0	0	0	0	0	0	0	0	0	0	0	0	0	#ДЕЛ/0!
12	0	0	0	0	0	0	0	0	0	0	0	0	0	0	0	0	0	0	#ДЕЛ/0!
16	8	4	0	0	0	0	0	0	3	0	0	0	0	0	0	0	15	20	
20	34	15	0	0	0	0	0	0	3	0	0	0	0	0	0	0	52	6	
24	28	6	0	0	0	0	0	0	5	0	0	0	0	0	0	0	39	13	
28	24	8	0	0	0	0	0	0	3	0	0	0	0	0	0	0	35	9	
32	29	10	0	0	0	0	0	0	5	0	0	0	0	0	0	0	44	11	
36	12	3	0	0	0	0	0	0	5	0	0	0	0	0	0	0	20	25	
40	5	2	0	0	0	0	0	0	4	0	0	0	0	0	0	0	11	36	
44	0	0	0	0	0	0	0	0	0	0	0	0	0	0	0	0	0	#ДЕЛ/0!	
48	0	0	0	0	0	0	0	0	0	0	0	0	0	0	0	0	0	#ДЕЛ/0!	
52	0	0	0	0	0	0	0	0	0	0	0	0	0	0	0	0	0	#ДЕЛ/0!	
56	0	0	0	0	0	0	0	0	0	0	0	0	0	0	0	0	0	#ДЕЛ/0!	
60	0	0	0	0	0	0	0	0	0	0	0	0	0	0	0	0	0	#ДЕЛ/0!	
64	0	0	0	0	0	0	0	0	0	0	0	0	0	0	0	0	0	#ДЕЛ/0!	
68	0	0	0	0	0	0	0	0	0	0	0	0	0	0	0	0	0	#ДЕЛ/0!	
72	9	0	0	0	0	0	0	0	0	0	0	0	0	0	0	0	0	#ДЕЛ/0!	
Итого, кол. дер.	140	48	0	0	0	0	0	0	28	0	0	0	0	0	0	0	216	13	
Итого, %	65	22	0	0	0	0	0	0	13	0	0	0	0	0	0	0			

Примечание: НЗ - незаселенное, З - заселенное, О - отработанное вредителями.

М 1:10000



Номера точек	Координаты	Румбы линий	Длина, м
0-1	С 56°41'44.67'' В 53°19'18.92''	ЮЗ-75°	130
1-2	С 56°41'41.88'' В 53°19'18.23''	СЗ-65°	400
2-3	С 56°41'49.16'' В 53°19'11.68''	ЮВ-85°	130
3-0	С 56°41'47.07'' В 53°19'17.52''	ЮВ-60°	250

Исполнитель работ по проведению лесопатологических обследований:

Руководитель ГКУ УР "Завьяловское лесничество"

ФИО Коробейникова О.В. Подпись

Зам.рук. ГКУ УР "Завьяловское лесничество"

ФИО Шарифуллин С.Р. Подпись

Инж. ОЗЛ ГКУ УР "Завьяловское лесничество"

ФИО Тарасов В.В. Подпись

Лесничий Пригородного уч.лесн.ГКУ УР

ФИО "Завьяловское лесничество" Ермаков П.В. ПодписьДата составления документа 09.06.2017 Телефон (3412) 54-45-76