

Ведомость лесных участков с выявленными несоответствиями таксационным описаниям

Источник данных	Год проведения лесоустройства	Номер квартала	Номер выдела	Площадь выдела, га	Целевое назначение лесов	Категория защитных лесов	Номер лесопатологического выдела	Площадь лесопатологического выдела, га	Таксационная характеристика										Заложено пробных площадей	
									состав	порода	возраст, лет	средняя высота, м	средний диаметр, см	тип леса	ТУМ	полнота	бонитет	запас, кубм/га		количество, шт.
ТО	1998-1999г	162	14	4,0	эксплуатационные		14	0,7	3С2Е3 Б20с	С	55	20	24	Кс	Сз	0,6	1	220	1	0,7
Ф	2017г	162	14	4,0	эксплуатационные		14	0,7	4Е2С2 Б20с	Е	75	24	31	Кс	Сз	0,7	1	279	1	0,7

Примечание:

ТО – таксационные описания

Ф фактическая характеристика лесного насаждения

Исполнители работ по проведению лесопатологических обследований:

Руководитель ГКУ УР "Селгинское лесничество" Данилов А.А.



Заместитель руководителя ГКУ УР "Селгинское лесничество" Колупаев С.В.



Лесничий Копкинского участка лесничества ГКУ УР "Селгинское лесничество" Востриков Н.Л.



Участковый лесничий Копкинского участка лесничества ГКУ УР "Селгинское лесничество" Стяжкин А.А.



Дата составления документа 05.09.2017 год Номер телефона +7(34159)3-37-23

Ведомость перечета деревьев назначенных в рубку

ВРЕМЕННАЯ ПРОБНАЯ ПЛОЩАДЬ № _____

Субъект Российской Федерации Удмуртская Республика

Лесничество (лесопарк) Селтинское

Участковое лесничество Копкинское

Урочище (лесная дача) _____

Квартал 162 . Выдел 14 . Площадь 4,0

Номер очага вредных организмов _____

Размер пробной площади 0,7 га.

Таксационная характеристика:

тип леса Кс ; состав 4Е2С2Б2Ос ; возраст 75

бонитет 1 ; полнота 0,7 ;

запас на га 279 ; возобновление 10Е, 0,3 тыс. шт./га, 1,5м .

Время и причина ослабления лесного насаждения :


2015 г. Неблагоприятные погодные условия, ветровал прошлых лет, заселение короедом-типографом, усачом черным еловым (пихтовым) большим, малым сосновым лубоедом, черным сосновым усачем.
Тип очага вредных организмов: эпизодический, хронический (подчеркнуть).


Фаза развития очага вредных организмов: начальная, нарастания численности, собственно вспышка, кризис (подчеркнуть).


Состояние лесного насаждения, намечаемые мероприятия:


расстроенное лесное насаждение, назначить - выборочную санитарную рубку

Исполнители работ по проведению лесопатологических обследований:

Руководитель ГКУ УР "Селтинское лесничество" Данилов А.А. 

Заместитель руководителя ГКУ УР "Селтинское лесничество" Колупаев С.В. 

Лесничий Копкинского участкового лесничества ГКУ УР "Селтинское лесничество" Востриков Н.Л. 

Участковый лесничий Копкинского участкового лесничества ГКУ УР "Селтинское лесничество" Стяжкин А.А. 

Дата составления документа 05.09.2017 год Телефон +7(34159)3-37-23

Порода: Ель

ВЕДОМОСТЬ ПЕРЕЧЕТА ДЕРЕВЬЕВ

Оборотная сторона

Ступени толщины, см	Количество деревьев по категориям состояния, шт.																	Всего деревьев по ступеням толщины	
	I	II	III	IV		V		VI			ветровал, бурелом				аварийные деревья			шт.	в т.ч. подлежат рубке, %
				НЗ	З	НЗ	З	НЗ	З	О	НЗ	З	О	НЗ	З	О			
1	2	3	4	5	6	7	8	9	10	11	12	13	14	15	16	17	18	19	
8																	0	#ДЕЛ/0!	
12	3																3	0	
16	5	2								5			2				14	50	
20	2	3								5							10	50	
24	4	7								10			2				23	52	
28	10	14								12			3				39	38	
32	4	3	2		1					10			2				22	59	
36	4	9								7			2				22	41	
40	3	1			1					8							13	69	
44	1	1								1							3	33	
48		1								2			1				4	75	
52	1	1	1														3	0	
56																	0	#ДЕЛ/0!	
60																	0	#ДЕЛ/0!	
64																	0	#ДЕЛ/0!	
68																	0	#ДЕЛ/0!	
72																	0	#ДЕЛ/0!	
Итого, кол. дер.	37	42	3	0	2	0	0	0	0	60	0	0	12	0	0	0	156	47	
Итого, %	24	27	2	0	1	0	0	0	0	38	0	0	8	0	0	0			

Примечание: НЗ - незаселенное, З - заселенное, О - отработанное вредителями.

ВЕДОМОСТЬ ПЕРЕЧЕТА ДЕРЕВЬЕВ

1 Юррода: Сосна

Ступени толщины, см	Количество деревьев по категориям состояния, шт.																	Всего деревьев по ступеням толщины	
	I	II	III	IV		V		VI			ветровал, бурелом				аварийные деревья		шт.	в т.ч. подлежат рубке, %	
				НЗ	3	НЗ	3	НЗ	3	НЗ	3	НЗ	3	О	НЗ	3	О		
1	2	3	4	5	6	7	8	9	10	11	12	13	14	15	16	17	18	19	
8																		0	#ДЕЛ/0!
12																		0	#ДЕЛ/0!
16																		0	#ДЕЛ/0!
20										2							2	100	
24	2																0	#ДЕЛ/0!	
28	5									2							4	50	
32	5									1							6	17	
36	4									1							6	17	
40	3																4	0	
44	3																3	0	
48	2																3	0	
52	1																2	0	
56	1																1	0	
60																	1	0	
64																	0	#ДЕЛ/0!	
68																	0	#ДЕЛ/0!	
72																	0	#ДЕЛ/0!	
Итого, кол. дер.	26	0	0	0	0	0	0	0	0	6	0	0	0	0	0	0	32	19	
Итого, %	81	0	0	0	0	0	0	0	0	19	0	0	0	0	0	0			

Примечание: НЗ - незаселенное, З - заселенное, О - отработанное вредителями.

ВЕЛОМОСТЬ ПЕРЕСЧЕТА ДЕРЕВЬЕВ

Дорога: Береза

Ступени толщины, см	Количество деревьев по категориям состояния, шт.																	Всего деревьев по ступеням толщины	
	I	II	III	IV		V		VI		ветровал, бурелом			аварийные деревья			шт.	в т.ч. подлежат рубке, %		
				НЗ	З	НЗ	З	НЗ	З	НЗ	З	О	НЗ	З	О				
1	2	3	4	НЗ	З	НЗ	З	НЗ	З	О	НЗ	З	О	НЗ	З	О	18	19	
8																	0	#ДЕЛ/01	
12	4																4	0	
16	11																11	0	
20	17																17	0	
24	17																17	0	
28	14																14	0	
32	10																10	0	
36	6																6	0	
40	6																6	0	
44																	0	#ДЕЛ/01	
48																	0	#ДЕЛ/01	
52																	0	#ДЕЛ/01	
56	1																1	0	
60																	0	#ДЕЛ/01	
64																	0	#ДЕЛ/01	
68																	0	#ДЕЛ/01	
72																	0	#ДЕЛ/01	
Итого, кол. дер.	86	0	0	0	0	0	0	0	0	0	0	0	0	0	0	0	86	0	
Итого, %	100	0	0	0	0	0	0	0	0	0	0	0	0	0	0	0			

Примечание: НЗ - незаселенное, З - заселенное, О - отработанное вредителями.

ВЕДОМОСТЬ ПЕРЕЧЕТА ДЕРЕВЬЕВ

Дорога: Осина

Количество деревьев по категориям состояния, шт.

Ступени толщины, см	Количество деревьев по категориям состояния, шт.																	Всего деревьев по ступеням толщины	
	I	II	III	IV		V		VI			ветровал, бурелом				аварийные деревья			шт.	В т.ч. подлежат рубке, %
				НЗ	З	НЗ	З	НЗ	З	О	НЗ	З	О	НЗ	З	О	18	19	
1	2	3	4														0	#ДЕЛ/О!	0
8																	0	#ДЕЛ/О!	0
12																	0	#ДЕЛ/О!	0
16																	2	0	0
20	2																1	0	0
24	1																2	0	0
28	2																4	0	0
32	4																7	0	0
36	7																6	0	0
40	7																4	0	0
44	6																2	0	0
48	4																0	#ДЕЛ/О!	0
52	2																0	#ДЕЛ/О!	0
56																	0	#ДЕЛ/О!	0
60																	0	#ДЕЛ/О!	0
64																	0	#ДЕЛ/О!	0
68																	0	#ДЕЛ/О!	0
72																	35	0	0
Итого, кол. дер.	35	0	0	0	0	0	0	0	0	0	0	0	0	0	0	0			
Итого, %	100	0	0	0	0	0	0	0	0	0	0	0	0	0	0	0			

Примечание: НЗ - незаселенное, З - заселенное, О - отработанное вредителями.

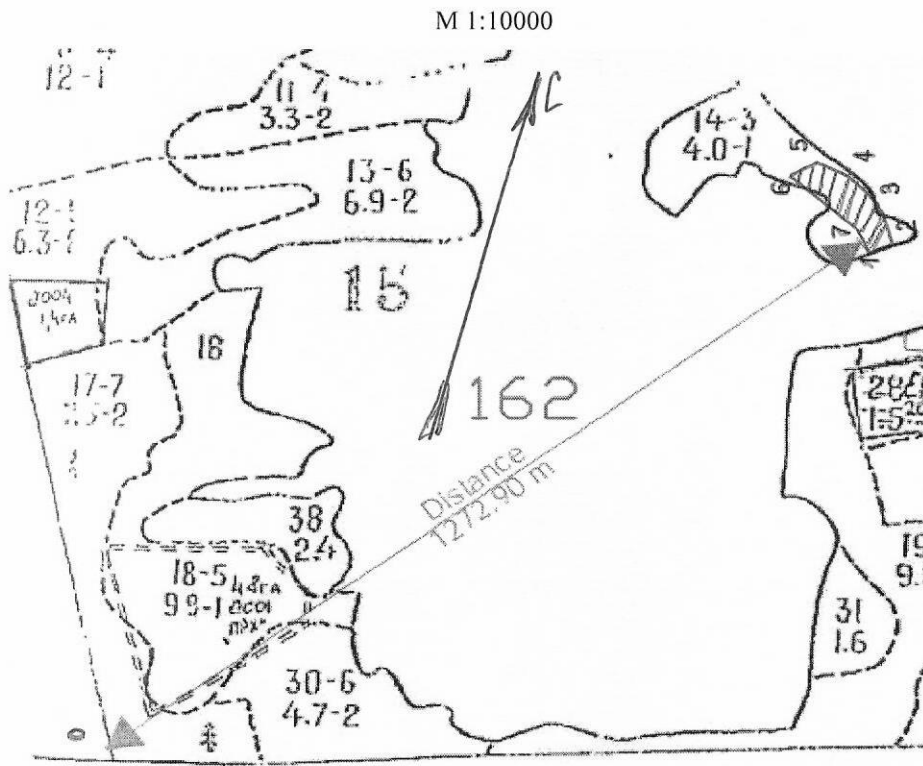
Дорога: ВСЕЛО

Ступени толщины, см	Количество деревьев по категориям состояния, шт.																	Всего деревьев по ступеням толщины	
	I	II	III	IV		V		VI		ветровал, бурелом			аварийные деревья			шт.	в т.ч. подлежат рубке, %		
				НЗ	З	НЗ	З	НЗ	З	НЗ	З	О	НЗ	З	О				
1	2	3	4	5	6	7	8	9	10	11	12	13	14	15	16	17	18	19	
8	0	0	0	0	0	0	0	0	0	0	0	0	0	0	0	0	0	#ДЕЛ/0!	
12	7	0	0	0	0	0	0	0	0	0	0	0	0	0	0	0	7	0	
16	16	2	0	0	0	0	0	0	0	7	0	0	2	0	0	0	27	33	
20	21	3	0	0	0	0	0	0	0	5	0	0	0	0	0	0	29	17	
24	24	7	0	0	0	0	0	0	0	12	0	0	2	0	0	0	45	31	
28	31	14	0	0	0	0	0	0	0	13	0	0	3	0	0	0	61	26	
32	23	3	2	0	1	0	0	0	0	11	0	0	2	0	0	0	42	33	
36	21	9	0	0	0	0	0	0	0	7	0	0	2	0	0	0	39	23	
40	19	1	0	0	1	0	0	0	0	8	0	0	0	0	0	0	29	31	
44	10	1	0	0	0	0	0	0	0	1	0	0	0	0	0	0	12	8	
48	6	1	0	0	0	0	0	0	0	2	0	0	1	0	0	0	10	30	
52	4	1	1	0	0	0	0	0	0	0	0	0	0	0	0	0	6	0	
56	2	0	0	0	0	0	0	0	0	0	0	0	0	0	0	0	2	0	
60	0	0	0	0	0	0	0	0	0	0	0	0	0	0	0	0	0	#ДЕЛ/0!	
64	0	0	0	0	0	0	0	0	0	0	0	0	0	0	0	0	0	#ДЕЛ/0!	
68	0	0	0	0	0	0	0	0	0	0	0	0	0	0	0	0	0	#ДЕЛ/0!	
72	0	0	0	0	0	0	0	0	0	0	0	0	0	0	0	0	0	#ДЕЛ/0!	
Итого, кол. дер.	184	42	3	0	2	0	0	0	0	66	0	0	12	0	0	0	309	26	
Итого, %	60	14	1	0	1	0	0	0	0	21	0	0	4	0	0	0			

Примечание: НЗ - незаселенное, З - заселенное, О - отработанное вредителями.

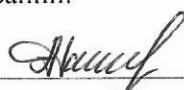
Абрис участка

Селтинского лесничества, Копкинского уч. лесничества, кв.162 вид.14 пл. 0,7 га



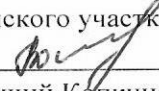
Номера точек	Координаты	Румбы линий	Длина, м
0-1	N57 28.075 E51 51.623	СВ:40°	1273
1-2	N57 28.477 E51 52.649	СВ:44°	42
2-3	N57 28.489 E51 52.684	СЗ:30°	60
3-4	N57 28.519 E51 52.674	СЗ:49°	60
4-5	N57 28.543 E51 52.636	СЗ:73°	49
5-6	N57 28.560 E51 52.598	ЮЗ:30°	40
6-7	N57 28.548 E51 52.560	ЮВ:56°	120
7-1	N57 28.501 E51 52.641	ЮВ:22°	36

Исполнитель работ по проведению лесопатологических обследований:

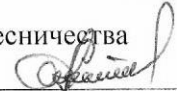
Руководитель ГКУ УР "Селтинское лесничество" Данилов А.А. 

Заместитель руководителя ГКУ УР "Селтинское лесничество" Колупаев С.В. 

Лесничий Копкинского участкового лесничества ГКУ УР "Селтинское лесничество"

Востриков Н.Л. 

Участковый лесничий Копкинского участкового лесничества

ГКУ УР "Селтинское лесничество" Стяжкин А.А. 

Дата составления документа: 05.09.2017 год

Телефон: +7(34159)3-37-23