





Ведомость лесных участков с выявленными несоответствиями таксационным описаниям

Источник данных	Год проведения лесоустройства	Номер квартала	Номер выдела	Площадь выдела, га	Целевое назначение лесов	Категория защитных лесов	Номер лесопатологического выдела	Площадь лесопатологического выдела, га	Таксационная характеристика											Заложено пробных площадей
									состав	порода	возраст, лет	средняя высота, м	средний диаметр, см	тип леса	ТУМ	полнота	бонитет	запас, кубм/га	количество, шт.	
ТО	1998-1999г	172	18	2,7	Защитные, ОЗУ: участки вокруг населенных пунктов	Противопожарные леса	18	0,3	5Е1П3С 1Б	Е	55	18	20	Шт.	С3	0,5	2	180	1	0,3
Ф	2017г	172	18	2,7	Защитные, ОЗУ: участки вокруг населенных пунктов	Противопожарные леса	18	0,3	4Е4С1Б 10с	Е	75	19	22	Шт.	С3	0,5	2	166	1	0,3

Примечание:

ТО – таксационные описания

Ф фактическая характеристика лесного насаждения

Исполнители работ по проведению лесопатологических обследований:
 Руководитель ГКУ УР "Селгинское лесничество" Данилов А.А. 
 Заместитель руководителя ГКУ УР "Селгинское лесничество" Колупаев С.В. 
 Лесничий Колпинского участка лесничества ГКУ УР "Селгинское лесничество" Востриков Н.Л. 
 Участковый лесничий Колпинского участка лесничества ГКУ УР "Селгинское лесничество" Стржкин А.А. 

Дата составления документа 25.08.2017 год Номер телефона +7(34159)3-37-23

Ведомость перечета деревьев назначенных в рубку

ВРЕМЕННАЯ ПРОБНАЯ ПЛОЩАДЬ № 1

Субъект Российской Федерации Удмуртская Республика
Лесничество (лесопарк) Селтинское
Участковое лесничество Копкинское
Урочище (лесная дача) _____
Квартал 172 . Выдел 18 . Площадь 2,7
Номер очага вредных организмов _____
Размер пробной площади 0,3 га.

Таксационная характеристика:

тип леса Шт. ; состав 4Е4С1Б1Ос ; возраст 75
бонитет 2 ; полнота 0,5 ;
запас на га 166 ; возобновление подрост 10Е, 1,5м, 0,3 тыс.шт./га

Время и причина ослабления лесного насаждения :

2015 г. Неблагоприятные погодные условия, заселение короедом-типографом, усачом черным еловым (пихтовым) большим





Тип очага вредных организмов: эпизодический, хронический (подчеркнуть).

Фаза развития очага вредных организмов: начальная, нарастания численности, собственно вспышка, кризис (подчеркнуть).

Состояние лесного насаждения, намечаемые мероприятия:

расстроенное лесное насаждение, назначить - выборочную санитарную рубку

Исполнители работ по проведению лесопатологических обследований:

Руководитель ГКУ УР "Селтинское лесничество" Данилов А.А. 
Заместитель руководителя ГКУ УР "Селтинское лесничество" Колупаев С.В. 
Лесничий Копкинского участкового лесничества ГКУ УР "Селтинское лесничество" Востриков Н.Л. 
Участковый лесничий Копкинского участкового лесничества ГКУ УР "Селтинское лесничество" Стяжкин А.А. 

Дата составления документа 25.08.2017 год Телефон +7(34159)3-37-23

ВЕДОМОСТЬ ПЕРЕЧЕТА ДЕРЕВЬЕВ

Оборотная сторона

Порода: Ель

Ступени толщины, см	Количество деревьев по категориям состояния, шт.																	Всего деревьев по ступеням толщины	
	I	II	III	IV		V		VI		ветровал, бурелом			аварийные деревья			шт.	в т.ч. подлежат рубке, %		
1	2	3	4	НЗ	3	НЗ	3	НЗ	3	0	НЗ	3	0	НЗ	3	0	18	19	
8				5	6	7	8	9	10	11	12	13	14	15	16	17	0	#ДЕЛ/0!	
12	5	3								9							0	53	
16	2	1								13							17	53	
20	10	8	2							20							16	81	
24	7	3	3							10							40	50	
28	5	1	1							8							23	43	
32	1									3							15	53	
36																	4	75	
40	1																0	#ДЕЛ/0!	
44																	1	0	
48																	0	#ДЕЛ/0!	
52																	0	#ДЕЛ/0!	
56																	0	#ДЕЛ/0!	
60																	0	#ДЕЛ/0!	
64																	0	#ДЕЛ/0!	
68																	0	#ДЕЛ/0!	
72																	0	#ДЕЛ/0!	
Итого, кол. дер.	31	16	6	0	0	0	0	0	0	63	0	0	0	0	0	0	116	54	
Итого, %	27	14	5	0	0	0	0	0	0	54	0	0	0	0	0	0			

Примечание: НЗ - незаселенное, З - заселенное, О - отработанное вредителями.

ВЕДОМОСТЬ ПЕРЕЧЕТА ДЕРЕВЬЕВ

Порода: Сосна

Ступени толщины, см	Количество деревьев по категориям состояния, шт.																	Всего деревьев по ступеням толщины	
	I	II	III	IV		V		VI			ветровал, бурелом				аварийные деревья		шт.	в т.ч. подлежат рубке, %	
				НЗ	З	НЗ	З	НЗ	З	О	НЗ	З	О	НЗ	З	О			
1	2	3	4	5	6	7	8	9	10	11	12	13	14	15	16	17	18	19	
8																	0	#ДЕЛ/01	
12																	0	#ДЕЛ/01	
16	1																1	0	
20	2																2	0	
24	5																5	0	
28	9																9	0	
32	7																7	0	
36	3																3	0	
40	4																4	0	
44																	0	#ДЕЛ/01	
48																	0	#ДЕЛ/01	
52																	0	#ДЕЛ/01	
56																	0	#ДЕЛ/01	
60																	0	#ДЕЛ/01	
64																	0	#ДЕЛ/01	
68																	0	#ДЕЛ/01	
72																	0	#ДЕЛ/01	
Итого, кол. дер.	31	0	0	0	0	0	0	0	0	0	0	0	0	0	0	0	31	0	
Итого, %	100	0	0	0	0	0	0	0	0	0	0	0	0	0	0	0			

Примечание: НЗ - незаселенное, З - заселенное, О - отработанное вредителями.

ВЕДОМОСТЬ ПЕРЕЧЕТА ДЕРЕВЬЕВ

Порода: Береза

Ступени толщины, см	Количество деревьев по категориям состояния, шт.																	Всего деревьев по ступеням толщины	
	I	II	III	IV		V		VI			ветровал, бурелом				аварийные деревья			шт.	в т.ч. подлежат рубке, %
				НЗ	З	НЗ	З	НЗ	З	О	НЗ	З	О	НЗ	З	О			
1	2	3	4														18	19	
8																	0	#ДЕЛ/О1	
12	4																4	0	
16	5																5	0	
20	3																3	0	
24	2																2	0	
28																	0	#ДЕЛ/О1	
32																	0	#ДЕЛ/О1	
36																	0	#ДЕЛ/О1	
40																	0	#ДЕЛ/О1	
44																	0	#ДЕЛ/О1	
48																	0	#ДЕЛ/О1	
52																	0	#ДЕЛ/О1	
56																	0	#ДЕЛ/О1	
60																	0	#ДЕЛ/О1	
64																	0	#ДЕЛ/О1	
68																	0	#ДЕЛ/О1	
72																	0	#ДЕЛ/О1	
Итого, кол. дер.	14	0	0	0	0	0	0	0	0	0	0	0	0	0	0	0	14	0	
Итого, %	100	0	0	0	0	0	0	0	0	0	0	0	0	0	0	0			

Примечание: НЗ - незаселенное, З - заселенное, О - отработанное вредителями.

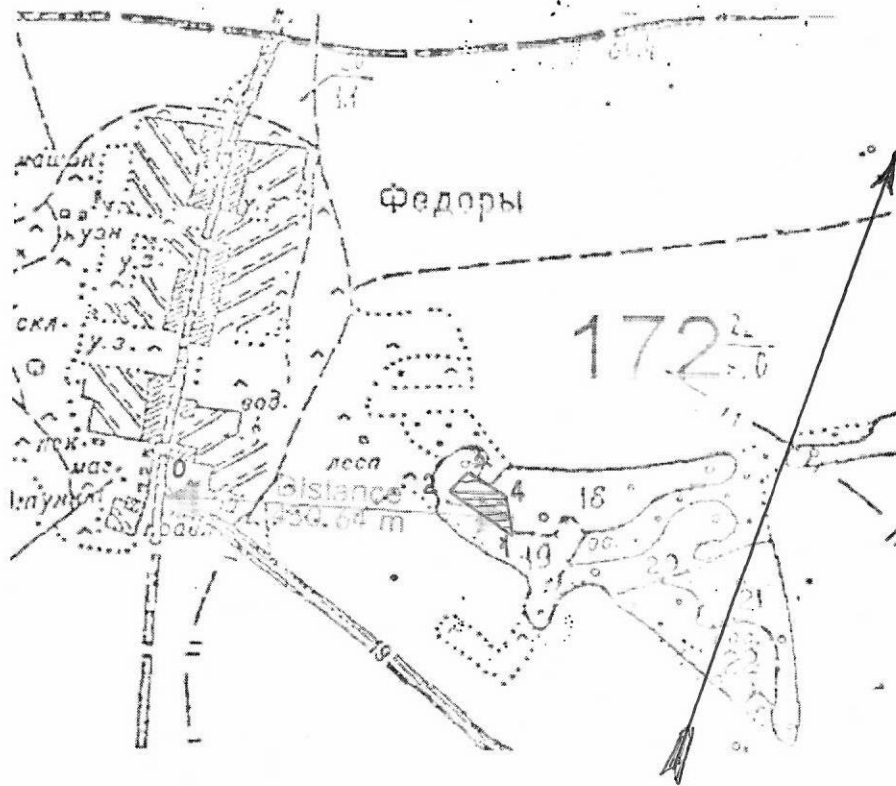
ВЕДОМОСТЬ ПЕРЕЧЕТА ДЕРЕВЬЕВ

Порода: Осина

Ступени толщины, см	Количество деревьев по категориям состояния, шт.																	Всего деревьев по ступеням толщины						
	I	II	III	IV		V		VI			ветровал, бурелом				аварийные деревья			шт.	в т.ч. подлежат рубке, %					
				НЗ	З	НЗ	З	НЗ	З	НЗ	З	НЗ	З	НЗ	З	НЗ	З	О	НЗ	З	О	18	19	
1	2	3	4																					
8																						0	#ДЕЛ/01	0
12																						0	#ДЕЛ/01	0
16																						0	#ДЕЛ/01	0
20																						0	#ДЕЛ/01	0
24																						0	#ДЕЛ/01	0
28	2																					2	0	0
32	2																					2	0	0
36	2																					2	0	0
40																						0*	#ДЕЛ/01	0
44																						0	#ДЕЛ/01	0
48																						0	#ДЕЛ/01	0
52																						0	#ДЕЛ/01	0
56																						0	#ДЕЛ/01	0
60																						0	#ДЕЛ/01	0
64																						0	#ДЕЛ/01	0
68																						0	#ДЕЛ/01	0
72																						0	#ДЕЛ/01	0
Итого, кол. дер.	6	0	0	0	0	0	0	0	0	0	0	0	0	0	0	0	0	0	0	0	0	6	0	0
Итого, %	100	0	0	0	0	0	0	0	0	0	0	0	0	0	0	0	0	0	0	0	0			

Примечание: НЗ - незаселенное, З - заселенное, О - отработанное вредителями.

Абрис участка
М 1:10000



Номера точек	Координаты	Румбы линий	Длина, м
0 – 1	N57 23.699 E51 42.199	СВ:80°	450
1 – 2	N57 23.683 E51 42.648	СЗ:22°	53
2 – 3	N57 23.710 E51 42.645	СЗ:81°	60
3 – 4	N57 23.727 E51 42.595	ЮЗ:32°	36
4 – 1	N57 23.714 E51 42.568	ЮВ:74°	99

Исполнитель работ по проведению лесопатологических обследований:

Руководитель ГКУ УР "Селтинское лесничество" Данилов А.А. *А.А. Данилов*

Заместитель руководителя ГКУ УР "Селтинское лесничество" Колупаев С.В. *С.В. Колупаев*

Лесничий Копкинского участкового лесничества ГКУ УР "Селтинское лесничество"

Востриков Н.Л. *Н.Л. Востриков*

Участковый лесничий Копкинского участкового лесничества

ГКУ УР "Селтинское лесничество" Стяжкин А.А. *А.А. Стяжкин*

Дата составления документа: 25.08.2017 год

Телефон: +7(34159)3-37-23