

Ведомость лесных участков с выявленными несоответствиями таксационным описаниям

Источник данных	Год проведения лесоустройства	Номер квартала	Номер выдела	Площадь выдела, га	Целевое назначение лесов	Категория защитных лесов	Номер лесопатологического выдела	Площадь лесопатологического выдела, га	Таксационная характеристика											Заложено пробных площадей	общая площадь, га
									состав	порода	возраст, лет	средняя высота, м	средний диаметр, см	тип леса	ТУМ	полнота	бонитет	запас, кбм/га	количество, шт.		
ТО	1996-1997	68	24	23	экспл уатир уемье		24	1	6Е1П2 Б10с	Е	65	20	22	ШТ	С3	0,6	2	260	1	1	
Ф		68	24	23	экспл уатир уемье		24	1	4Е3П3 Лп	Е	85	27	32	ШТ	С3	0,3	2	155	1	1	


Примечание:

ТО – таксационные описания

Ф - фактическая характеристика лесного насаждения

Исполнители работ по проведению лесопатологических обследований:

ФИО Данилов А.А. Подпись 

ФИО Колупаев С.В. Подпись 

ФИО Журавлев С.Б. Подпись 

Результаты проведения лесопатологических обследований лесных насаждений за июль 2017 г.

Приложение 1.1
к акту лесопатологических обследований

Субъект Российской Федерации _____ Удмуртская Республика
 Участковое лесничество _____ Головининское
 Лесничество (лесопарк) _____ Урочище (лесная дача)
 Селгинское

Номер квартала		Номер выдела		Площадь выдела, га		Целевое назначение лесов		Категория защитных лесов		Номер лесопатологического выдела		Площадь лесопатологического выдела, га		состав		порода		возраст		средняя высота, м		средний диаметр, см		тип леса		полнота		бонитет		запас, куб. м/га		Число деревьев на пробе, шт.		Распределение деревьев по категориям состояния, % от запаса												Рекомендуемые мероприятия			
														4ЕЗПЗЛп*		Е		С		Ос		Лп																											
1	2	3	4	5	6	7	8	9	10	11	12	13	14	15	16	17	18	19	20	21	22	23	24	25	26	27	27	29	30	31	32	33																	
68	24	23	эксп луг и др и др и др		24	1		Е	85*	27*	32*	шт	0,3*	2	155*	102	58%	2%	1%	0%	7%	28%	0%	4%			39%		39%	СРС	1																		
								С	85*	25*	30*					68	95%	5%	0%	0%	0%	0%	0%				0%																						
								Б								0	#####	#####	#####	#####	#####	#####	#####	#####				# ДЕЛ/О1																					
								Ос								0	#####	#####	#####	#####	#####	#####	#####	#####				# ДЕЛ/О1																					
								Лп	30*	22*	26*					67	98%	2%	0%	0%	0%	0%	0%				0%																						
ИТОГО																237	77%	3%	1%	0%	3%	14%	0%	2%				20%		20%																			

Примечание – Показатели, не соответствующие таксационному описанию отмечаются «*»

Исполнитель работ по проведению лесопатологических обследований:
 Руководитель ГКУ УР "Селгинское лесничество" _____ Данилов А.А.
 Заместитель руководителя ГКУ УР "Селгинское лесничество" _____ Колупаев С.В.
 лесничий Головининского уч. лесничества ГКУ УР _____ Журвалев С.В.
 Дата составления документа _____ 31.07.2017 _____
 Телефон: +7(34159)3-19-94

Ведомость перечета деревьев назначенных в рубку

ВРЕМЕННАЯ ПРОБНАЯ ПЛОЩАДЬ № _____

Субъект Российской Федерации Удмуртская Республика
Лесничество (лесопарк) Селтинское
Участковое лесничество Головизнинское
Урочище (лесная дача) _____
Квартал 68 . Выдел 24 . Площадь 23
Номер очага вредных организмов _____
Размер пробной площади 1 га.
Таксационная характеристика:
тип леса ШТ ; состав 4ЕЗПЗЛп ; возраст 85
бонитет 1 ; полнота 0,3 ;
запас на га 155 ; возобновление _____

Время и причина ослабления лесного насаждения :
2015-2017 г. заселение короедом-типографом, усачом черным еловым (пихтовым) большим, ветровал прошлых лет.

Тип очага вредных организмов: эпизодический, хронический (подчеркнуть).


Фаза развития очага вредных организмов: начальная, нарастания численности, собственно вспышка, кризис (подчеркнуть).

Состояние лесного насаждения, намечаемые мероприятия:
насаждение с нарушенной устойчивостью, требуется проведение СРС.

Исполнители работ по проведению лесопатологических обследований:

Руководитель ГКУ УР "Селтинское лесничество" Данилов А.А. 

Заместитель руководителя ГКУ УР "Селтинское лесничество" Колупаев С.В. 

Лесничий Головизнинского уч. лесничества ГКУ УР "Селтинское лесничество" Журавлев С.Б. 

Дата составления документа 31.07.2017 год Телефон +7(34159)3-19-94

ВЕДОМОСТЬ ПЕРЕЧЕТА ДЕРЕВЬЕВ

Порода: Ель

Ступени толщины, см	Количество деревьев по категориям состояния, шт.																	Всего деревьев по ступеням толщины	
	I	II	III	IV		V		VI			ветровал, бурелом			аварийные деревья			шт.	в т.ч. подлежат рубке, %	
				НЗ	3	НЗ	3	НЗ	3	О	НЗ	3	О	НЗ	3	О			
1	2	3	4														18	19	
8																	0	#ДЕЛ/О!	
12																	0	#ДЕЛ/О!	
16	8									11							19	58	
20	2									3			2				8	75	
24	4	1								4			1				10	50	
28	6									4			2				14	57	
32	11		1							7							22	45	
36	7									1			1				10	30	
40	6	1								2							9	22	
44	7									3							10	30	
48																			
52																			
56																			
60																			
64																			
68																			
72																			
Итого, кол. дер.	51	2	1	0	0	0	0	0	0	35	0	0	6	0	0	0	102	47	
Итого, %	50	2	1	0	0	0	0	0	0	34	0	0	6	0	0	0			

Примечание: НЗ - незаселенное, З - заселенное, О - отработанное вредителями.

ВЕДОМОСТЬ ПЕРЕЧЕТА ДЕРЕВЬЕВ

Порода: Пихта

Степени толщины, см	Количество деревьев по категориям состояния, шт.																	Всего деревьев по степеням толщины	
	I	II	III	IV		V		VI		ветровал, бурелом				аварийные деревья		шт.	в т.ч. подлежат рубке, %		
				НЗ	З	НЗ	З	НЗ	З	НЗ	З	НЗ	З	НЗ	З				
1	2	3	4	5	6	7	8	9	10	11	12	13	14	15	16	17	18	19	
8																	0	#ДЕЛ/0!	
12																	0	#ДЕЛ/0!	
16	3																3	0	
20	10	2															12	0	
24	12																12	0	
28	9	1															10	0	
32	11																11	0	
36	8	1															9	0	
40	9																9	0	
44	2																2	0	
48																	0	#ДЕЛ/0!	
52																	0	#ДЕЛ/0!	
56																	0	#ДЕЛ/0!	
60																	0	#ДЕЛ/0!	
64																	0	#ДЕЛ/0!	
68																	0	#ДЕЛ/0!	
72																	0	#ДЕЛ/0!	
Итого, кол. дер.	64	4	0	0	0	0	0	0	0	0	0	0	0	0	0	0	68	0	
Итого, %	94	6	0	0	0	0	0	0	0	0	0	0	0	0	0	0			

Примечание: НЗ - незаселенное, З - заселенное, О - отработанное вредителями.

ВЕДОМОСТЬ ПЕРЕКЕТА ДЕРЕВЬЕВ

Порода: Липа

Ступени толщины, см	Количество деревьев по категориям состояния, шт.																	Всего деревьев по ступеням толщины	
	I	II	III	IV		V		VI			ветровал, бурелом				аварийные деревья			шт.	в т.ч. подлежат рубке, %
				НЗ	3	НЗ	3	НЗ	3	О	НЗ	3	О	НЗ	3	О			
1	2	3	4														18	19	
8																	0	#ДЕЛ/О!	
12																	0	#ДЕЛ/О!	
16																	0	#ДЕЛ/О!	
20	26																26	0	
24	13																13	0	
28	8																8	0	
32	13	1															14	0	
36	6																6	0	
40																	0	#ДЕЛ/О!	
44																	0	#ДЕЛ/О!	
48																	0	#ДЕЛ/О!	
52																	0	#ДЕЛ/О!	
56																	0	#ДЕЛ/О!	
60																	0	#ДЕЛ/О!	
64																	0	#ДЕЛ/О!	
68																	0	#ДЕЛ/О!	
72																	0	#ДЕЛ/О!	
Итого, кол. дер.	66	1	0	0	0	0	0	0	0	0	0	0	0	0	0	0	67	0	
Итого, %	99	1	0	0	0	0	0	0	0	0	0	0	0	0	0	0			

Примечание: НЗ - незаселенное, З - заселенное, О - отработанное вредителями.

Порода: ВСЕГО

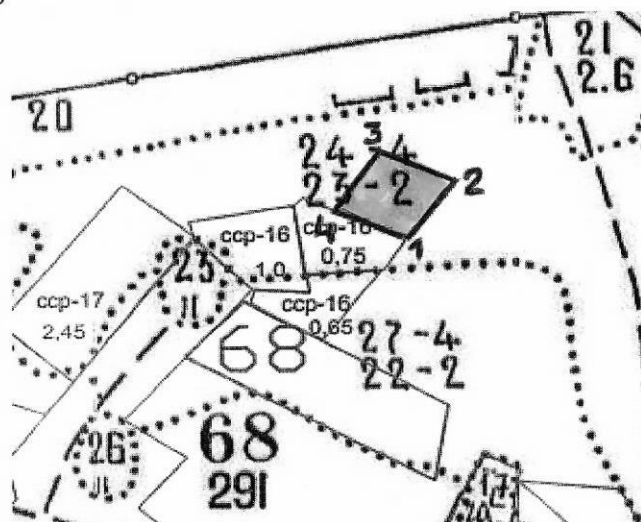
Ступени толщины, см	Количество деревьев по категориям состояния, шт.																	Всего деревьев по ступеням толщины	
	I	II	III	IV		V		VI			ветровал, бурелом			аварийные деревья			шт.	в т.ч. подлежат рубке, %	
				НЗ	З	НЗ	З	НЗ	З	О	НЗ	З	О	НЗ	З	О			
1	2	3	4	5	6	7	8	9	10	11	12	13	14	15	16	17	18	19	
8	0	0	0	0	0	0	0	0	0	0	0	0	0	0	0	0	0	#ДЕЛ/О!	
12	0	0	0	0	0	0	0	0	0	0	0	0	0	0	0	0	0	#ДЕЛ/О!	
16	11	0	0	0	0	0	0	0	0	11	0	0	0	0	0	0	22	50	
20	38	2	0	0	0	0	1	0	0	3	0	0	2	0	0	0	46	13	
24	29	1	0	0	0	0	0	0	0	4	0	0	1	0	0	0	35	14	
28	23	1	0	0	0	0	2	0	0	4	0	0	2	0	0	0	32	25	
32	35	1	1	0	0	0	3	0	0	7	0	0	0	0	0	0	47	21	
36	21	1	0	0	0	0	1	0	0	1	0	0	1	0	0	0	25	12	
40	15	1	0	0	0	0	0	0	0	2	0	0	0	0	0	0	18	11	
44	9	0	0	0	0	0	0	0	0	3	0	0	0	0	0	0	12	25	
48	0	0	0	0	0	0	0	0	0	0	0	0	0	0	0	0	0	#ДЕЛ/О!	
52	0	0	0	0	0	0	0	0	0	0	0	0	0	0	0	0	0	#ДЕЛ/О!	
56	0	0	0	0	0	0	0	0	0	0	0	0	0	0	0	0	0	#ДЕЛ/О!	
60	0	0	0	0	0	0	0	0	0	0	0	0	0	0	0	0	0	#ДЕЛ/О!	
64	0	0	0	0	0	0	0	0	0	0	0	0	0	0	0	0	0	#ДЕЛ/О!	
68	0	0	0	0	0	0	0	0	0	0	0	0	0	0	0	0	0	#ДЕЛ/О!	
72	0	0	0	0	0	0	0	0	0	0	0	0	0	0	0	0	0	#ДЕЛ/О!	
Итого, кол. дер.	181	7	1	0	0	0	7	0	0	35	0	0	6	0	0	0	237	20	
Итого, %	76	3	0	0	0	0	3	0	0	15	0	0	3	0	0	0			

Примечание: НЗ - незаселенное, З - заселенное, О - отработанное вредителями.

Абрис участка

Селтинского лесничества, Головизнинского уч. лесничества, кв.68 выд.24 пл.1

М 1:10000



Номера точек	Координаты	Румбы линий	Длина, м
1-2	N57° 18.958' E52° 19.974' N57° 18.976' E52° 19.885'	СВ-26	100
2-3	N57° 18.976' E52° 19.885' N57° 19.022' E52° 19.957'	СЗ-78	100
3-4	N57° 19.022' E52° 19.957' N57° 19.000' E52° 20.040'	ЮЗ-26	115
4-1	N57° 19.000' E52° 20.040' N57° 18.958' E52° 19.974'	ЮВ-86	105

Исполнитель работ по проведению лесопатологических обследований:

Руководитель ГКУ УР "Селтинское лесничество" Данилов А.А. *А.А. Данилов*

Заместитель руководителя ГКУ УР "Селтинское лесничество" Колупаев С.В. *С.В. Колупаев*

Лесничий Головизнинского участкового лесничества ГКУ УР "Селтинское лесничество" Журавлев *Журавлев*

Дата составления документа

31.07.2017

Телефон

+7(34159)3-19-94