





Ведомость лесных участков с выявленными несоответствиями таксационным описаниям

Источник данных	Год проведения лесоустройства	Номер квартала	Номер выдела	Площадь выдела, га	Целевое назначение лесов	Категория защитных лесов	Номер лесопатологического выдела	Площадь лесопатологического выдела, га	Таксационная характеристика										Экспозиция пробных площадей	
									состав	порода	возраст, лет	средняя высота, м	средний диаметр, см	тип леса	ТУМ	полнота	бонитет	запас, кубм/га		количество, шт.
ТО	1996-1997г	82	4	3,1	эксплуатационные, ОЗУ: участки вокруг населенных пунктов		4	0,5	6ЕЗБ1 Ос+П, С.Е	Е	55	18	18	Черн.	ВЗ	0,7	2	250	1	0,5
Ф	2017г	82	4	3,1	эксплуатационные, ОЗУ: участки вокруг населенных пунктов		4	0,5	5Е2С3 Б+Ос	Е	75	23	26	Черн.	ВЗ	0,4	2	253	1	0,5

Примечание:

ТО – таксационные описания

Ф – фактическая характеристика лесного насаждения

Исполнители работ по проведению лесопатологических обследований:  
 Руководитель ГКУ УР "Селгинское лесничество" Данилов А.А.   
 Заместитель руководителя ГКУ УР "Селгинское лесничество" Колупаев С.В.   
 Лесничий Колпинского участка лесничества ГКУ УР "Селгинское лесничество" Восстриков Н.Л.   
 Участковый лесничий Колпинского участка лесничества ГКУ УР "Селгинское лесничество" Стяжкин А.А. 

Дата составления документа 21.08.2017 год Номер телефона +7(34159)3-37-23

Субъект Российской Федерации  
Участковое лесничество

Удмуртская Республика  
Колкинское

Лесничество (лесопарк)  
Урочище (лесная дача)

ГКУ УР "Сетлинское лесничество"

Результаты проведения лесопатологических обследований лесных насаждений за август 2017 г.

Приложение 1.1  
к акту лесопатологических обследований

1	2	3	4	5	6	7	8	Таксационная характеристика лесного насаждения										17	Распределение деревьев по категориям состояния, % от запаса										27	29	30	31	32	33												
								9	10	11	12	13	14	15	16	18	19		20	21	22	23	24	25	26	27	28	30							31											
82	4	3-1	эксплуатационные, ОЗУ, участки вырубленного населенных пунктов	4	4	0,5	5E2C35+Oc*	Е	75*	23*	26*	Чгрм	0,4*	2	253*	148	22%	21%	6%	3%	4%	41%	0%	4%		612,614,206	51	820,834,341,343	51%	С1В	0,5															
								С	75°	26*	41°					10	100%	0%	0%	0%	0%	0%	0%	0%					0%																	
								В	70°	21*	29*					36	100%	0%	0%	0%	0%	0%	0%	0%					0%																	
								Ос	70*	27*	44*					2	100%	0%	0%	0%	0%	0%	0%	0%					0%																	
								Дп								0	40%	1%	4%	2%	2%	2%	2%	2%					33%																	
Итого:																	196	49%	1%	4%	2%	2%	2%	2%	2%	2%	2%	2%																		

Примечание - Показатели, не соответствующие таксационному описанию отбрасываются «\*»

Исполнитель работ по проведению лесопатологических обследований:

Руководитель ГКУ УР "Сетлинское лесничество" Данилов А.А.

Заместитель руководителя ГКУ УР "Сетлинское лесничество" Козуляев С.В.

Делегированный Колкинское участкового лесничества ГКУ УР "Сетлинское лесничество" Воскринков Н.Л.

Участковый лесничий Колкинское участкового лесничества ГКУ УР "Сетлинское лесничество" Стяжкин А.А.

Дата составления документа 21.08.2017 год

Номер телефона +7(34159)3-37-23

Ведомость перечета деревьев назначенных в рубку

ВРЕМЕННАЯ ПРОБНАЯ ПЛОЩАДЬ № 1

Субъект Российской Федерации Удмуртская Республика  
Лесничество (лесопарк) Селтинское  
Участковое лесничество Копкинское  
Урочище (лесная дача) \_\_\_\_\_  
Квартал 82 Выдел 4 Площадь 0,5  
Номер очага вредных организмов \_\_\_\_\_  
Размер пробной площади 0,5 га.

Таксационная характеристика:

тип леса Черн. ; состав 5Е2СЗБ+Ос ; возраст 75  
бонитет 2 ; полнота 0,4 ;  
запас на га 253 ; возобновление подрост 10Е, 1,5м, 0,1 тыс.шт./га

Время и причина ослабления лесного насаждения :

2015 г. Неблагоприятные погодные условия, ветровал прошлых лет, заселение короедом-типографом, усачом черным еловым (пихтовым) большим

Тип очага вредных организмов: эпизодический, хронический (подчеркнуть).

Фаза развития очага вредных организмов: начальная, нарастания численности, собственно вспышка, кризис (подчеркнуть).

Состояние лесного насаждения, намечаемые мероприятия:

расстроенное лесное насаждение, назначить - выборочную санитарную рубку

Исполнители работ по проведению лесопатологических обследований:

Руководитель ГКУ УР "Селтинское лесничество" Данилов А.А. Данилов  
Заместитель руководителя ГКУ УР "Селтинское лесничество" Колупаев С.В. Колупаев  
Лесничий Копкинского участкового лесничества ГКУ УР "Селтинское лесничество" Востриков Н.Л. Востриков  
Участковый лесничий Копкинского участкового лесничества ГКУ УР "Селтинское лесничество" Стяжкин А.А. Стяжкин

Дата составления документа 21.08.2017 год Телефон +7(34159)3-37-23

## ВЕДОМОСТЬ ПЕРЕЧЕТА ДЕРЕВЬЕВ

Оборотная сторона

Порода: **Ель**

Ступени толщины, см	Количество деревьев по категориям состояния, шт.																	Всего деревьев по ступеням толщины	
	I	II	III	IV		V		VI		ветровал, бурелом			аварийные деревья			шт.	в т.ч. подлежат рубке, %		
1	2	3	4	НЗ	3	НЗ	3	НЗ	3	НЗ	3	О	НЗ	3	О	18	19		
8				5	6	7	8	9	10	11	12	13	14	15	16	17	0	#ДЕЛ/0!	
12	5	1					2			2						10	40		
16	6	5								8						19	42		
20	6	7								25			3			41	68		
24	4	5	2				3			14			1			29	62		
28	5	6	2		1		1			3			1			19	32		
32	2	4	1				1			4			1			13	46		
36	4	1								1						6	17		
40		2	1		1					3						7	57		
44										2						2	100		
48	1									1						2	50		
52																0	#ДЕЛ/0!		
56																0	#ДЕЛ/0!		
60																0	#ДЕЛ/0!		
64																0	#ДЕЛ/0!		
68																0	#ДЕЛ/0!		
72																0	#ДЕЛ/0!		
Итого, кол. дер.	33	31	6	0	2	0	7	0	0	63	0	0	6	0	0	148	53		
Итого, %	22	21	4	0	1	0	5	0	0	43	0	0	4	0	0				

Примечание: НЗ - незаселенное, З - заселенное, О - отработанное вредителями.

ВЕДОМОСТЬ ПЕРЕЧЕТА ДЕРЕВЬЕВ

Порода: Сосна

Количество деревьев по категориям состояния, шт.

Ступени толщины, см	I	II	III	IV		V		VI			ветровал, бурелом		аварийные деревья			шт.	В т.ч. подлежат рубке, %	
				НЗ	З	НЗ	З	НЗ	З	НЗ	З	О	НЗ	З	О			
1	2	3	4	5	6	7	8	9	10	11	12	13	14	15	16	17	18	19
8																	0	#ДЕЛ/0!
12																	0	#ДЕЛ/0!
16																	0	#ДЕЛ/0!
20	1																1	0
24																	0	#ДЕЛ/0!
28	1																1	0
32	1																1	0
36																	0	#ДЕЛ/0!
40																	1	0
44	1																3	0
48	3																2	0
52	2																1	0
56	1																0	#ДЕЛ/0!
60																	0	#ДЕЛ/0!
64																	0	#ДЕЛ/0!
68																	0	#ДЕЛ/0!
72																		
Итого, кол. дер.	10	0	0	0	0	0	0	0	0	0	0	0	0	0	0	0	10	0
Итого, %	100	0	0	0	0	0	0	0	0	0	0	0	0	0	0	0		

Примечание: НЗ - незаселенное, З - заселенное, О - отработанное вредителями.

ВЕДОМОСТЬ ПЕРЕЧЕТА ДЕРЕВЬЕВ

Порода: Береза

Ступени толщины, см	Количество деревьев по категориям состояния, шт.																	Всего деревьев по ступеням толщины	
	I	II	III	IV		V		VI		ветровал, бурелом				аварийные деревья			шт.	в т.ч. подлежат рубке, %	
				НЗ	З	НЗ	З	НЗ	З	О	НЗ	З	О	НЗ	З	О			
1	2	3	4	5	6	7	8	9	10	11	12	13	14	15	16	17	18	19	
8																	0	#ДЕЛ/0!	
12	3																3	0	
16	2																2	0	
20	5																5	0	
24	4																4	0	
28	9																9	0	
32	5																5	0	
36	4																4	0	
40	3																3	0	
44																	0	#ДЕЛ/0!	
48																	0	#ДЕЛ/0!	
52	1																1	0	
56																	0	#ДЕЛ/0!	
60																	0	#ДЕЛ/0!	
64																	0	#ДЕЛ/0!	
68																	0	#ДЕЛ/0!	
72																	0	#ДЕЛ/0!	
Итого, кол. дер.	36	0	0	0	0	0	0	0	0	0	0	0	0	0	0	0	36	0	
Итого, %	100	0	0	0	0	0	0	0	0	0	0	0	0	0	0	0			

Примечание: НЗ - незаселенное, З - заселенное, О - отработанное вредителями.

ВЕДОМОСТЬ ПЕРЕЧЕТА ДЕРЕВЬЕВ

Порода: Осина

Ступени толщины, см	Количество деревьев по категориям состояния, шт.																	Всего деревьев по ступеням толщины	
	I	II	III	IV		V		VI			ветровал, бурелом				аварийные деревья			шт.	в т.ч. подлежат рубке, %
				НЗ	З	НЗ	З	НЗ	З	О	НЗ	З	О	НЗ	З	О	18	19	
1	2	3	4														0	0	
8																	0	0	
12																	0	0	
16																	0	0	
20																	0	0	
24																	0	0	
28																	0	0	
32																	0	0	
36																	0	0	
40	1																1	0	
44																	0	0	
48	1																1	0	
52																	0	0	
56																	0	0	
60																	0	0	
64																	0	0	
68																	0	0	
72																	0	0	
Итого, кол. дер.	2	0	0	0	0	0	0	0	0	0	0	0	0	0	0	0	2	0	
Итого, %	100	0	0	0	0	0	0	0	0	0	0	0	0	0	0	0			

Примечание: НЗ - незаселенное, З - заселенное, О - отработанное вредителями.

Порода: ВСЕГО

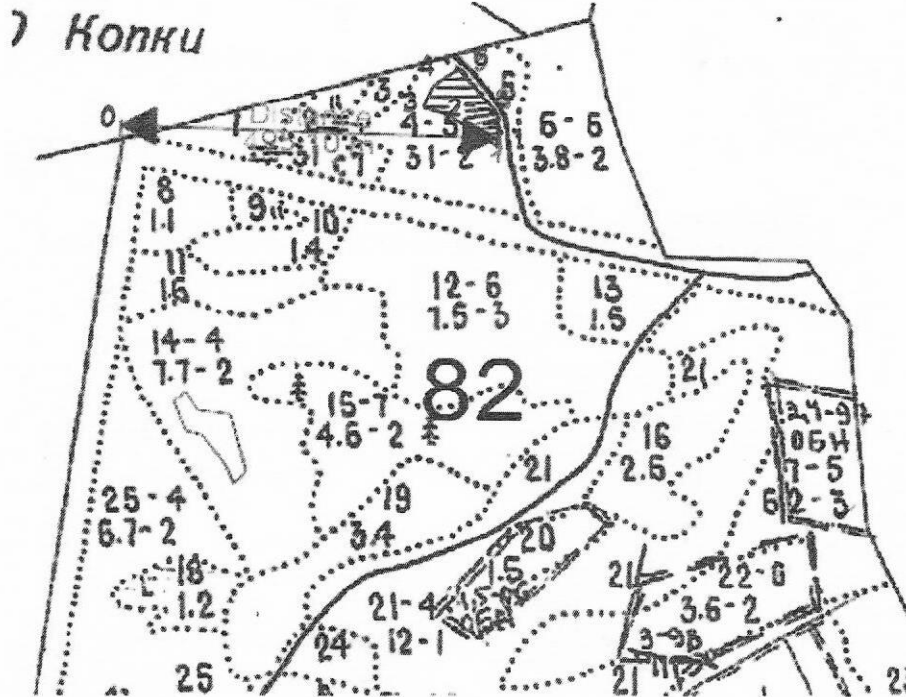
Количество деревьев по категориям состояния, шт.

Степени толщины, см	Количество деревьев по категориям состояния, шт.																	Всего деревьев по ступеням толщины	
	I	II	III	IV		V		VI		ветровал, бурелом			аварийные деревья			шт.	в т.ч. подлежат рубке, %		
1	2	3	4	НЗ	3	НЗ	3	НЗ	3	О	НЗ	3	О	НЗ	3	О	18	19	
8	0	0	0	0	0	0	0	0	0	0	0	0	0	0	0	0	0	0	0
12	8	1	0	0	0	2	0	0	0	2	0	0	0	0	0	0	13	31	0
16	8	5	0	0	0	0	0	0	0	8	0	0	0	0	0	0	21	38	0
20	12	7	0	0	0	0	0	0	0	25	0	0	3	0	0	0	47	60	0
24	8	5	2	0	0	0	0	0	0	14	0	0	1	0	0	0	33	55	0
28	15	6	2	0	1	0	0	0	0	3	0	0	1	0	0	0	29	21	0
32	8	4	1	0	0	4	0	0	0	4	0	0	1	0	0	0	19	32	0
36	8	1	0	0	0	1	0	0	0	1	0	0	0	0	0	0	10	10	0
40	4	2	1	0	1	0	0	0	0	3	0	0	0	0	0	0	11	36	0
44	1	0	0	0	0	0	0	0	0	2	0	0	0	0	0	0	3	67	0
48	5	0	0	0	0	0	0	0	0	1	0	0	0	0	0	0	6	17	0
52	3	0	0	0	0	0	0	0	0	0	0	0	0	0	0	0	3	0	0
56	1	0	0	0	0	0	0	0	0	0	0	0	0	0	0	0	1	0	0
60	0	0	0	0	0	0	0	0	0	0	0	0	0	0	0	0	0	0	0
64	0	0	0	0	0	0	0	0	0	0	0	0	0	0	0	0	0	0	0
68	0	0	0	0	0	0	0	0	0	0	0	0	0	0	0	0	0	0	0
72	0	0	0	0	0	0	0	0	0	0	0	0	0	0	0	0	0	0	0
Итого, кол. дер.	81	31	6	0	2	0	0	0	0	63	0	0	6	0	0	0	196	40	0
Итого, %	41	16	3	0	1	0	0	0	0	32	0	0	3	0	0	0			

Примечание: НЗ - незаселенное, З - заселенное, О - отработанное вредителями.



Абрис участка  
М 1:10000



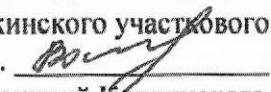
Номера точек	Координаты	Румбы линий	Длина, м
0-1	N57 22.709 E51 43.529	СВ:77°	495
1-2	N57 22.705 E51 44.025	СЗ:73°	80
2-3	N57 22.727 E51 43.959	СЗ:84°	32
3-4	N57 22.736 E51 43.927	СВ:13°	35
4-5	N57 22.753 E51 43.938	СВ:43°	40
5-6	N57 22.768 E51 43.966	ЮВ:54°	85
6-1	N57 22.732 E51 44.019	ЮВ:07°	40

Исполнитель работ по проведению лесопатологических обследований:


Руководитель ГКУ УР "Селтинское лесничество" Данилов А.А. 

Заместитель руководителя ГКУ УР "Селтинское лесничество" Колупаев С.В. 

Лесничий Копкинского участкового лесничества ГКУ УР "Селтинское лесничество"

Востриков Н.Л. 

Участковый лесничий Копкинского участкового лесничества

ГКУ УР "Селтинское лесничество" Стяжкин А.А. 

Дата составления документа: 21.08.2017 год

Телефон: +7(34159)3-37-23