

Ведомость лесных участков с выявленными несоответствиями таксационным описаниям




Источник данных	Год проведения лесоустройства	Номер квартала	Номер выдела	Площадь выдела, га	Целевое назначение лесов	Категория защитных лесов	Номер лесопатологического выдела	Площадь лесопатологического выдела, га	Таксационная характеристика											Заложено пробных площадей	общая площадь, га
									состав	порода	возраст, лет	средняя высота, м	средний диаметр, см	тип леса	ТУМ	полнота	бонитет	запас, кубм/га	количество, шт.		
ТО	1998-1999	100	5	6,7	др. заш. леса	уч-ки окр. нас. пункт.	5	6,7	5ЕЗБ 20с	Е	50	19	20	КС	СЗ	0,5	1	200	1	0,4	
Ф		100	5	6,7	др. заш. леса	уч-ки окр. нас. пункт.	5	6,7	8Е1Б 10с	Е	70	23	28	КС	СЗ	0,3	1	199	1	0,4	

Примечание:

ТО – таксационные описания

Ф – фактическая характеристика лесного насаждения

Исполнители работ по проведению лесопатологических обследований:

Ф.И.О.	Данилов А.А.	Подпись	
Ф.И.О.	Колупаев С.В.	Подпись	
Ф.И.О.	Журавлев С.Б.	Подпись	

Ведомость перечета деревьев назначенных в рубку

ВРЕМЕННАЯ ПРОБНАЯ ПЛОЩАДЬ № 1

Субъект Российской Федерации Удмуртская Республика
Лесничество (лесопарк) Селтинское
Участковое лесничество Головизнинское
Урочище (лесная дача) _____
Квартал 100 . Выдел 5 . Площадь 6,7
Номер очага вредных организмов _____
Размер пробной площади 0,4 га.
Таксационная характеристика:
тип леса КС ; состав 8Е1Б1ОС ; возраст 70
бонитет 1 ; полнота 0,3 ;
запас на га 199 ; возобновление _____

Время и причина ослабления лесного насаждения :
2015-2017 г. заселение короедом-типографом, усачом черным еловым (пихтовым) большим,

Тип очага вредных организмов: эпизодический, хронический (подчеркнуть).

Фаза развития очага вредных организмов: начальная, нарастания численности, собственно вспышка, кризис (подчеркнуть).

Состояние лесного насаждения, намечаемые мероприятия:
насаждение с нарушенной устойчивостью, требуется проведение СРВ.

Исполнители работ по проведению лесопатологических обследований:

Руководитель ГКУ УР "Селтинское лесничество" Данилов А.А. 

Заместитель руководителя ГКУ УР "Селтинское лесничество" Колупаев С.В. 

Лесничий Головизнинского уч. лесничества ГКУ УР "Селтинское лесничество" Журавлев С.Б.
Дата составления документа 30.08.2017 год Телефон +7(34159)3-19-94

ВЕДОМОСТЬ ПЕРЕЧЕТА ДЕРЕВЬЕВ

Порода: Ель

Степени толщины, см	Количество деревьев по категориям состояния, шт.																	Всего деревьев по степеням толщины	
	I	II	III	IV		V		VI		ветровал, бурелом				аварийные деревья			шт.	в т.ч. подлежат рубке, %	
				НЗ	3	НЗ	3	НЗ	3	О	НЗ	3	О	НЗ	3	О			
1	2	3	4														18	19	
8																	0	#ДЕЛ/0!	
12																	15	53	
16	7						7			1							14	43	
20	8						5			1							24	46	
24	12	1					7			4							31	45	
28	15	2					7			5			2				20	45	
32	11						5			3			1				13	54	
36	5	1					6			1							4	25	
40	3						1										1	0	
44	1																1	0	
48	1																1	0	
52																	0	#ДЕЛ/0!	
56																	0	#ДЕЛ/0!	
60																	0	#ДЕЛ/0!	
64																	0	#ДЕЛ/0!	
68																	0	#ДЕЛ/0!	
72																	0	#ДЕЛ/0!	
Итого, кол. дер.	63	4	0	0	0	0	38	0	0	14	0	0	4	0	0	0	123	46	
Итого, %	51	3	0	0	0	0	31	0	0	11	0	0	3	0	0	0			

Примечание: НЗ - незаселенное, З - заселенное, О - отработанное вредителями.

ВЕДОМОСТЬ ПЕРЕЧЕТА ДЕРЕВЬЕВ

Порода: Береза

Ступени толщины, см	Количество деревьев по категориям состояния, шт.																	Всего деревьев по ступеням толщины	
	I	II	III	IV		V		VI			ветровал, бурелом				аварийные деревья			шт.	в т.ч. подлежат рубке, %
				НЗ	З	НЗ	З	НЗ	З	О	НЗ	З	О	НЗ	З	О			
1	2	3	4	5	6	7	8	9	10	11	12	13	14	15	16	17	18	19	
8																	0	#ДЕЛ/О!	
12																	0	#ДЕЛ/О!	
16																	0	#ДЕЛ/О!	
20																	0	#ДЕЛ/О!	
24	2																2	0	
28	3																3	0	
32	2																2	0	
36	3																3	0	
40																	0	#ДЕЛ/О!	
44																	0	#ДЕЛ/О!	
48																	0	#ДЕЛ/О!	
52																	0	#ДЕЛ/О!	
56																	0	#ДЕЛ/О!	
60																	0	#ДЕЛ/О!	
64																	0	#ДЕЛ/О!	
68																	0	#ДЕЛ/О!	
72																	0	#ДЕЛ/О!	
Итого, кол. дер.	10	0	0	0	0	0	0	0	0	0	0	0	0	0	0	0	10	0	
Итого, %	100	0	0	0	0	0	0	0	0	0	0	0	0	0	0	0			

Примечание: НЗ - незаселенное, З - заселенное, О - отработанное вредителями.

ВЕДОМОСТЬ ПЕРЕЧЕТА ДЕРЕВЬЕВ

Порода: Осина

Ступени толщины, см	Количество деревьев по категориям состояния, шт.																	Всего деревьев по ступеням толщины шт.	в т.ч. подлежат рубке, %	
	I	II	III	IV		V		VI			ветровал, бурелом				аварийные деревья					
				НЗ	З	НЗ	З	НЗ	З	О	НЗ	З	О	НЗ	З	О				
1	2	3	4														0	18	19	
8																	0	0	#ДЕЛ/0!	
12																	0	0	#ДЕЛ/0!	
16																	0	0	#ДЕЛ/0!	
20																	2	2	0	
24	2																1	1	0	
28	1																3	3	0	
32	3																2	2	0	
36	2																0	0	#ДЕЛ/0!	
40																	0	0	#ДЕЛ/0!	
44																	0	0	#ДЕЛ/0!	
48																	0	0	#ДЕЛ/0!	
52																	0	0	#ДЕЛ/0!	
56																	0	0	#ДЕЛ/0!	
60																	0	0	#ДЕЛ/0!	
64																	0	0	#ДЕЛ/0!	
68																	0	0	#ДЕЛ/0!	
72																	0	0	#ДЕЛ/0!	
Итого, кол. дер.	8	0	0	0	0	0	0	0	0	0	0	0	0	0	0	0	8	8	0	
Итого, %	100	0	0	0	0	0	0	0	0	0	0	0	0	0	0	0				

Примечание: НЗ - незаселенное, З - заселенное, О - отработанное вредителями.

Порода:

ВСЕГО

Количество деревьев по категориям состояния, шт.

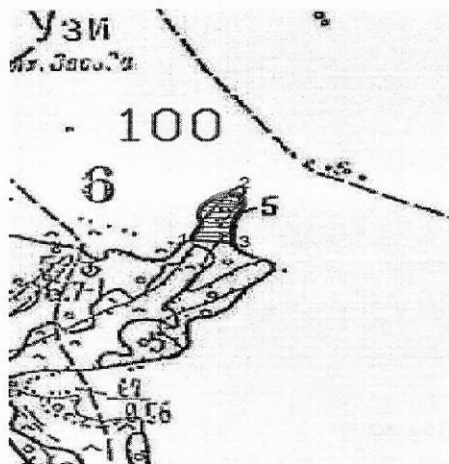
Ступени толщины, см	I	II	III	IV		V		VI			ветровал, бурелом				аварийные деревья			шт.	в т.ч. подлежат рубке, %
				НЗ	3	НЗ	3	НЗ	3	НЗ	3	НЗ	3	НЗ	3	НЗ	3		
1	2	3	4	5	6	7	8	9	10	11	12	13	14	15	16	17	18	19	
8	0	0	0	0	0	0	0	0	0	0	0	0	0	0	0	0	0	#ДЕЛ/О!	
12	0	0	0	0	0	0	0	0	0	0	0	0	0	0	0	0	0	#ДЕЛ/О!	
16	7	0	0	0	0	0	7	0	0	1	0	0	0	0	0	0	15	53	
20	8	0	0	0	0	0	5	0	0	0	0	0	1	0	0	0	14	43	
24	16	1	0	0	0	0	7	0	0	4	0	0	0	0	0	0	28	39	
28	19	2	0	0	0	0	7	0	0	5	0	0	2	0	0	0	35	40	
32	16	0	0	0	0	0	5	0	0	3	0	0	1	0	0	0	25	36	
36	10	1	0	0	0	0	6	0	0	1	0	0	0	0	0	0	18	39	
40	3	0	0	0	0	0	1	0	0	0	0	0	0	0	0	0	4	25	
44	1	0	0	0	0	0	0	0	0	0	0	0	0	0	0	0	1	0	
48	1	0	0	0	0	0	0	0	0	0	0	0	0	0	0	0	1	0	
52	0	0	0	0	0	0	0	0	0	0	0	0	0	0	0	0	0	#ДЕЛ/О!	
56	0	0	0	0	0	0	0	0	0	0	0	0	0	0	0	0	0	#ДЕЛ/О!	
60	0	0	0	0	0	0	0	0	0	0	0	0	0	0	0	0	0	#ДЕЛ/О!	
64	0	0	0	0	0	0	0	0	0	0	0	0	0	0	0	0	0	#ДЕЛ/О!	
68	0	0	0	0	0	0	0	0	0	0	0	0	0	0	0	0	0	#ДЕЛ/О!	
72	0	0	0	0	0	0	0	0	0	0	0	0	0	0	0	0	0	#ДЕЛ/О!	
Итого, кол. дер.	81	4	0	0	0	0	38	0	0	14	0	0	4	0	0	0	141	40	
Итого, %	57	3	0	0	0	0	27	0	0	10	0	0	3	0	0	0			

Примечание: НЗ - незаселенное, З - заселенное, О - отработанное вредителями.

Абрис участка

Селтинское лесничество, Головизнинское уч. лесничество, кв. 100 выд. 5 пл. 0,4 га

М 1:10000



Номера точек	Координаты	Румбы линий	Длина, м
1.-2	N 57 21 17 E 52 26 75 N 57 21 24 E 52 26 82	Е.Г.	137
2.-3	N 57 21 24 E 52 26 82 N 57 21 18 E 52 26 81	Е.Г.	82
3.-1	N 57 21 18 E 52 26 81 N 57 21 17 E 52 26 75	ЮЗ-62	60

Исполнитель работ по проведению лесопатологических обследований:

Руководитель ГКУ УР "Селтинское лесничество" Данилов А.А

Заместитель руководителя ГКУ УР "Селтинское лесничество"

Колупаев С.В.

Лесничий Головизнинского участкового лесничества ГКУ УР "Селтинское лесничество"

Дата составления документа

30.08.2017.

Телефон

+7(34159)3-19-94