

**Результаты проведения лесопатологических обследований лесных насаждений за 28.07.2017г.**

Приложение 1.1  
к акту лесопатологических обследований

Субъект Российской Федерации  
Участковое лесничество

Удмуртская Республика  
Лесное

Лесничество (лесопарк)  
Урочище (лесная дача)

Кезское лесничество

1	2	3	4	5	6	7	8	9	10	11	12	13	14	15	16	17	Распределение деревьев по категориям состояния, % от запаса										32	33						
																	18	19	20	21	22	23	24	25	26	27			28	29	30	31		
Номер квартала	Номер выдела	Площадь выдела, га	Целевое назначение лесов	Категория защитных лесов	Номер лесопатологического выдела	Площадь лесопатологического выдела, га	состав	порода	возраст	средняя высота, м	средний диаметр, см	тип леса	полнота	бонитет	запас, куб. м/га	Число деревьев на пробе, шт.	без признаков ослабления	ослабленные	сильно ослабленные	усыхающие	свежий сухостой	старый сухостой	свежий ветровал	Старый ветровал	Свежий бурелом	Старый бурелом	Признаки повреждения деревьев	Доля повреждённых деревьев, %	Причина ослабления, повреждения	Подлежит рубке, %	вид	площадь, га		
1	2	3	4	5	6	7	10e+6	Е	40	12	12	Б	0,6	3	90	151	56%	0%	0%	0%	44%	0%	0%	0%	0%	0%	612	44	343	44%	ВСП	0,7		
127	19	4,1	Защитные	Зеленая зона оз вкруг населенных				П								0	#ДЕЛО/	#ДЕЛО/	#ДЕЛО/	#ДЕЛО/	#ДЕЛО/	#ДЕЛО/	#ДЕЛО/	#ДЕЛО/	#ДЕЛО/	#ДЕЛО/				#ДЕЛО/	#ДЕЛО/			
								С								0	#ДЕЛО/	#ДЕЛО/	#ДЕЛО/	#ДЕЛО/	#ДЕЛО/	#ДЕЛО/	#ДЕЛО/	#ДЕЛО/	#ДЕЛО/	#ДЕЛО/				#ДЕЛО/	#ДЕЛО/			
								Б								0	#ДЕЛО/	#ДЕЛО/	#ДЕЛО/	#ДЕЛО/	#ДЕЛО/	#ДЕЛО/	#ДЕЛО/	#ДЕЛО/	#ДЕЛО/	#ДЕЛО/				#ДЕЛО/	#ДЕЛО/			
								Ос								0	#ДЕЛО/	#ДЕЛО/	#ДЕЛО/	#ДЕЛО/	#ДЕЛО/	#ДЕЛО/	#ДЕЛО/	#ДЕЛО/	#ДЕЛО/	#ДЕЛО/				#ДЕЛО/	#ДЕЛО/			
								Лп								0	#ДЕЛО/	#ДЕЛО/	#ДЕЛО/	#ДЕЛО/	#ДЕЛО/	#ДЕЛО/	#ДЕЛО/	#ДЕЛО/	#ДЕЛО/	#ДЕЛО/				#ДЕЛО/	#ДЕЛО/			
																ИТОГО	151	56%	0%	0%	0%	44%	0%	0%	0%	0%				44%				

Примечание – Показатели, не соответствующие таксационному описанию отмечаются «\*»

Исполнители работ по проведению лесопатологических обследований:

ФИО Руководитель ГКУ УР "Кезское лесничество" Стрелков Н.Л.  
 ФИО зам. Руководителя ГКУ УР "Кезское лесничество" Давыдов Н.А.  
 ФИО инженер о.з.л. ГКУ УР "Кезское лесничество" Дробинина А.Г.  
 ФИО лесничий ГКУ УР "Кезское лесничество" Мосов В.А.  
 Дата составления документа 28.07.2017 Телефон

подпись \_\_\_\_\_  
 подпись \_\_\_\_\_  
 подпись \_\_\_\_\_  
 подпись \_\_\_\_\_  
 8 341 58 3-26-40

**Ведомость перечета деревьев назначенных в рубку**

ВРЕМЕННАЯ ПРОБНАЯ ПЛОЩАДЬ № 1

Субъект Российской Федерации Удмуртская Республика  
Лесничество (лесопарк) Кезское  
Участковое лесничество Лесное  
Урочище (лесная дача) \_\_\_\_\_  
Квартал 127 . Выдел 19 . Площадь 4,1  
Номер очага вредных организмов \_\_\_\_\_  
Размер пробной площади 0,7 га.  
Таксационная характеристика:  
тип леса Ч ; состав 10е+б ; возраст 40  
бонитет 3 ; полнота 0,6 ;  
запас на га 90 ; возобновление подрост 10е, 15 лет, 1,5 т. Шт./га.

Время и причина ослабления лесного насаждения :  
2014 - 2015 год заселение короедом типографом





Тип очага вредных организмов: эпизодический, хронический (подчеркнуть).

Фаза развития очага вредных организмов: начальная, нарастания численности, собственно вспышка, кризис (подчеркнуть).

Состояние лесного насаждения, намечаемые мероприятия:

Состояние лесного насаждения средне ослабленное требуется проведение выборочной санитарной рубки

Исполнители работ по проведению лесопатологических обследований:

<u>Руководитель ГКУ УР "Кезское лесничество" Стрелков Н.Л.</u>	подпись	
<u>заместитель руководителя ГКУ УР "Кезское лесничество" Данилов Н.А.</u>	подпись	
<u>инженер о.з.л. ГКУ УР "Кезское лесничество" Дробинин А.Г.</u>	подпись	
<u>лесничий ГКУ УР "Кезское лесничество" Мосов В.А</u>	подпись	

## ВЕДОМОСТЬ ПЕРЕЧЕТА ДЕРЕВЬЕВ

Оборотная сторона

Порода: Ель

Ступени толщины, см	Количество деревьев по категориям состояния, шт.																	Всего деревьев по ступеням толщины	
	I	II	III	IV		V		VI			ветровал, бурелом			аварийные деревья			шт.	в т.ч. подлежат рубке, %	
				НЗ	З	НЗ	З	НЗ	З	О	НЗ	З	О	НЗ	З	О			
1	2	3	4	НЗ	3	НЗ	3	НЗ	3	О	НЗ	3	О	НЗ	3	О	18	19	
8																	0	#ДЕЛ/О!	
12																	0	#ДЕЛ/О!	
16	23						8										31	26	
20	16						14										30	47	
24	16						8										24	33	
28	26						22										48	46	
32	6						6										12	50	
36	3						3										6	50	
40																	0	#ДЕЛ/О!	
44																	0	#ДЕЛ/О!	
48																	0	#ДЕЛ/О!	
52																	0	#ДЕЛ/О!	
56																	0	#ДЕЛ/О!	
60																	0	#ДЕЛ/О!	
64																	0	#ДЕЛ/О!	
68																	0	#ДЕЛ/О!	
72																	0	#ДЕЛ/О!	
Итого, кол. дер.	90	0	0	0	0	0	61	0	0	0	0	0	0	0	0	0	151	40	
Итого, %	60	0	0	0	0	0	40	0	0	0	0	0	0	0	0	0			

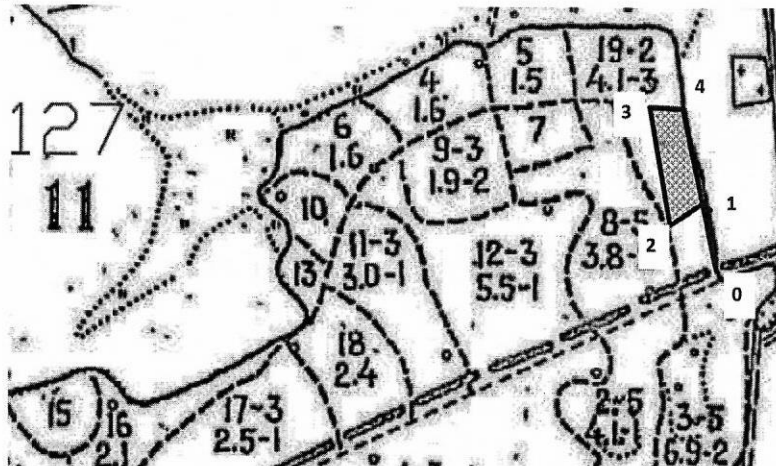
Примечание: НЗ - незаселенное, З - заселенное, О - отработанное вредителями.





Абрис участка

М 1:10000



Номера точек	Координаты	Румбы линий	Длина, м
0-1		сз-28	130
1-2	N 57°53'03,2" E 53°42'21,9"	юз- 40	80
2-3	N 57°53'02,1" E 53°42'17,9"	сз-12	160
3-4	N 57°53'06,8" E 53°42'18,3"	юв- 86	31
4-1	N 57°53'06,8" E 53°42'20,3"	юв- 28	120

Исполнитель работ по проведению лесопатологических обследований:

Руководитель ГКУ УР "Кезское лесничество" Стрелков Н.Л.      подпись

зам. руководителя ГКУ УР "Кезское лесничество" Данилов Н.А.      подпись

инженер о.з.л. ГКУ УР "Кезское лесничество" Дробинин А.Г.      подпись

лесничий ГКУ УР "Кезское лесничество" Мосов В.А      подпись

Дата составления документа

28.07.2017 г.

Телефон

34158 3-26-40