

УТВЕРЖДАЮ:

Первый заместитель министра –  
начальник управления лесного  
хозяйства министерства  
природных ресурсов и экологии  
Саратовской области

 Колдаев А.В.

« 25 » сентября 20 17 г.

**Акт  
лесопатологического обследования № 132/07**

лесных насаждений Вольского лесничества (лесопарка)

Саратовской области(субъект Российской Федерации)

Способ лесопатологического обследования: 1. Визуальный

2. Инструментальный

**Место проведения:**

Участковое лесничество	Урочище (дача)	Квартал (кварталы)	Выдел (выделы)	Площадь, га
1	2	3	4	5
Первомайское	–	57	1	43,0
Первомайское	–	57	11	3,3

Лесопатологическое обследование проведено на общей площади 46,3 га.

## 1. Визуальное лесопатологическое обследование.\*

Наземное

Дистанционное

1.1. На площади 46,3 га фактическая таксационная характеристика лесного насаждения соответствует (не соответствует) таксационному описанию (нужное подчеркнуть). Причины несоответствия: таксационное описание 1995 года.

Список участков с выявленными несоответствиями приведён в приложении 1 к настоящему Акту.

1.2. Лесные насаждения с нарушенной и утраченной устойчивостью выявлены на площади \_\_\_\_\_ га:

Участковое лесничество	Урочище (дача)	Площадь, га		Причина ослабления(гибели)
		с нарушенной устойчивостью	с утраченной устойчивостью	
1	2	3	4	5
Первомайское	–	0,0	0,0	–
Итого:		0,0	0,0	

Состояние обследованных лесных насаждений приведено в приложениях 1.1–1.4 к Акту в зависимости от метода проведения ЛПО.

1.3. В обследованных лесных участках прогнозируется:

Прогноз	Площадь, га
Ослабление лесных насаждений	0,0
Усыхание лесных насаждений различной степени	0,0
Развитие очагов вредных организмов	0,0

1.4. Обнаружено загрязнение лесного участка отходами и выбросами:

промышленными

бытовыми

Вид загрязнения	Размеры загрязнения			Объём, кбм	Площадь загрязнения, га
	длина, м	ширина, м	высота, м		
–	–	–	–	–	–
–	–	–	–	–	–
–	–	–	–	–	–

## ЗАКЛЮЧЕНИЕ

Оценка текущего санитарного и лесопатологического состояния лесных насаждений, назначенные профилактические мероприятия по защите лесов, агитационные мероприятия:

На площади 46,3 га санитарное состояние насаждений – удовлетворительное, насаждения устойчивые. Единично присутствуют деревья 6-й и 8-й категорий состояния. Назначение мероприятий не требуется.

Исполнитель работ по проведению лесопатологического обследования:

Ф.И.О. Афонькин А.А.

Подпись \_\_\_\_\_



\* Раздел включается в акт, в случае проведения лесопатологического обследования визуальным способом.

Приложение 1  
к акту лесопатологического обследования  
**Ведомость лесных участков с выявленными несоответствиями таксационным описаниям**

1	2	3	4	5	6	7	8	9	Таксационная характеристика										Заложено пробных площадей		
									10	11	12	13	14	15	16	17	18	19	20	21	
Источник данных	Год проведения лесосурейства	Номер квартала	Номер выдела	Площадь выдела, га	Целевое назначение лесов	Категория защитных лесов	Номер лесопатологического выдела	Площадь лесопатологического выдела, га	состав	порода	возраст, лет	средняя высота, м	средний диаметр, см	тип леса	тип условий местопрорастания	полнота	бонитет	запас, куб. м/га	количество, шт.	общая площадь, га	
ТО	1995	57	1	43.0	Защитные	противо-эрозионные леса	-	-	7Д2КЛЮ1ОС	Д	70	17	24	Дбм	С1_2	0.7	4	180	-	-	
Ф	2017	57	1	43.0	Защитные	противо-эрозионные леса	-	-	7Д2КЛЮ1ОС	Д	92	17	24	Дбм	С1_2	0.7	4	180	-	-	
ТО	1995	57	11	3.3	Защитные	противо-эрозионные леса	-	-	7ОС2ЛИП1Д	ОС	60	19	24	Дбм	С1_2	0.8	3	180	-	-	
Ф	2017	57	11	3.3	Защитные	противо-эрозионные леса	-	-	7ОС2ЛИП1Д	ОС	82	19	24	Дбм	С1_2	0.8	3	180	-	-	
<b>Итого:</b>				46.3																	

Примечание:


ТО - таксационные описания

Ф - фактическая характеристика лесного насаждения

Исполнитель работ по проведению лесопатологического обследования:

Ф.И.О. Афонькин А.А.

Подпись



Результаты проведения лесопатологического обследования лесных насаждений за август 2017 г.

Субъект Российской Федерации Саратовская область Лесничество (лесопарк) Вольское  
Участковое лесничество Первомайское Урочище (лесная дача) \_\_\_\_\_

Номер квартала	Номер выдела	Площадь выдела, га	Целевое назначение лесов	Категория защитных лесов	Номер лесопатологического выдела	Площадь лесопатологического выдела, га	Таксационная характеристика лесного насаждения									Число деревьев на пробе, шт	Распределение деревьев по категориям состояния, % от запаса										Признаки повреждения деревьев	Доля поврежденных деревьев, %	Причина ослабления, повреждения	Поджиг рубок, %	Вид	Площадь, га	Назначенные мероприятия											
							состав	порода	возраст*	средняя высота, м	средний диаметр, см	тип леса	полнота	бонитет	запас, куб. м/га		без признаков ослабления	ослабленные	сильно ослабленные усыхающие	усыхающие	свежий сухостой	старый сухостой	свежий ветровал	старый ветровал	свежий бурелом	старый бурелом								аварийные деревья										
57	11	3.3	Защитные	142			8	80С2ЛИП	ОС	25	12	10	ДБМ	0.8	3	50	17	18	19	6	10	0	0	2	0	1	0	2	23	24	25	26	27	28	114	112	101	19	630	-	-	-	-	
57	1	43	Защитные	142			8	7Д2МО1ОС	Д	92	17	24	ДБМ	0.7	4	180		81	7	9	0	0	3	0	0	0	0	0	0	0	0	0	0	133	121	131	19	830	-	-	-	-	-	-
									ОС									82	5	8	0	0	2	0	0	3							133	121	131	0		-	-	-	-	-	-	

Показатели, не соответствующие таксационному описанию отмечаются "\*\*"

Примечания:

Причины ослабления, повреждения:

630 - Внутривидовая конкуренция

830 - Засуха

Признаки повреждения деревьев:

112 - Усыхание от 1/4 до 1/2 ветвей в <1/3 длины кроны;

114 - Усыхание <3/4 ветвей в кроне прошлых лет

111 - Усыхание <1/4 ветвей в кроне прошлых лет

101 - Усыхание <1/4 ветвей в кроне свежее

133 - Усыхание вершины прошлых лет более 2/3 длины кроны;

142 - Противозрозийные леса

Назначенные мероприятия (вид):

370 - Инструментальное лесопатологическое обследование

Исполнитель работ по проведению лесопатологического обследования:

ФИО Афонкин А.А. Подпись \_\_\_\_\_

Дата составления документа 11.09.2017 Телефон 88452620015

# ВЫПИСКА ИЗ ГОСУДАРСТВЕННОГО ЛЕСНОГО РЕЕСТРА

на «15» сентября 2017г.

Орган государственной власти, осуществляющий ведение государственного лесного реестра на территории Саратовской области: **министерство природных ресурсов и экологии Саратовской области в лице первого заместителя министра - начальника управления лесного хозяйства Колдаева А.В.**

Правообладатель земель лесного фонда на территории Саратовской области: **министерство природных ресурсов и экологии Саратовской области** (согласно п. 11 Положения о министерстве природных ресурсов и экологии Саратовской области, утвержденного постановлением Правительства Саратовской области от 08 октября 2013 г. № 537-П «Вопросы министерства природных ресурсов и экологии Саратовской области» и п.п. 2 п.1 ст. 83 Лесного кодекса РФ)

**Заявитель: Министерство природных ресурсов и экологии Саратовской области** (во исполнении пункта 1.7 протокола совещания Департамента лесного хозяйства по Приволжскому федеральному округу, ФБУ «Рослесозащита» №01-05/3678 от 27.12.2016)

## Информация по запрашиваемому лесному участку:

Собственность: Российской Федерации

Категория земель: земли лесного фонда

## ХАРАКТЕРИСТИКА ЛЕСНОГО УЧАСТКА

Адрес (местоположение) лесного участка: Вольский район

Лесничество	Вольское
Участковое лесничество	Первомайское
Общая площадь, га	46,3
Категория лесов	Защитные
Категория защитности лесов	Ценные леса: противозерозионные леса
Возможный вид использования	Заготовка древесины

Таксационная характеристика лесного участка (по материалам лесоустройства 1995 г.):

№ квартала	№ выдела	Площадь, га	Состав	Возраст	Высота	Диаметр	Бонитет	Тип леса	ТУМ	Полнота	Запас м3/га
57	1	43	7ДНН2КЛО1ОС	70	17	24	4	ДБМ	С1_2	0,7	180
57	11	3,3	7ОС2ЛП1ДНН	60	19	24	3	ДБМ	С1_2	0,8	180
<b>Итого</b>		<b>46,3</b>									

Наименование, местонахождение юридического лица /ФИО физического лица/ - лесопользователя (арендатора)/Документы – договор аренды лесного участка **отсутствует**

(договор аренды лесного участка, постоянное (бессрочное) пользование лесным участком, договор безвозмездного срочного пользования лесным участком, реквизиты договора, срок пользования)

**Особые отметки: нет. Акт лесопатологического обследования № 132/07.**

Первый заместитель  
министра- начальник  
управления лесного  
хозяйства  
**Колдаев А.В.**

ФИО

15.09.2017

Дата

Подпись

МП



# Карта-схема расположения и границы лесного участка

## Саратовская область

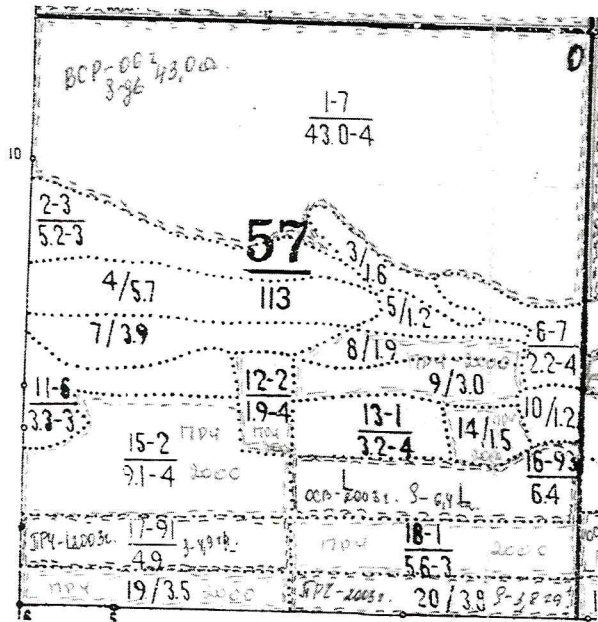
(субъект Российской Федерации, муниципальное образование)

Лесничество (лесопарк) **Вольское**

(название)

Участковое лесничество **Первомайское**, квартал **57**

(название)

Собственность - Российской Федерации;  
Масштаб \* 1:10 000

Первый заместитель  
министра- начальник  
управления лесного  
хозяйства  
**Колдаев А.В.**

ФИО

15.09.2017

Дата



Подпись


МП

\* Сведения, указанные в выписке, носят информационный характер и НЕ являются основанием для предоставления лесного участка в использование.

\*\* Для вычерчивания карты-схемы расположения лесного участка используются фрагменты картографических материалов лесоустройства: планшеты масштабom M 1:10000, планы лесных насаждений масштабom M 1:25000, карты-схемы лесничества или лесопарка масштабom M 1:100000.

УТВЕРЖДАЮ:

Первый заместитель министра –  
начальник управления лесного  
хозяйства министерства  
природных ресурсов и экологии  
Саратовской области

 Колдаев А.В.

«25» сентября 2014 г.

**Акт  
лесопатологического обследования № 133/07**

лесных насаждений Вольского лесничества (лесопарка)

Саратовской области(субъект Российской Федерации)

Способ лесопатологического обследования: 1. Визуальный

2. Инструментальный

**Место проведения:**

Участковое лесничество	Урочище (дача)	Квартал (кварталы)	Выдел (выделы)	Площадь, га
1	2	3	4	5
Первомайское	–	61	19	12,0
Первомайское	–	61	26	11,0
Первомайское	–	61	29	11,0

Лесопатологическое обследование проведено на общей площади 34,0 га.



## 1. Визуальное лесопатологическое обследование.\*

Наземное

Дистанционное

1.1. На площади 34,0 га фактическая таксационная характеристика лесного насаждения соответствует (не соответствует) таксационному описанию (нужное подчеркнуть). Причины несоответствия: таксационное описание 1995 года.

Список участков с выявленными несоответствиями приведён в приложении 1 к настоящему Акту.

1.2. Лесные насаждения с нарушенной и утраченной устойчивостью выявлены на площади \_\_\_\_\_ га:

Участковое лесничество	Урочище (дача)	Площадь, га		Причина ослабления(гибели)
		с нарушенной устойчивостью	с утраченной устойчивостью	
1	2	3	4	5
Первомайское	–	11,0	0,0	Засуха
Итого:		11,0	0,0	

Состояние обследованных лесных насаждений приведено в приложениях 1.1–1.4 к Акту в зависимости от метода проведения ЛПО.

1.3. В обследованных лесных участках прогнозируется:

Прогноз	Площадь, га
Ослабление лесных насаждений	11,0
Усыхание лесных насаждений различной степени	0,0
Развитие очагов вредных организмов	0,0

1.4. Обнаружено загрязнение лесного участка отходами и выбросами:

промышленными

бытовыми

Вид загрязнения	Размеры загрязнения			Объём, кбм	Площадь загрязнения, га
	длина, м	ширина, м	высота, м		
–	–	–	–	–	–
–	–	–	–	–	–
–	–	–	–	–	–

## ЗАКЛЮЧЕНИЕ

Оценка текущего санитарного и лесопатологического состояния лесных насаждений, назначенные профилактические мероприятия по защите лесов, агитационные мероприятия:


На площади 23,0 га санитарное состояние насаждений – удовлетворительное, насаждения устойчивые. Единично присутствуют деревья 6-й и 8-й категорий состояния. Назначение мероприятий не требуется.

Для обоснования и назначения мероприятий по предупреждению распространения вредных организмов рекомендуется проведение лесопатологического обследования инструментальным способом в насаждениях с нарушенной устойчивостью на площади 11,0 га.

Исполнитель работ по проведению лесопатологического обследования:

Ф.И.О. Афонькин А.А.

Подпись \_\_\_\_\_



\* Раздел включается в акт, в случае проведения лесопатологического обследования визуальным способом.

Приложение 1  
к акту лесопатологического обследования  
**Ведомость лесных участков с выявленными несоответствиями таксационным описаниям**

1	2	3	4	5	6	7	8	9	Таксационная характеристика											Заложено пробных площадей	
									10	11	12	13	14	15	16	17	18	19	20	21	
Источник данных	Год проведения лесосурьейства	Номер квартала	Номер выдела	Площадь выдела, га	Целевое назначение лесов	Категория защитных лесов	Номер лесопатологического выдела	Площадь лесопатологического выдела, га	состав	попоза	возраст, лет	средняя высота, м	средний диаметр, см	тип леса	тип условий местопрорастания	полнота	фонитет	запас, куб. м/га	количество, шт.	общая площадь, га	
ТО	1995	61	19	12.0	Защитные	противо-эрозионные леса	-	-	10С	С	50	15	16	Дпкл	Д1	0.8	2	180	-	-	
Ф	2017	61	19	12.0	Защитные	противо-эрозионные леса	-	-	10С	С	72	15	16	Дпкл	Д1	0.8	2	180	-	-	
ТО	1995	61	26	11.0	Защитные	противо-эрозионные леса	-	-	8Д2С	Д	60	14	18	Дпкл	Д1	0.7	4	130	-	-	
Ф	2017	61	26	11.0	Защитные	противо-эрозионные леса	-	-	8Д2С	Д	82	14	18	Дпкл	Д1	0.7	4	130	-	-	
ТО	1995	61	29	11.0	Защитные	противо-эрозионные леса	-	-	10Д	Д	55	13	14	Дпкл	Д1	0.7	4	120	-	-	
Ф	2017	61	29	11.0	Защитные	противо-эрозионные леса	-	-	10Д	Д	77	13	14	Дпкл	Д1	0.7	4	120	-	-	
				Итого:				34.0													

Примечание:  
ТО - таксационные описания  
Ф - фактическая характеристика лесного насаждения

Исполнитель работ по проведению лесопатологического обследования:

Ф.И.О. Афонькин А.А.

Подпись



Результаты проведения лесопатологического обследования лесных насаждений за август 2017 г.

Субъект Российской Федерации Саратовская область Лесничество (лесопарк) Вольское  
Участковое лесничество Первомайское Урочище (лесная дача) \_\_\_\_\_

Номер квартала	Номер выдела	Площадь выдела, га	Лесное назначение лесов	Категория защитных лесов	Номер лесопатологического выдела	Площадь лесопатологического выдела, га	Таксационная характеристика лесного насаждения										Распределение деревьев по категориям состояния, % от запаса										Признаки повреждения деревьев	Доля поврежденных деревьев, %	Причина ослабления, повреждения	Полжестит рубке, %	Назначенные мероприятия						
							состав	попорода	возраст*	средняя высота, м	средний диаметр, см	тип леса	плотота	бонитет	запас, куб. м/га	число деревьев на проб, шт	без признаков ослабления	ослабленные	сильно ослабленные усыхающие	усыхающие	свежий сухостой	старый сухостой	свежий ветровал	старый ветровал	свежий бурелом	старый бурелом					аварийные деревья	133	131	121	29	30	31
61	19	12	Защитные	142			8	9	10	11	12	13	14	15	16	17	18	19	20	21	22	23	24	25	26	27	28	133	131	121	29	30	31	32	33	34	
							10С	С	72	15	16	Длкл	0.8	2	180		77	8	10	0	0	3	0	2													
61	26	11	Защитные	142			8Д2С	Д	82	14	18	Длкл	0.7	4	130		70	10	12	0	0	8	0	0				133	121	131		30	830				
								С									70	10	15	0	0	4	0	1				133	131	121		30					
61	29	11	Защитные	142			10Д	Д	77	13	14	Длкл	0.7	4	120		75	10	10	0	0	5	0	0				133	131	121		25	830				

Показатели, не соответствующие таксационному описанию отмечаются "\*\*"

Примечания:

Причины ослабления, повреждения:

830 - Засуха

Признаки повреждения деревьев:

121 - Усыхание вершины свежее; <1/3 длины кроны;

131 - Усыхание вершины прошлых лет <1/3 длины кроны;

133 - Усыхание вершины прошлых лет более 2/3 длины кроны;

Категория защитных лесов:

142 - Противозероизонные леса

Назначенные мероприятия (вид):

370 - Инструментальное лесопатологическое обследование

Исполнитель работ по проведению лесопатологического обследования:

ФИО Афонькин А.А.

Подпись

11.09.2017

Дата составления документа \_\_\_\_\_ Телефон 88452620015

# ВЫПИСКА ИЗ ГОСУДАРСТВЕННОГО ЛЕСНОГО РЕЕСТРА

на « 15 » сентября 2017г.

Орган государственной власти, осуществляющий ведение государственного лесного реестра на территории Саратовской области: **министерство природных ресурсов и экологии Саратовской области в лице первого заместителя министра - начальника управления лесного хозяйства Колдаева А.В.**

Правообладатель земель лесного фонда на территории Саратовской области: **министерство природных ресурсов и экологии Саратовской области** (согласно п. 11 Положения о министерстве природных ресурсов и экологии Саратовской области, утвержденного постановлением Правительства Саратовской области от 08 октября 2013 г. № 537-П «Вопросы министерства природных ресурсов и экологии Саратовской области» и п.п. 2 п.1 ст. 83 Лесного кодекса РФ)

**Заявитель: Министерство природных ресурсов и экологии Саратовской области**  
(во исполнении пункта 1.7 протокола совещания Департамента лесного хозяйства по Приволжскому федеральному округу, ФБУ «Рослесозащита» №01-05/3678 от 27.12.2016)

## Информация по запрашиваемому лесному участку:

Собственность: Российской Федерации

Категория земель: земли лесного фонда

## ХАРАКТЕРИСТИКА ЛЕСНОГО УЧАСТКА

Адрес (местоположение) лесного участка: Вольский район

Лесничество	Вольское
Участковое лесничество	Первомайское
Общая площадь, га	34,0
Категория лесов	Защитные
Категория защитности лесов	Ценные леса: противозерозионные леса
Возможный вид использования	Заготовка древесины

Таксационная характеристика лесного участка (по материалам лесоустройства 1995 г.):

№ квартала	№ выдела	Площадь, га	Состав	Возраст	Высота	Диаметр	Бонитет	Тип леса	ТУМ	Полнога	Запас м3/га
61	19	12	10С	50	15	16	2	Дпкл	Д1	0,8	180
61	26	11	8ДНН2С	60	14	18	4	Дпкл	Д1	0,7	130
61	29	11	10ДНН	55	13	14	4	Дпкл	Д1	0,7	120
<b>Итого</b>		<b>34,0</b>									

Наименование, местонахождение юридического лица /ФИО физического лица/ - **лесопользователя (арендатора)/Документы – договор аренды лесного участка отсутствует**

(договор аренды лесного участка, постоянное (бессрочное) пользование лесным участком, договор безвозмездного срочного пользования лесным участком, реквизиты договора, срок пользования)

**Особые отметки: нет. Акт лесопатологического обследования № 133/07.**

Первый заместитель  
министра- начальник  
управления лесного  
хозяйства

**Колдаев А.В.**

ФИО

15.09.2017

Дата



## Карта-схема расположения и границы лесного участка Саратовская область

(субъект Российской Федерации, муниципальное образование)

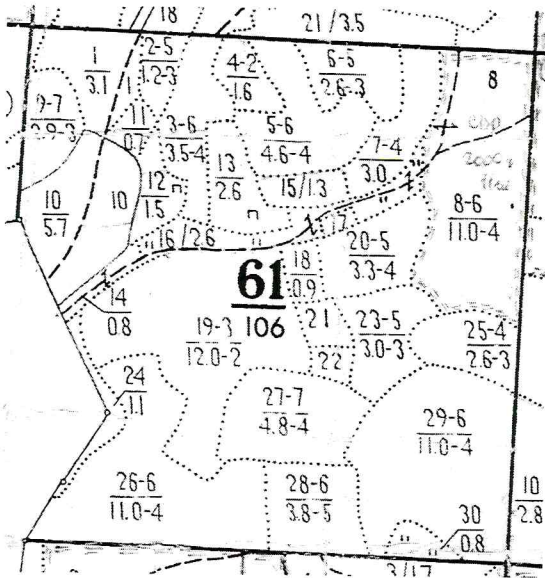
Лесничество (лесопарк) **Вольское**

(название)

Участковое лесничество **Первомайское**, квартал 61

(название)

Собственность - Российской Федерации;  
Масштаб \* 1:10 000



Первый заместитель  
министра- начальник  
управления лесного  
хозяйства  
**Колдаев А.В.**

ФИО

15.09.2018

Подпись

Дата

МП



\* Сведения, указанные в выписке, носят информационный характер и НЕ являются основанием для предоставления лесного участка в использование.

\*\* Для вычерчивания карты-схемы расположения лесного участка используются фрагменты картографических материалов лесоустройства: планшеты масштабом М 1:10000, планы лесных насаждений масштабом М 1:25000, карты-схемы лесничества или лесопарка масштабом М 1:100000.

УТВЕРЖДАЮ:

Первый заместитель министра –  
начальник управления лесного  
хозяйства министерства  
природных ресурсов и экологии  
Саратовской области

 Колдаев А.В.

« 25 » сентября 20 17 г.

**Акт  
лесопатологического обследования № 134/07**

лесных насаждений Вольского лесничества (лесопарка)

Саратовской области(субъект Российской Федерации)

Способ лесопатологического обследования: 1. Визуальный

2. Инструментальный

**Место проведения:**

Участковое лесничество	Урочище (дача)	Квартал (кварталы)	Выдел (выделы)	Площадь, га
1	2	3	4	5
Первомайское	–	62	1	11,0
Первомайское	–	62	4	8,0
Первомайское	–	62	5	15,0

Лесопатологическое обследование проведено на общей площади 34,0 га.

# 1. Визуальное лесопатологическое обследование.\*

Наземное

Дистанционное

1.1. На площади 34,0 га фактическая таксационная характеристика лесного насаждения соответствует (не соответствует) таксационному описанию (нужное подчеркнуть). Причины несоответствия: таксационное описание 1995 года.

Список участков с выявленными несоответствиями приведён в приложении 1 к настоящему Акту.

1.2. Лесные насаждения с нарушенной и утраченной устойчивостью выявлены на площади \_\_\_\_\_ га:

Участковое лесничество	Урочище (дача)	Площадь, га		Причина ослабления(гибели)
		с нарушенной устойчивостью	с утраченной устойчивостью	
1	2	3	4	5
Первомайское	—	0,0	0,0	—
Итого:		0,0	0,0	

Состояние обследованных лесных насаждений приведено в приложениях 1.1–1.4 к Акту в зависимости от метода проведения ЛПО.

1.3. В обследованных лесных участках прогнозируется:

Прогноз	Площадь, га
Ослабление лесных насаждений	0,0
Усыхание лесных насаждений различной степени	0,0
Развитие очагов вредных организмов	0,0

1.4. Обнаружено загрязнение лесного участка отходами и выбросами:

промышленными

бытовыми

Вид загрязнения	Размеры загрязнения			Объём, кбм	Площадь загрязнения, га
	длина, м	ширина, м	высота, м		
—	—	—	—	—	—
—	—	—	—	—	—
—	—	—	—	—	—



## ЗАКЛЮЧЕНИЕ


Оценка текущего санитарного и лесопатологического состояния лесных насаждений, назначенные профилактические мероприятия по защите лесов, агитационные мероприятия:

На площади 34,0 га санитарное состояние насаждений – удовлетворительное, насаждения устойчивые. Единично присутствуют деревья 6-й категорий состояния. Назначение мероприятий не требуется.

Исполнитель работ по проведению лесопатологического обследования:

Ф.И.О. Афонькин А.А.

Подпись \_\_\_\_\_



\* Раздел включается в акт, в случае проведения лесопатологического обследования визуальным способом.

Приложение 1  
к акту лесопатологического обследования  
**Ведомость лесных участков с выявленными несоответствиями таксационным описаниям**

1	2	3	4	5	6	7	8	9	Таксационная характеристика										Заложено пробных площадей			
									10	11	12	13	14	15	16	17	18	19	20	21		
Источник данных	Год проведения лесосурейтинга	Номер квартала	Номер выдела	Площадь выдела, га	Целевое назначение лесов	Категория защитных лесов	Номер лесопатологического выдела	Площадь лесопатологического выдела, га	состав	попорода	возраст, лет	средняя высота, м	средний диаметр, см	тип леса	тип условий местопрорастания	полнота	бонитет	запас, куб. м/га	количество, шт.	общая площадь, га		
ТО	1995	62	1	11.0	Защитные	противо-эрозионные леса	-	-	10Д	Д	55	13	18	Дпкл	Д1	0.8	4	140	-	-		
Ф	2017	62	1	11.0	Защитные	противо-эрозионные леса	-	-	10Д	Д	77	13	18	Дпкл	Д1	0.8	4	140	-	-		
ТО	1995	62	4	13.0	Защитные	противо-эрозионные леса	-	-	10Д	Д	60	14	20	Дпкл	Д1	0.6	4	110	-	-		
Ф	2017	62	4	13,0 (8,0)	Защитные	противо-эрозионные леса	-	-	10Д	Д	82	14	20	Дпкл	Д1	0.6	4	110	-	-		
ТО	1995	62	5	15.0	Защитные	противо-эрозионные леса	-	-	9Д1КЛЮ	Д	65	15	24	Дпкл	Д1	0.7	4	150	-	-		
Ф	2017	62	5	15.0	Защитные	противо-эрозионные леса	-	-	9Д1КЛЮ	Д	87	15	24	Дпкл	Д1	0.7	4	150	-	-		
				Итого:				39.0														

Примечание:


ТО - таксационные описания

Ф - фактическая характеристика лесного насаждения

Исполнитель работ по проведению лесопатологического обследования:

Ф.И.О. Афонькин А.А.

Подпись





# ВЫПИСКА ИЗ ГОСУДАРСТВЕННОГО ЛЕСНОГО РЕЕСТРА

на «15» сентября 2017г.

Орган государственной власти, осуществляющий ведение государственного лесного реестра на территории Саратовской области: **министерство природных ресурсов и экологии Саратовской области в лице первого заместителя министра - начальника управления лесного хозяйства Колдаева А.В.**

Правообладатель земель лесного фонда на территории Саратовской области: **министерство природных ресурсов и экологии Саратовской области** (согласно п. 11 Положения о министерстве природных ресурсов и экологии Саратовской области, утвержденного постановлением Правительства Саратовской области от 08 октября 2013 г. № 537-П «Вопросы министерства природных ресурсов и экологии Саратовской области» и п.п. 2 п.1 ст. 83 Лесного кодекса РФ)

**Заявитель: Министерство природных ресурсов и экологии Саратовской области** (во исполнении пункта 1.7 протокола совещания Департамента лесного хозяйства по Приволжскому федеральному округу, ФБУ «Рослесозащита» №01-05/3678 от 27.12.2016)

## Информация по запрашиваемому лесному участку:

Собственность: Российской Федерации

Категория земель: земли лесного фонда

## ХАРАКТЕРИСТИКА ЛЕСНОГО УЧАСТКА

Адрес (местоположение) лесного участка: Вольский район

Лесничество	Вольское
Участковое лесничество	Первомайское
Общая площадь, га	34,0
Категория лесов	Защитные
Категория защитности лесов	Ценные леса: противоэрозионные леса
Возможный вид использования	Заготовка древесины

Таксационная характеристика лесного участка (по материалам лесоустройства 1995 г.):

№ квартала	№ выдела	Площадь, га	Состав	Возраст	Высота	Диаметр	Бонитет	Тип леса	ТУМ	Полнота	Запас м3/га
62	1	11	10ДНН	55	13	18	4	Дпкл	Д1	0,8	140
62	ч4	8	10ДНН	60	14	20	4	Дпкл	Д1	0,6	110
62	5	15	9ДНН1КЛО	65	15	24	4	Дпкл	Д1	0,7	150
<b>Итого</b>		<b>34,0</b>									

Наименование, местонахождение юридического лица /ФИО физического лица/ - **лесопользователя (арендатора)/Документы – договор аренды лесного участка отсутствует**

(договор аренды лесного участка, постоянное (бессрочное) пользование лесным участком, договор безвозмездного срочного пользования лесным участком, реквизиты договора, срок пользования)

**Особые отметки: нет. Акт лесопатологического обследования № 134/07.**

Первый заместитель  
министра- начальник  
управления лесного  
хозяйства

**Колдаев А.В.**

ФИО

15.09.2017

Дата



МП

# Карта-схема расположения и границы лесного участка

## Саратовская область

(субъект Российской Федерации, муниципальное образование)

Лесничество (лесопарк) **Вольское**

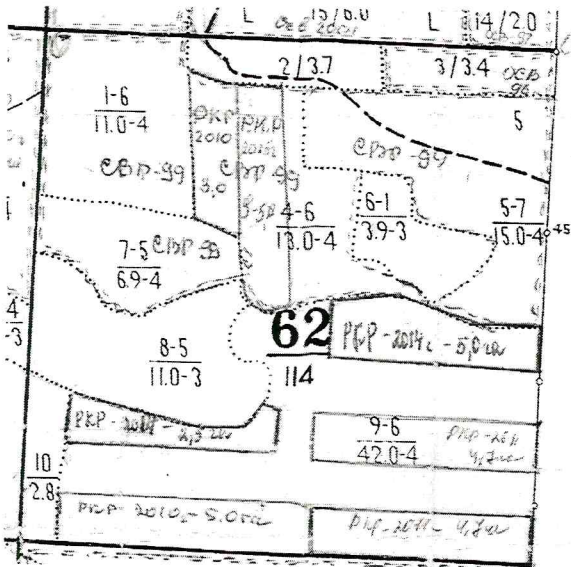
(название)

Участковое лесничество **Первомайское**, квартал 62

(название)

Собственность - Российской Федерации;

Масштаб \* 1:10 000



Первый заместитель  
министра- начальник  
управления лесного  
хозяйства  
**Колдаев А.В.**

ФИО

15.09.2017

Дата

Подпись

МП




\* Сведения, указанные в выписке, носят информационный характер и НЕ являются основанием для предоставления лесного участка в использование.

\*\* Для вычерчивания карты-схемы расположения лесного участка используются фрагменты картографических материалов лесоустройства: планшеты масштабом М 1:10000, планы лесных насаждений масштабом М 1:25000, карты-схемы лесничества или лесопарка масштабом М 1:100000.

УТВЕРЖДАЮ:

Первый заместитель министра –  
начальник управления лесного  
хозяйства министерства  
природных ресурсов и экологии  
Саратовской области

 Колдаев А.В.

« 25 » сентября 20 14 г.

**Акт  
лесопатологического обследования № 135/07**

лесных насаждений Вольского лесничества (лесопарка)

Саратовской области(субъект Российской Федерации)

Способ лесопатологического обследования: 1. Визуальный

2. Инструментальный

**Место проведения:**

Участковое лесничество	Урочище (дача)	Квартал (кварталы)	Выдел (выделы)	Площадь, га
1	2	3	4	5
Первомайское	–	74	1	7,9
Первомайское	–	74	2	5,2
Первомайское	–	74	4	7,6
Первомайское	–	74	6	15,0

Лесопатологическое обследование проведено на общей площади 35,7 га.

## 1. Визуальное лесопатологическое обследование.\*

Наземное

Дистанционное

1.1. На площади 35,7 га фактическая таксационная характеристика лесного насаждения соответствует (не соответствует) таксационному описанию (нужное подчеркнуть). Причины несоответствия: таксационное описание 1995 года.

Список участков с выявленными несоответствиями приведён в приложении 1 к настоящему Акту.

1.2. Лесные насаждения с нарушенной и утраченной устойчивостью выявлены на площади \_\_\_\_\_ га:

Участковое лесничество	Урочище (дача)	Площадь, га		Причина ослабления(гибели)
		с нарушенной устойчивостью	с утраченной устойчивостью	
1	2	3	4	5
Первомайское	–	0,0	0,0	–
Итого:		0,0	0,0	

Состояние обследованных лесных насаждений приведено в приложениях 1.1–1.4 к Акту в зависимости от метода проведения ЛПО.

1.3. В обследованных лесных участках прогнозируется:

Прогноз	Площадь, га
Ослабление лесных насаждений	0,0
Усыхание лесных насаждений различной степени	0,0
Развитие очагов вредных организмов	0,0

1.4. Обнаружено загрязнение лесного участка отходами и выбросами:

промышленными

бытовыми

Вид загрязнения	Размеры загрязнения			Объём, кубм	Площадь загрязнения, га
	длина, м	ширина, м	высота, м		
–	–	–	–	–	–
–	–	–	–	–	–
–	–	–	–	–	–

## ЗАКЛЮЧЕНИЕ


Оценка текущего санитарного и лесопатологического состояния лесных насаждений, назначенные профилактические мероприятия по защите лесов, агитационные мероприятия:

На площади 35,7 га санитарное состояние насаждений – удовлетворительное, насаждения устойчивые. Единично присутствуют деревья 6-й и 8-й категорий состояния. Назначение мероприятий не требуется.

Исполнитель работ по проведению лесопатологического обследования:

Ф.И.О. Афонькин А.А.

Подпись \_\_\_\_\_



\* Раздел включается в акт, в случае проведения лесопатологического обследования визуальным способом.



Приложение 1

к акту лесопатологического обследования

Ведомость лесных участков с выявленными несоответствиями таксационным описаниям

1	2	3	4	5	6	7	8	9	Таксационная характеристика										Заложено пробных площадей	
									10	11	12	13	14	15	16	17	18	19	20	21
Источник данных	Год проведения лесоустройства	Номер квартала	Номер выдела	Площадь выдела, га	Целевое назначение лесов	Категория защитных лесов	Номер лесопатологического выдела	Площадь лесопатологического выдела, га	состав	порода	возраст, лет	средняя высота, м	средний диаметр, см	тип леса	тип условий местопрорастания	полнота	бонитет	запас, куб. м/га	количество, шт.	общая площадь, га
ТО	1995	74	1	7.9	Защитные	противо-эрозионные леса	-	-	7ЛИП3ОС	ЛИП	35	12	12	Дбм	С1_2	0.9	3	140	-	-
Ф	2017	74	1	7.9	Защитные	противо-эрозионные леса	-	-	7ЛИП3ОС	ЛИП	57	12	12	Дбм	С1_2	0.9	3	140	-	-
ТО	1995	74	2	5.2	Защитные	противо-эрозионные леса	-	-	7ЛИП2Д1КЛО	ЛИП	55	14	20	Дбм	С1_2	0.5	4	100	-	-
Ф	2017	74	2	5.2	Защитные	противо-эрозионные леса	-	-	7ЛИП2Д1КЛО	ЛИП	77	14	20	Дбм	С1_2	0.5	4	100	-	-
ТО	1995	74	4	7.6	Защитные	противо-эрозионные леса	-	-	6ЛИП4ОС	ЛИП	40	12	14	Дбм	С1_2	0.8	4	120	-	-
Ф	2017	74	4	7.6	Защитные	противо-эрозионные леса	-	-	6ЛИП4ОС	ЛИП	62	12	14	Дбм	С1_2	0.8	4	120	-	-
ТО	1995	74	6	15.0	Защитные	противо-эрозионные леса	-	-	6ОС3ЛИП1Д	ОС	35	11	12	Дбм	С1_2	0.7	4	80	-	-

1	2	3	4	5	6	7	8	9	10	11	12	13	14	15	16	17	18	19	20	21
Ф	2017	74	6	15.0	Защитные	противо- эрозионные леса	-	-	60СЗЛИПД	ОС	57	11	12	Дбм	С1_2	0.7	4	80	-	-
Итого:				35.7																


Примечание:

ТО - таксационные описания

Ф - фактическая характеристика лесного насаждения

Исполнитель работ по проведению лесопатологического обследования:

Ф.И.О. Афонькин А.А.



Подпись



# ВЫПИСКА ИЗ ГОСУДАРСТВЕННОГО ЛЕСНОГО РЕЕСТРА

на « 15 » сентября 2017г.

Орган государственной власти, осуществляющий ведение государственного лесного реестра на территории Саратовской области: **министерство природных ресурсов и экологии Саратовской области в лице первого заместителя министра - начальника управления лесного хозяйства Колдаева А.В.**

Правообладатель земель лесного фонда на территории Саратовской области: **министерство природных ресурсов и экологии Саратовской области** (согласно п. 11 Положения о министерстве природных ресурсов и экологии Саратовской области, утвержденного постановлением Правительства Саратовской области от 08 октября 2013 г. № 537-П «Вопросы министерства природных ресурсов и экологии Саратовской области» и п.п. 2 п.1 ст. 83 Лесного кодекса РФ)

**Заявитель: Министерство природных ресурсов и экологии Саратовской области**  
(во исполнении пункта 1.7 протокола совещания Департамента лесного хозяйства по Приволжскому федеральному округу, ФБУ «Рослесозащита» №01-05/3678 от 27.12.2016)

## Информация по запрашиваемому лесному участку:

Собственность: Российской Федерации

Категория земель: земли лесного фонда

## ХАРАКТЕРИСТИКА ЛЕСНОГО УЧАСТКА

Адрес (местоположение) лесного участка: Вольский район

Лесничество	Вольское
Участковое лесничество	Первомайское
Общая площадь, га	35,7
Категория лесов	Защитные
Категория защитности лесов	Ценные леса: противэрозионные леса
Возможный вид использования	Заготовка древесины

Таксационная характеристика лесного участка (по материалам лесоустройства 1995 г.):

№ квартала	№ выдела	Площадь, га	Состав	Возраст	Высота	Диаметр	Бонитет	Тип леса	ТУМ	Полнота	Запас м3/га
74	1	7,9	7ЛПЗОС	35	12	12	3	ДБМ	С1_2	0,9	140
74	2	5,2	7ЛП2ДНН1КЛО	55	14	20	4	ДБМ	С1_2	0,5	100
74	4	7,6	6ЛП4ОС	40	12	14	4	ДБМ	С1_2	0,8	120
74	6	15	6ОС3ЛП1ДНН	35	11	12	4	ДБМ	С1_2	0,7	80
<b>Итого</b>		<b>35,7</b>									

Наименование, местонахождение юридического лица /ФИО физического лица/ - лесопользователя (арендатора)/Документы – договор аренды лесного участка **отсутствует**

(договор аренды лесного участка, постоянное (бессрочное) пользование лесным участком, договор безвозмездного срочного пользования лесным участком, реквизиты договора, срок пользования)

**Особые отметки: нет. Акт лесопатологического обследования № 135/07.**

Первый заместитель  
министра- начальник  
управления лесного  
хозяйства

**Колдаев А.В.**

ФИО

15.09.2017

Дата



# Карта-схема расположения и границы лесного участка

## Саратовская область

(субъект Российской Федерации, муниципальное образование)

Лесничество (лесопарк) **Вольское**

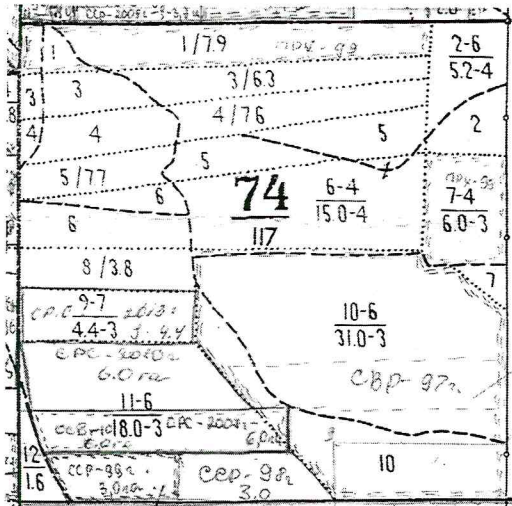
(название)

Участковое лесничество **Первомайское**, квартал 74

(название)

Собственность - Российской Федерации;

Масштаб \* 1:10 000



Первый заместитель  
министра- начальник  
управления лесного  
хозяйства

**Колдаев А.В.**

ФИО

15.09.2017

Дата

Подпись

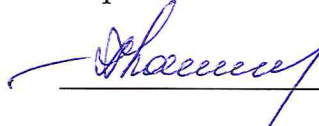


\* Сведения, указанные в выписке, носят информационный характер и НЕ являются основанием для предоставления лесного участка в использование.

\*\* Для вычерчивания карты-схемы расположения лесного участка используются фрагменты картографических материалов лесоустройства: планшеты масштабом М 1:10000, планы лесных насаждений масштабом М 1:25000, карты-схемы лесничества или лесопарка масштабом М 1:100000.

УТВЕРЖДАЮ:

Первый заместитель министра –  
начальник управления лесного  
хозяйства министерства  
природных ресурсов и экологии  
Саратовской области

 Колдаев А.В.

« 25 » сентября 20 17 г.

**Акт  
лесопатологического обследования № 136/07**

лесных насаждений Вольского лесничества (лесопарка)

Саратовской области(субъект Российской Федерации)

Способ лесопатологического обследования: 1. Визуальный

2. Инструментальный

**Место проведения:**

Участковое лесничество	Урочище (дача)	Квартал (кварталы)	Выдел (выделы)	Площадь, га
1	2	3	4	5
Первомайское	–	75	3	33,0
Первомайское	–	75	7	11,0

Лесопатологическое обследование проведено на общей площади 44,0 га.

## 1. Визуальное лесопатологическое обследование.\*

Наземное

Дистанционное

1.1. На площади 44,0 га фактическая таксационная характеристика лесного насаждения соответствует (не соответствует) таксационному описанию (нужное подчеркнуть). Причины несоответствия: таксационное описание 1995 года.

Список участков с выявленными несоответствиями приведён в приложении 1 к настоящему Акту.

1.2. Лесные насаждения с нарушенной и утраченной устойчивостью выявлены на площади \_\_\_\_\_ га:

Участковое лесничество	Урочище (дача)	Площадь, га		Причина ослабления(гибели)
		с нарушенной устойчивостью	с утраченной устойчивостью	
1	2	3	4	5
Первомайское	—	0,0	0,0	—
Итого:		0,0	0,0	

Состояние обследованных лесных насаждений приведено в приложениях 1.1–1.4 к Акту в зависимости от метода проведения ЛПО.

1.3. В обследованных лесных участках прогнозируется:

Прогноз	Площадь, га
Ослабление лесных насаждений	0,0
Усыхание лесных насаждений различной степени	0,0
Развитие очагов вредных организмов	0,0

1.4. Обнаружено загрязнение лесного участка отходами и выбросами:

промышленными

бытовыми

Вид загрязнения	Размеры загрязнения			Объём, кбм	Площадь загрязнения, га
	длина, м	ширина, м	высота, м		
—	—	—	—	—	—
—	—	—	—	—	—
—	—	—	—	—	—

## ЗАКЛЮЧЕНИЕ

Оценка текущего санитарного и лесопатологического состояния лесных насаждений, назначенные профилактические мероприятия по защите лесов, агитационные мероприятия:

На площади 44,0 га санитарное состояние насаждений – удовлетворительное, насаждения устойчивые. Единично присутствуют деревья 6-й категорий состояния. Назначение мероприятий не требуется.

Исполнитель работ по проведению лесопатологического обследования:

Ф.И.О. Афонькин А.А.

Подпись \_\_\_\_\_



\* Раздел включается в акт, в случае проведения лесопатологического обследования визуальным способом.



Приложение 1

к акту лесопатологического обследования

Ведомость лесных участков с выявленными несоответствиями таксационным описаниям

1	2	3	4	5	6	7	8	9	Таксационная характеристика										Заложено пробных площадей		
									10	11	12	13	14	15	16	17	18	19	20	21	
Источник данных	Год проведения лесосурейства	Номер квартала	Номер выдела	Площадь выдела, га	Целевое назначение лесов	Категория защитных лесов	Номер лесопатологического выдела	Площадь лесопатологического выдела, га	состав	порода	возраст, лет	средняя высота, м	средний диаметр, см	тип леса	тип условий местопрорастания	плотота	бонитет	запас, куб. м/га	количество, шт.	общая площадь, га	
ТО	1995	75	3	33.0	Защитные	противо-эрозионные леса	-	-	3ДЗКЛО4ЛИП	Д	30	10	10	Дбм	С1_2	0.7	4	80	-	-	
Ф	2017	75	3	33.0	Защитные	противо-эрозионные леса	-	-	3ДЗКЛО4ЛИП	Д	52	10	10	Дбм	С1_2	0.7	4	80	-	-	
ТО	1995	75	7	11.0	Защитные	противо-эрозионные леса	-	-	4ДСЛИП1КЛО	Д	35	10	10	Дбм	С1_2	0.7	4	80	-	-	
Ф	2017	75	7	11.0	Защитные	противо-эрозионные леса	-	-	4ДСЛИП1КЛО	Д	57	10	10	Дбм	С1_2	0.7	4	80	-	-	
				Итого:					44.0												

Примечание:


ТО - таксационные описания

Ф - фактическая характеристика лесного насаждения

Исполнитель работ по проведению лесопатологического обследования:

Ф.И.О. Афонькин А.А.

Подпись





# ВЫПИСКА ИЗ ГОСУДАРСТВЕННОГО ЛЕСНОГО РЕЕСТРА

на « 15 » сентября 2017г.

Орган государственной власти, осуществляющий ведение государственного лесного реестра на территории Саратовской области: **министерство природных ресурсов и экологии Саратовской области в лице первого заместителя министра - начальника управления лесного хозяйства Колдаева А.В.**

Правообладатель земель лесного фонда на территории Саратовской области: **министерство природных ресурсов и экологии Саратовской области** (согласно п. 11 Положения о министерстве природных ресурсов и экологии Саратовской области, утвержденного постановлением Правительства Саратовской области от 08 октября 2013 г. № 537-П «Вопросы министерства природных ресурсов и экологии Саратовской области» и п.п. 2 п.1 ст. 83 Лесного кодекса РФ)

**Заявитель: Министерство природных ресурсов и экологии Саратовской области**  
(во исполнении пункта 1.7 протокола совещания Департамента лесного хозяйства по Приволжскому федеральному округу, ФБУ «Рослесозащита» №01-05/3678 от 27.12.2016)

## Информация по запрашиваемому лесному участку:

Собственность: Российской Федерации

Категория земель: земли лесного фонда

## ХАРАКТЕРИСТИКА ЛЕСНОГО УЧАСТКА

Адрес (местоположение) лесного участка: Вольский район

Лесничество	Вольское
Участковое лесничество	Первомайское
Общая площадь, га	44,0
Категория лесов	Защитные
Категория защитности лесов	Ценные леса: противозерозийные леса
Возможный вид использования	Заготовка древесины

Таксационная характеристика лесного участка (по материалам лесоустройства 1995 г.):

№ квартала	№ выдела	Площадь, га	Состав	Возраст	Высота	Диаметр	Бонитет	Тип леса	ТУМ	Полнота	Запас м3/га
75	3	33	3ДННЗКЛО4ЛП	30	10	10	4	ДБМ	С1 2	0,7	80
75	7	11	4ДНН5ЛП1КЛО	35	10	10	4	ДБМ	С1 2	0,7	80
<b>Итого</b>		<b>44,0</b>									

Наименование, местонахождение юридического лица /ФИО физического лица/ - **лесопользователя (арендатора)/Документы – договор аренды лесного участка отсутствует**

(договор аренды лесного участка, постоянное (бессрочное) пользование лесным участком, договор безвозмездного срочного пользования лесным участком, реквизиты договора, срок пользования)

**Особые отметки: нет. Акт лесопатологического обследования № 136/07.**

Первый заместитель  
министра- начальник  
управления лесного  
хозяйства  
**Колдаев А.В.**

ФИО

Дата

15.09.2017

Подпись

МП



# Карта-схема расположения и границы лесного участка

## Саратовская область

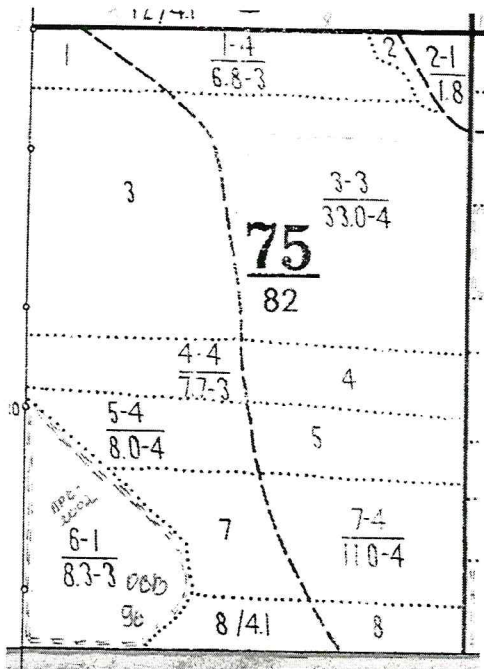
(субъект Российской Федерации, муниципальное образование)

Лесничество (лесопарк) **Вольское**

(название)

Участковое лесничество **Первомайское**, квартал **75**

(название)

Собственность - Российской Федерации;  
Масштаб \* 1:10 000

Первый заместитель  
министра- начальник  
управления лесного  
хозяйства  
**Колдаев А.В.**

ФИО

15.09.2017

Дата

Подпись

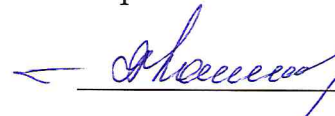


\* Сведения, указанные в выписке, носят информационный характер и НЕ являются основанием для предоставления лесного участка в использование.

\*\* Для вычерчивания карты-схемы расположения лесного участка используются фрагменты картографических материалов лесоустройства: планшеты масштабом М 1:10000, планы лесных насаждений масштабом М 1:25000, карты-схемы лесничества или лесопарка масштабом М 1:100000.

УТВЕРЖДАЮ:

Первый заместитель министра –  
начальник управления лесного  
хозяйства министерства  
природных ресурсов и экологии  
Саратовской области

 Колдаев А.В.  
« 25 » сентября 20 14 г.

**Акт  
лесопатологического обследования № 137/07**

лесных насаждений Вольского лесничества (лесопарка)

Саратовской области(субъект Российской Федерации)

Способ лесопатологического обследования: 1. Визуальный



2. Инструментальный



**Место проведения:**

Участковое лесничество	Урочище (дача)	Квартал (кварталы)	Выдел (выделы)	Площадь, га
1	2	3	4	5
Первомайское	–	76	1	5,5
Первомайское	–	76	6	5,5
Первомайское	–	76	7	9,6
Первомайское	–	76	9	8,2

Лесопатологическое обследование проведено на общей площади 28,8 га.

## 1. Визуальное лесопатологическое обследование.\*

Наземное

Дистанционное

1.1. На площади 28,8 га фактическая таксационная характеристика лесного насаждения соответствует (не соответствует) таксационному описанию (нужное подчеркнуть). Причины несоответствия: таксационное описание 1995 года.

Список участков с выявленными несоответствиями приведён в приложении 1 к настоящему Акту.

1.2. Лесные насаждения с нарушенной и утраченной устойчивостью выявлены на площади \_\_\_\_\_ га:

Участковое лесничество	Урочище (дача)	Площадь, га		Причина ослабления(гибели)
		с нарушенной устойчивостью	с утраченной устойчивостью	
1	2	3	4	5
Первомайское	–	0,0	0,0	–
Итого:		0,0	0,0	

Состояние обследованных лесных насаждений приведено в приложениях 1.1–1.4 к Акту в зависимости от метода проведения ЛПО.

1.3. В обследованных лесных участках прогнозируется:

Прогноз	Площадь, га
Ослабление лесных насаждений	0,0
Усыхание лесных насаждений различной степени	0,0
Развитие очагов вредных организмов	0,0

1.4. Обнаружено загрязнение лесного участка отходами и выбросами:

промышленными

бытовыми

Вид загрязнения	Размеры загрязнения			Объём, кубм	Площадь загрязнения, га
	длина, м	ширина, м	высота, м		
–	–	–	–	–	–
–	–	–	–	–	–
–	–	–	–	–	–

## ЗАКЛЮЧЕНИЕ


Оценка текущего санитарного и лесопатологического состояния лесных насаждений, назначенные профилактические мероприятия по защите лесов, агитационные мероприятия:

На площади 28,8 га санитарное состояние насаждений – удовлетворительное, насаждения устойчивые. Единично присутствуют деревья 6-й и 8-й категорий состояния. Назначение мероприятий не требуется.

Исполнитель работ по проведению лесопатологического обследования:

Ф.И.О. Афонькин А.А.

Подпись \_\_\_\_\_



\* Раздел включается в акт, в случае проведения лесопатологического обследования визуальным способом.

Приложение 1

к акту лесопатологического обследования

Ведомость лесных участков с выявленными несоответствиями таксационным описаниям

1	2	3	4	5	6	7	8	9	Таксационная характеристика										Заложено пробных площадей	
									10	11	12	13	14	15	16	17	18	19	20	21
Источники данных	Год проведения лесосурейств	Номер квартала	Номер выдела	Площадь выдела, га	Целевое назначение лесов	Категория защитных лесов	Номер лесопатологического выдела	Площадь лесопатологического выдела, га	состав	порода	возраст, лет	средняя высота, м	средний диаметр, см	тип леса	тип условий местопрорастания	полнота	бонитет	запас, куб. м/га	количество, шт.	общая площадь, га
ТО	1995	76	1	5.5	Защитные	противо-эрозионные леса	-	-	5Д3КЛО2ЛИП	Д	30	8	8	ДБМ	С1_2	0.6	4	50	-	-
Ф	2017	76	1	5.5	Защитные	противо-эрозионные леса	-	-	5Д3КЛО2ЛИП	Д	52	8	8	Дбм	С1_2	0.6	4	50	-	-
ТО	1995	76	6	5.5	Защитные	противо-эрозионные леса	-	-	8Д2КЛО	Д	35	11	12	Дпкл	Д1	0.7	4	100	-	-
Ф	2017	76	6	5.5	Защитные	противо-эрозионные леса	-	-	8Д2КЛО	Д	57	11	12	Дпкл	Д1	0.7	4	100	-	-
ТО	1995	76	7	9.6	Защитные	противо-эрозионные леса	-	-	3Д3КЛО2ЛИП2ОС	Д	30	8	8	Дбм	С1_2	0.8	4	80	-	-
Ф	2017	76	7	9.6	Защитные	противо-эрозионные леса	-	-	3Д3КЛО2ЛИП2ОС	Д	52	8	8	Дбм	С1_2	0.8	4	80	-	-
ТО	1995	76	9	8.2	Защитные	противо-эрозионные леса	-	-	4Д4КЛО2ЛИП	Д	30	10	10	Дпкл	Д1	0.7	4	100	-	-



1	2	3	4	5	6	7	8	9	10	11	12	13	14	15	16	17	18	19	20	21
Ф	2017	76	9	8.2	Защитные	противо- эрозионные леса	-	-	4Д4КЮ2ЛИП	Д	52	10	10	Дпкл	Д1	0.7	4	100	-	-
				Итого:	28.8															


Примечание:

ТО - таксационные описания

Ф - фактическая характеристика лесного насаждения

Исполнитель работ по проведению лесопатологического обследования:

Ф.И.О. Афонькин А.А.



Подпись

Результаты проведения лесопатологического обследования лесных насаждений за август 2017 г.

Субъект Российской Федерации Саратовская область Лесничество (лесопарк) Вольское  
 Участковое лесничество Первомайское Урочище (лесная дача)

1	2	3	4	5	6	7	Таксационная характеристика лесного насаждения										Распределение деревьев по категориям состояния, % от запаса										30	31	32	33	34					
							8	9	10	11	12	13	14	15	16	17	18	19	20	21	22	23	24	25	26	27						28	29	30		
Номер квартала	Номер выдела	Площадь выдела, га	Лесное назначение лесов	Категория защитных лесов	Номер лесопатологического выдела	Площадь лесопатологического выдела, га	состав	порода	возраст*	средняя высота, м	средний диаметр, см	тип леса	полнота	бонитет	запас, куб. м/га	число деревьев на пробе, шт	без признаков ослабления	ослабленные	сильно ослабленные усыхающие	усыхающие	свежий сухостой	старый сухостой	свежий ветровал	старый ветровал	свежий буреюм	старый буреюм	аварийные деревья	Признаки повреждения деревьев	Доля поврежденных деревьев, %	Причина ослабления, повреждения	Подлежит рубке, %	Вид	Назначенные мероприятия			
76	1	5.5	Защитные	142			5ДЗКЛО2ЛИП	Д	52	8	8	ДБМ	0.6	4	50	17	83	10	6	0	0	1	0	0	0	0	0	133	131	121	17	830		-		
76	6	5.5	Защитные	142			8Д2КЛО	Д	57	11	12	Дпкл	0.7	4	100		81	10	7	0	0	2	0	0	0	0	0	133	131	121	19	830		-		
76	7	9.6	Защитные	142			ЗДЗКЛО2ЛИП2ОС	Д ЛИП ОС	52	8	8	ДБМ	0.8	4	80		100	0	0	0	0	0	0	0	0	0	0	133	131	121	0	830		-		
76	9	8.2	Защитные	142			4Д4КЛО2ЛИП	Д КЛО ЛИП	52	10	10	Дпкл	0.7	4	100		84	8	7	0	0	1	0	0	0	0	0	133	131	121	16	830		-		
																	89	7	4	0	0	0	0	0	0	0	131	121		11						

Показатели, не соответствующие таксационному описанию отмечаются "\*" "

Примечания:

Причины ослабления, повреждения:

830 - Засуха

Признаки повреждения деревьев:

121- Усыхание вершины свежее; <1/3 длины кроны;

131 - Усыхание вершины прошлых лет <1/3 длины кроны;

133 - Усыхание вершины прошлых лет более 2/3 длины кроны;


Категория защитных лесов:

142 - Противозероционные леса

Назначенные мероприятия (вид):

370 - Инструментальное лесопатологическое обследование

Исполнитель работ по проведению лесопатологического обследования:

ФИО Афонькин А.А. Подпись 

Дата составления документа 11.09.2017 Телефон 88452620015

# ВЫПИСКА ИЗ ГОСУДАРСТВЕННОГО ЛЕСНОГО РЕЕСТРА

на «15» сентября 2017г.

Орган государственной власти, осуществляющий ведение государственного лесного реестра на территории Саратовской области: **министерство природных ресурсов и экологии Саратовской области в лице первого заместителя министра - начальника управления лесного хозяйства Колдаева А.В.**

Правообладатель земель лесного фонда на территории Саратовской области: **министерство природных ресурсов и экологии Саратовской области** (согласно п. 11 Положения о министерстве природных ресурсов и экологии Саратовской области, утвержденного постановлением Правительства Саратовской области от 08 октября 2013 г. № 537-П «Вопросы министерства природных ресурсов и экологии Саратовской области» и п.п. 2 п.1 ст. 83 Лесного кодекса РФ)

**Заявитель: Министерство природных ресурсов и экологии Саратовской области**  
(во исполнении пункта 1.7 протокола совещания Департамента лесного хозяйства по Приволжскому федеральному округу, ФБУ «Рослесозащита» №01-05/3678 от 27.12.2016)

## Информация по запрашиваемому лесному участку:

Собственность: Российской Федерации

Категория земель: земли лесного фонда

## ХАРАКТЕРИСТИКА ЛЕСНОГО УЧАСТКА

Адрес (местоположение) лесного участка: Вольский район

Лесничество	Вольское
Участковое лесничество	Первомайское
Общая площадь, га	28,8
Категория лесов	Защитные
Категория защитности лесов	Ценные леса: противозерозийные леса
Возможный вид использования	Заготовка древесины

Таксационная характеристика лесного участка (по материалам лесоустройства 1995 г.):

№ квартала	№ выдела	Площадь, га	Состав	Возраст	Высота	Диаметр	Бонитет	Тип леса	ТУМ	Полнота	Запас м3/га
76	1	5,5	5ДННЗКЛО2ЛП	30	8	8	4	ДБМ	С1 2	0,6	50
76	6	5,5	8ДНН2КЛО	35	11	12	4	Дпкл	Д1	0,7	100
76	7	9,6	3ДННЗКЛО2ЛП2ОС	30	8	8	4	ДБМ	С1 2	0,8	80
76	9	8,2	4ДНН4КЛО2ЛП	30	10	10	4	Дпкл	Д1	0,7	100
<b>Итого</b>		<b>28,8</b>									

Наименование, местонахождение юридического лица /ФИО физического лица/ - **лесопользователя (арендатора)/Документы – договор аренды лесного участка отсутствует**

(договор аренды лесного участка, постоянное (бессрочное) пользование лесным участком, договор безвозмездного срочного пользования лесным участком, реквизиты договора, срок пользования)

**Особые отметки: нет. Акт лесопатологического обследования № 137/07.**

Первый заместитель  
министра- начальник  
управления лесного  
хозяйства  
**Колдаев А.В.**

ФИО

Дата



МП

# Карта-схема расположения и границы лесного участка

## Саратовская область

(субъект Российской Федерации, муниципальное образование)

Лесничество (лесопарк) **Вольское**

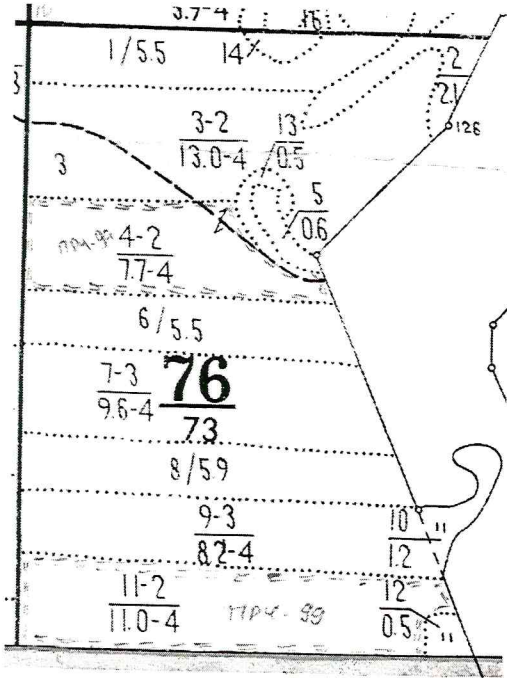
(название)

Участковое лесничество **Первомайское**, квартал 76

(название)

Собственность - Российской Федерации;

Масштаб \* 1:10 000



Первый заместитель  
министра- начальник  
управления лесного  
хозяйства

**Колдаев А.В.**

ФИО

15.09.2017

Дата

Подпись

МП




\* Сведения, указанные в выписке, носят информационный характер и НЕ являются основанием для предоставления лесного участка в использование.

\*\* Для вычерчивания карты-схемы расположения лесного участка используются фрагменты картографических материалов лесоустройства: планшеты масштабом М 1:10000, планы лесных насаждений масштабом М 1:25000, карты-схемы лесничества или лесопарка масштабом М 1:100000.

УТВЕРЖДАЮ:

Первый заместитель министра –  
начальник управления лесного  
хозяйства министерства  
природных ресурсов и экологии  
Саратовской области

 Колдаев А.В.

« 25 » сентября 20 17 г.

**Акт  
лесопатологического обследования № 138/07**

лесных насаждений Вольского лесничества (лесопарка)

Саратовской области(субъект Российской Федерации)

Способ лесопатологического обследования: 1. Визуальный



2. Инструментальный



**Место проведения:**

Участковое лесничество	Урочище (дача)	Квартал (кварталы)	Выдел (выделы)	Площадь, га
1	2	3	4	5
Первомайское	–	78	1	4,6
Первомайское	–	78	2	7,4
Первомайское	–	78	9	1,3
Первомайское	–	78	11	1,4
Первомайское	–	78	14	3,3
Первомайское	–	78	23	2,5

Лесопатологическое обследование проведено на общей площади 20,5 га.

## 1. Визуальное лесопатологическое обследование.\*

Наземное

Дистанционное

1.1. На площади 20,5 га фактическая таксационная характеристика лесного насаждения соответствует (не соответствует) таксационному описанию (нужное подчеркнуть). Причины несоответствия: таксационное описание 1995 года.

Список участков с выявленными несоответствиями приведён в приложении 1 к настоящему Акту.

1.2. Лесные насаждения с нарушенной и утраченной устойчивостью выявлены на площади \_\_\_\_\_ га:

Участковое лесничество	Урочище (дача)	Площадь, га		Причина ослабления(гибели)
		с нарушенной устойчивостью	с утраченной устойчивостью	
1	2	3	4	5
Первомайское	–	0,0	0,0	–
Итого:		0,0	0,0	

Состояние обследованных лесных насаждений приведено в приложениях 1.1–1.4 к Акту в зависимости от метода проведения ЛПО.

1.3. В обследованных лесных участках прогнозируется:

Прогноз	Площадь, га
Ослабление лесных насаждений	0,0
Усыхание лесных насаждений различной степени	0,0
Развитие очагов вредных организмов	0,0

1.4. Обнаружено загрязнение лесного участка отходами и выбросами:

промышленными

бытовыми

Вид загрязнения	Размеры загрязнения			Объём, кубм	Площадь загрязнения, га
	длина, м	ширина, м	высота, м		
–	–	–	–	–	–
–	–	–	–	–	–
–	–	–	–	–	–

## ЗАКЛЮЧЕНИЕ

Оценка текущего санитарного и лесопатологического состояния лесных насаждений, назначенные профилактические мероприятия по защите лесов, агитационные мероприятия:

На площади 20,5 га санитарное состояние насаждений – удовлетворительное, насаждения устойчивые. Единично присутствуют деревья 6-й категорий состояния. Назначение мероприятий не требуется.

Исполнитель работ по проведению лесопатологического обследования:

Ф.И.О. Афонькин А.А.

Подпись \_\_\_\_\_



\* Раздел включается в акт, в случае проведения лесопатологического обследования визуальным способом.

Приложение 1  
к акту лесопатологического обследования  
**Ведомость лесных участков с выявленными несоответствиями таксационным описаниям**

1	2	3	4	5	6	7	8	9	Таксационная характеристика										Заложено пробных площадей	
									10	11	12	13	14	15	16	17	18	19	20	21
Источник данных	Год проведения лесопроизводства	Номер квартала	Номер выдела	Площадь выдела, га	Целевое назначение лесов	Категория защитных лесов	Номер лесопатологического выдела	Площадь лесопатологического выдела, га	состав	порода	возраст, лет	средняя высота, м	средний диаметр, см	тип леса	тип условий местопрорастания	полнота	бонитет	запас, куб. м/га	количество, шт.	общая площадь, га
ТО	1995	78	1	4.6	Защитные	противо-эрозионные леса	-	-	10С	С	8	1	2	Дпкл	Д1	0.5	2	0	-	-
Ф	2017	78	1	4.6	Защитные	противо-эрозионные леса	-	-	10С	С	30	1	2	Дпкл	Д1	0.5	2	0	-	-
ТО	1995	78	2	7.4	Защитные	противо-эрозионные леса	-	-	10С	С	7	1	2	Дпкл	Д1	0.5	3	10	-	-
Ф	2017	78	2	7.4	Защитные	противо-эрозионные леса	-	-	10С	С	29	1	2	Дпкл	Д1	0.5	3	10	-	-
ТО	1995	78	9	1.3	Защитные	противо-эрозионные леса	-	-	10С	С	55	17	20	Дпкл	Д1	0.8	2	220	-	-
Ф	2017	78	9	1.3	Защитные	противо-эрозионные леса	-	-	10С	С	77	17	20	Дпкл	Д1	0.8	2	220	-	-
ТО	1995	78	11	1.4	Защитные	противо-эрозионные леса	-	-	10С	С	55	17	20	Дпкл	Д1	0.8	2	220	-	-



1	2	3	4	5	6	7	8	9	10	11	12	13	14	15	16	17	18	19	20	21
<b>Ф</b>	2017	78	11	1.4	Защитные	противо- эрозионные леса	-	-	10С	С	77	17	20	Дпкл	Дп	0.8	2	220	-	-
<b>ТО</b>	1995	78	14	3.3	Защитные	противо- эрозионные леса	-	-	8С2ЯЗ	С	30	7	8	Дпкл	Дп	0.7	4	60	-	-
<b>Ф</b>	2017	78	14	3.3	Защитные	противо- эрозионные леса	-	-	8С2ЯЗ	С	52	7	8	Дпкл	Дп	0.7	4	60	-	-
<b>ТО</b>	1995	78	23	2.5	Защитные	противо- эрозионные леса	-	-	9С1Д	С	29	8	10	Дпкл	Дп	0.8	3	70	-	-
<b>Ф</b>	2017	78	23	2.5	Защитные	противо- эрозионные леса	-	-	9С1Д	С	51	8	10	Дпкл	Дп	0.8	3	70	-	-
			Итого:	20.5																

Примечание:

ТО - таксационные описания

Ф - фактическая характеристика лесного насаждения

Исполнитель работ по проведению лесопатологического обследования:

Ф.И.О. Афонькин А.А.



Подпись



# ВЫПИСКА ИЗ ГОСУДАРСТВЕННОГО ЛЕСНОГО РЕЕСТРА

на «15» сентября 2017г.

Орган государственной власти, осуществляющий ведение государственного лесного реестра на территории Саратовской области: **министерство природных ресурсов и экологии Саратовской области в лице первого заместителя министра - начальника управления лесного хозяйства Колдаева А.В.**

Правообладатель земель лесного фонда на территории Саратовской области: **министерство природных ресурсов и экологии Саратовской области** (согласно п. 11 Положения о министерстве природных ресурсов и экологии Саратовской области, утвержденного постановлением Правительства Саратовской области от 08 октября 2013 г. № 537-П «Вопросы министерства природных ресурсов и экологии Саратовской области» и п.п. 2 п.1 ст. 83 Лесного кодекса РФ)

**Заявитель: Министерство природных ресурсов и экологии Саратовской области**  
(во исполнении пункта 1.7 протокола совещания Департамента лесного хозяйства по Приволжскому федеральному округу, ФБУ «Рослесозащита» №01-05/3678 от 27.12.2016)

## Информация по запрашиваемому лесному участку:

Собственность: Российской Федерации

Категория земель: земли лесного фонда

## ХАРАКТЕРИСТИКА ЛЕСНОГО УЧАСТКА

Адрес (местоположение) лесного участка: Вольский район

Лесничество	Вольское
Участковое лесничество	Первомайское
Общая площадь, га	20,5
Категория лесов	Защитные
Категория защитности лесов	Ценные леса: противозерозионные леса
Возможный вид использования	Заготовка древесины

Таксационная характеристика лесного участка (по материалам лесоустройства 1995 г.):

№ квартала	№ выдела	Площадь, га	Состав	Возраст	Высота	Диаметр	Бонитет	Тип леса	ТУМ	Полнота	Запас м3/га
78	1	4,6	10С	8	1	2	2	Дпкл	Д1	0,5	
78	2	7,4	10С	7	1	2	3	Дпкл	Д1	0,5	10
78	9	1,3	10С	55	17	20	2	Дпкл	Д1	0,8	220
78	11	1,4	10С	55	17	20	2	Дпкл	Д1	0,8	220
78	14	3,3	8С2ЯЗ	30	7	8	4	Дпкл	Д1	0,7	60
78	23	2,5	9С1ДНН	29	8	10	3	Дпкл	Д1	0,8	70
<b>Итого</b>		<b>20,5</b>									

Наименование, местонахождение юридического лица /ФИО физического лица/ - **лесопользователя (арендатора)/Документы – договор аренды лесного участка отсутствует**

(договор аренды лесного участка, постоянное (бессрочное) пользование лесным участком, договор безвозмездного срочного пользования лесным участком, реквизиты договора, срок пользования)

**Особые отметки: нет. Акт лесопатологического обследования № 138/07.**

Первый заместитель  
министра- начальник  
управления лесного  
хозяйства  
**Колдаев А.В.**

ФИО

15.09.2017 Подпись 

Дата

МП 

# Карта-схема расположения и границы лесного участка

## Саратовская область

(субъект Российской Федерации, муниципальное образование)

Лесничество (лесопарк) **Вольское**

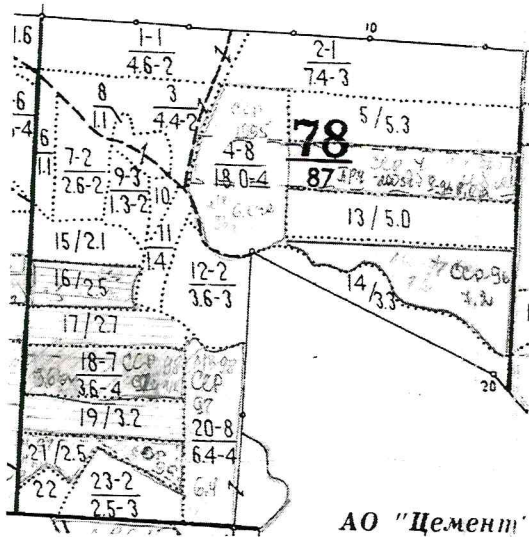
(название)

Участковое лесничество **Первомайское**, квартал 78

(название)

Собственность - Российской Федерации;

Масштаб \* 1:10 000



Первый заместитель  
министра- начальник  
управления лесного  
хозяйства

**Колдаев А.В.**

ФИО

15.09.2017

Дата



\* Сведения, указанные в выписке, носят информационный характер и НЕ являются основанием для предоставления лесного участка в использование.

\*\* Для вычерчивания карты-схемы расположения лесного участка используются фрагменты картографических материалов лесоустройства: планшеты масштабom М 1:10000, планы лесных насаждений масштабom М 1:25000, карты-схемы лесничества или лесопарка масштабom М 1:100000.