

УТВЕРЖДАЮ:

Первый заместитель министра-  
начальник управления лесного  
хозяйства министерства природных  
ресурсов и экологии Саратовской  
области

 Колдаев А.В.

« 06 » декабря 20 17

## Акт лесопатологического обследования № 033/04

лесных насаждений Балаковского лесничества (лесопарка)  
Саратовской области (субъект Российской Федерации)

Способ лесопатологического обследования: 1. Визуальный   
2. Инструментальный

### Место проведения

Участковое лесничество	Урочище (дача)	Квартал (кварталы)	Выдел (выделы)	Площадь, га
Духовницкое		40	12	4,8
Духовницкое		11	1	20
Духовницкое		13	4	12

Лесопатологическое обследование проведено на общей площади **36,8** га.

### 1. Визуальное лесопатологическое обследование.\*

Наземное  Дистанционное

36,8

1.1. На площади 36,8 га фактическая таксационная характеристика лесного насаждения

соответствует (не соответствует) таксационному описанию (нужное подчеркнуть). Причины несоответствия Давность лесоустройства

Список участков с выявленными несоответствиями приведён в приложении 1 к настоящему Акту.

1.2. Лесные насаждения с нарушенной и утраченной устойчивостью выявлены на площади 32,0 га:

Участковое лесничество	Урочище (дача)	Площадь, га		Причина ослабления (гибели)
		с нарушенной устойчивостью	с утраченной устойчивостью	
Духовницкое		32,0	0,0	Погодные условия
Итого		32,0	0,0	

Состояние обследованных лесных насаждений приведено в приложениях 1.1-1.4 к Акту в зависимости от метода проведения ЛПО.

1.3. В обследованных лесных участках прогнозируется:

Прогноз	Площадь, га
Ослабление лесных насаждений	0,0
Усыхание лесных насаждений различной степени	32,0
Развитие очагов вредных организмов	0,0

1.4. Обнаружено загрязнение лесного участка отходами и выбросами:

промышленными

бытовыми

Вид загрязнения	Размеры загрязнения			Объём, кубм	Площадь загрязнения, га
	длина, м	ширина, м	высота, м		
---	---	---	---	---	----

### ЗАКЛЮЧЕНИЕ

Оценка текущего санитарного и лесопатологического состояния лесных насаждений, назначенные профилактические мероприятия по защите лесов, агитационные мероприятия:

В результате лесопатологического обследования выявлено:

На площади 4,8 га санитарное состояние насаждений удовлетворительное, насаждение устойчивое, Единично присутствуют деревья 6-й категории состояния, Назначение мероприятий не требуется.

Назначенные мероприятия:

Для обоснования и назначения санитарных оздоровительных мероприятий по предупреждению распространения вредных организмов рекомендуется проведение лесопатологического обследования инструментальным способом в насаждениях с нарушенной устойчивостью на площади 12,0 га, и на площади 20 га провести дополнительное визуальное обследование для дальнейшего наблюдения за состоянием насаждения

Исполнитель работ по проведению лесопатологического обследования:

Милкин М.В.

ФИО

Подпись

\* Раздел включается в акт, в случае проведения лесопатологического обследования визуальным способом.

Ведомость лесных участков с выявленными несоответствиями таксационным описаниям

1	2	3	4	5	6	7	8	9	Таксационное описание										Заложено пробных площадей				
									Источник данных	Год проведения лесорейтинга	Номер квартала	Номер выдела	Площадь выдела, га	Целевое назначение лесов	Категория защитных лесов	Номер лесопатологического выдела	Площадь лесопатологического выдела	состав	порода	Возраст, лет	Средняя высота, м	Средний диаметр, см	Тип леса
ТО	1995	40	12	4,8	Защитные	Противопожарные	8Тч2Яз			10	11	12	13	14	15	16	17	18	19	20	21		
Ф	2017	40	12	4,8	Защитные	Противопожарные	8Тч2Яз		10	Тч	36	17	18	18	ДПКЛ	Д1	0,6	4	87				
										Яз		10	10	10									
ТО	1995	11	1	20	Защитные	Противопожарные	10С		10С	С	22	10	12	12	СРТР	В3	0,8	1	100				
										Яз		10	10	10									
Ф	2017	11	1	20	Защитные	Противопожарные	10С	20	10С	С	44	10	12	12	СРТР	В3	0,8	1	100				
										Яз		10	10	10									
ТО	1995	13	4	48	Защитные	Противопожарные	10С		10С	С	42	15	16	16	СРТР	В3	0,7	2	160				
										Яз		10	10	10									
Ф	2017	13	4	48	Защитные	Противопожарные	10С	12	10С	С	64	15	16	16	СРТР	В3	0,7	2	160				
										Яз		10	10	10									

Примечание:

ТО - таксационные описания  
Ф - фактическая характеристика лесного насаждения

Исполнитель работ по проведению лесопатологического обследования:

ФИО Милкин М.В. \_\_\_\_\_

подпись \_\_\_\_\_

Результаты проведения лесопатологического обследования за октябрь 2017 г.

(месяц)

Субъект Российской Федерации Саратовская область  
Участковое лесничество Духовницкое

Лесничество (лесопарк) Балаковское

Урочище (лесная дача) -----

Номер квартала	Номер выдела	Площадь выдела	Целевое назначение лесов	Категория защитных лесов (код)	Номер лесопатологического выдела	Площадь лесопатологического выдела, га	Таксационная характеристика										Распределение деревьев по категориям состояния, % от запаса										Признаки повреждения деревьев (код)	Доля поврежденных деревьев, %	Причина ослабления, повреждения (код)	Подлежит рубке, %	Назначенные мероприятия		
							состав	Порода	Возраст	Средняя высота, м	Средний диаметр, см	Тип леса	полнота	бонитет	Запас, куб. м/га	Число деревьев на проб, шт.	без признаков ослабления	ослабленные	Сильно ослабленные	усыхающие	Свежий сухой	Старый сухой	Свежий ветровал	Старый ветровал	Свежий бурелом	Старый бурелом					Аварийные деревья	111	112
1	2	3	4	5	6	7	8	9	10	11	12	13	14	15	16	17	18	19	20	21	22	23	24	25	26	27	28	29	30	31	32	33	34
40	12	4,8	защитные	142			8Тч2Яз	Тч, Яз	58	17	18	ДП	0,6	4	87	17	25	49	26	0	0	0	0	0	2	0	0						
11	1	20	защитные	142			10С	С	44	10	12	СР	0,8	1	100	58	24	24	14	0	0	0	0	0	1	0	0	111	5	820	371	20	
13	4	48	защитные	142			10С	С	64	15	16	СР	0,7	2	160	40	36	10	2	4	6	0	0	2	0	0	111	10	820	370	12		

Показатели, не соответствующие таксационному описанию отмечаются «\*»

**Примечание:**

Категория защитных лесов:

142- противозерозионные леса

Причина ослабления, повреждения:

820 – погодные условия

Признаки повреждения деревьев:

111-усыхание < ¼ ветвей в кроне прошлых лет;

112- усыхание от ¼ до ½ ветвей в кроне прошлых лет;

Исполнитель работ по проведению лесопатологического обследования:

ФИО Милкин М.В.

подпись



Дата составления документа 23.11.2017

Телефон (8453) 44-13-59

# ВЫПИСКА ИЗ ГОСУДАРСТВЕННОГО ЛЕСНОГО РЕЕСТРА

на «14» ноября 2017г.

Орган государственной власти, осуществляющий ведение государственного лесного реестра на территории Саратовской области: **министерство природных ресурсов и экологии Саратовской области в лице первого заместителя министра - начальника управления лесного хозяйства Колдаева А.В.**

Правообладатель земель лесного фонда на территории Саратовской области: **министерство природных ресурсов и экологии Саратовской области** (согласно п. 11 Положения о министерстве природных ресурсов и экологии Саратовской области, утвержденного постановлением Правительства Саратовской области от 08 октября 2013 г. № 537-П «Вопросы министерства природных ресурсов и экологии Саратовской области» и п.п. 2 п.1 ст. 83 Лесного кодекса РФ)

**Заявитель: Министерство природных ресурсов и экологии Саратовской области** (во исполнении пункта 1.7 протокола совещания Департамента лесного хозяйства по Приволжскому федеральному округу, ФБУ «Рослесозащита» №01-05/3678 от 27.12.2016)

## Информация по запрашиваемому лесному участку:

Собственность: Российской Федерации

Категория земель: земли лесного фонда

## ХАРАКТЕРИСТИКА ЛЕСНОГО УЧАСТКА

Адрес (местоположение) лесного участка: Духовницкий район

Лесничество	Балаковское
Участковое лесничество	Духовницкое
Общая площадь, га	36,8
Категория лесов	Защитные
Категория защитности лесов	Ценные леса: леса, расположенные в пустынных, полупустынных, лесостепных, лесотундровых зонах, степях, горах, кв.13; Ценные леса: леса, имеющие научное или историческое значение, кв.11; Леса, расположенные в водоохраных зонах, кв.40.
Возможный вид использования	Заготовка древесины

Таксационная характеристика лесного участка (по материалам лесоустройства 1995 г.):

№ квартала	№ выдела	Площадь, га	Состав	Возраст	Высота	Диаметр	Бонитет	Тип леса	ТУМ	Полнота	Запас, м3/га
11	1	20	10С+КЛЯ	22	10	12	1	СРТР	ВЗ	0,2	100
13	ч4	12	10С	42	15	16	2	СРТР	ВЗ	0,7	160
40	12	4,8	8ТЧ2ЯЗ	36	17	18	4	ДПКЛ	Д1	0,6	110
<b>Итого</b>		<b>36,8</b>									

Наименование, местонахождение юридического лица /ФИО физического лица/ - **лесопользователя (арендатора) / Документы – договор аренды лесного участка отсутствует**

(договор аренды лесного участка, постоянное (бессрочное) пользование лесным участком, договор безвозмездного срочного пользования лесным участком, реквизиты договора, срок пользования)

Особые отметки: нет. Акт лесопатологического обследования №033/04

Первый заместитель министра-  
начальник управления лесного  
хозяйства

**Колдаев А.В.**

ФИО

Дата

МП

14.11.2017

Подпись



# Карта-схема расположения и границы лесного участка

Саратовская область

(субъект Российской Федерации, муниципальное образование)

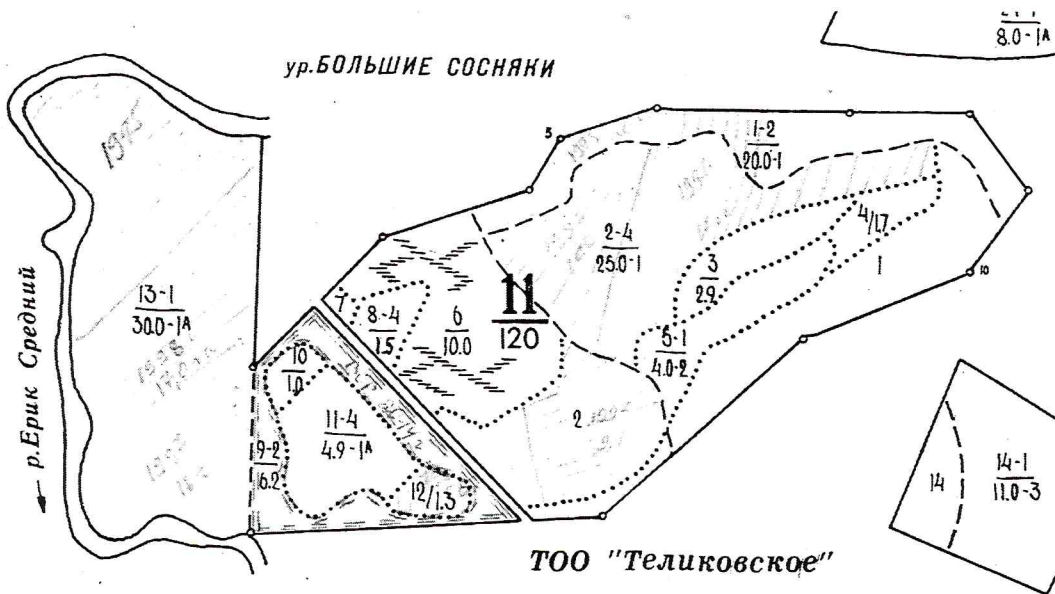
Лесничество (лесопарк) **Балаковское**

(название)

Участковое лесничество **Духовницкое, квартал 11**

(название)

Собственность - Российской Федерации;



Первый заместитель  
министра- начальник  
управления лесного  
хозяйства

**Колдаев А.В.**

ФИО

14.11.2017

Дата

Подпись



# Карта-схема расположения и границы лесного участка

## Саратовская область

(субъект Российской Федерации, муниципальное образование)

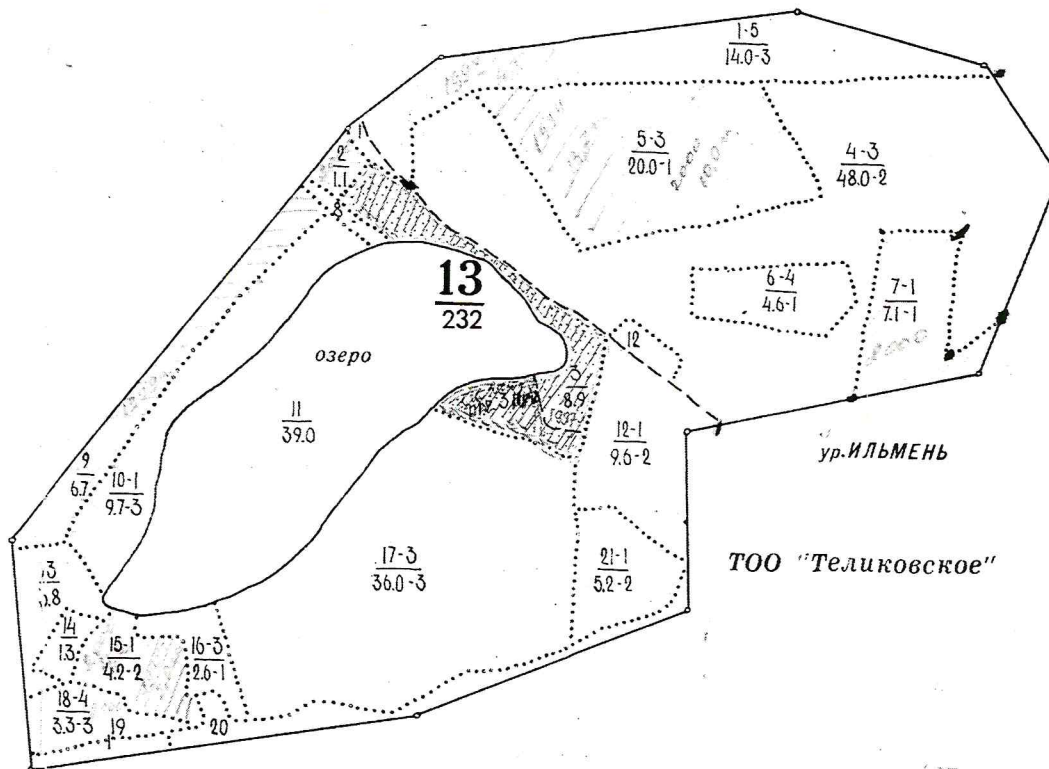
Лесничество (лесопарк) **Балаковское**

(название)

Участковое лесничество **Духовницкое, квартал 13**

(название)

Собственность - Российской Федерации;



Первый заместитель  
министра- начальник  
управления лесного  
хозяйства  
**Колдаев А.В.**

ФИО

14.11.2017

Дата

Подпись



# Карта-схема расположения и границы лесного участка

Саратовская область

(субъект Российской Федерации, муниципальное образование)

Лесничество (лесопарк) **Балаковское**

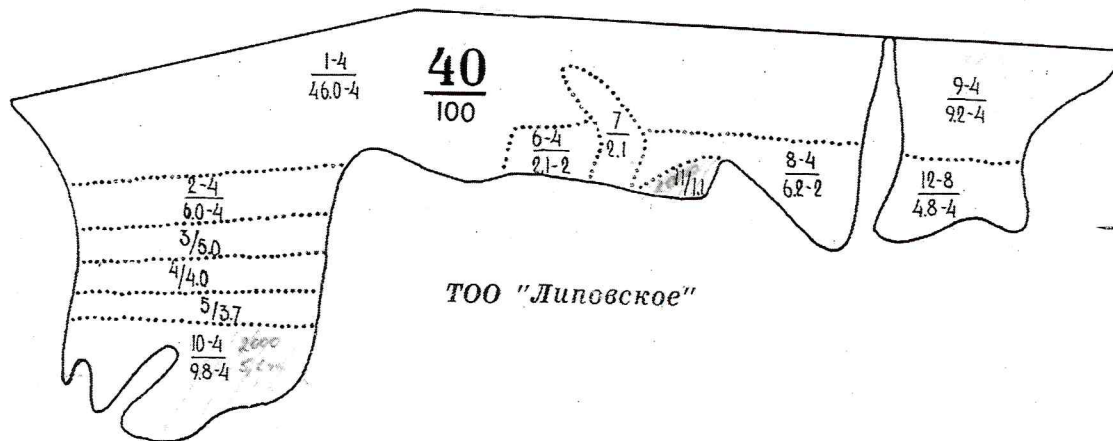
(название)

Участковое лесничество **Духовницкое**, квартал **40**

(название)

Собственность - Российской Федерации;

ТОО "Липовское"



Первый заместитель  
министра- начальник  
управления лесного  
хозяйства

**Колдаев А.В.**

ФИО

14.11.2017 Подпись

Дата





УТВЕРЖДАЮ:

Первый заместитель министра-  
начальник управления лесного  
хозяйства министерства природных  
ресурсов и экологии Саратовской  
области

 Колдаев А.В.

«06» декабря 20\_\_17

## Акт лесопатологического обследования № 034/04

лесных насаждений Балаковского лесничества (лесопарка)  
Саратовской области (субъект Российской Федерации)

Способ лесопатологического обследования: 1. Визуальный

2. Инструментальный

### Место проведения

Участковое лесничество	Урочище (дача)	Квартал (кварталы)	Выдел (выделы)	Площадь, га
Плехановское		57	8	0,8
Плехановское		57	9	1,9
Плехановское		57	10	12
Плехановское		31	1	1,9
Плехановское		31	2	1,9
Плехановское		31	3	1,3
Плехановское		31	4	1,4
Плехановское		31	5	1,3
Плехановское		31	6	1,5
Плехановское		31	7	3,6
Плехановское		31	8	2,4
Плехановское		31	9	0,9

Лесопатологическое обследование проведено на общей площади 30,9 га.

**1. Визуальное лесопатологическое обследование.\***

Наземное

Дистанционное

30,9

1.1. На площади \_\_\_\_\_ га фактическая таксационная характеристика лесного насаждения \_\_\_\_\_

соответствует (не соответствует) таксационному описанию (нужное подчеркнуть). Причины несоответствия Давность лесоустройства

Список участков с выявленными несоответствиями приведён в приложении 1 к настоящему Акту.

1.2. Лесные насаждения с нарушенной и утраченной устойчивостью выявлены на площади 18,9 га:

Участковое лесничество	Урочище (дача)	Площадь, га		Причина ослабления (гибели)
		с нарушенной устойчивостью	с утраченной устойчивостью	
Плехановское		2,7		Неблагоприятные условия произрастания
Плехановское		16,2	0,0	Переувлажнение почвы под воздействием почвенно-климатических факторов
Итого		18,9	0,0	

Состояние обследованных лесных насаждений приведено в приложениях 1.1-1.4 к Акту в зависимости от метода проведения ЛПО.

1.3. В обследованных лесных участках прогнозируется:

Прогноз	Площадь, га
Ослабление лесных насаждений	0,0
Усыхание лесных насаждений различной степени	18,9
Развитие очагов вредных организмов	0,0

промышленными


1.4. Обнаружено загрязнение лесного участка отходами и выбросами:

бытовыми

Вид загрязнения	Размеры загрязнения			Объём, кубм	Площадь загрязнения, га
	длина, м	ширина, м	высота, м		
---	---	---	---	---	----

**ЗАКЛЮЧЕНИЕ**

Оценка текущего санитарного и лесопатологического состояния лесных насаждений, назначенные профилактические мероприятия по защите лесов, агитационные мероприятия:

В результате лесопатологического обследования выявлено:

На площади 12,0 га состояние насаждений – удовлетворительное, насаждения устойчивые, Единично присутствуют деревья 6-й категории состояния, Назначение мероприятий не требуется.

Для обоснования и назначения санитарных оздоровительных мероприятий по предупреждению распространения вредных организмов рекомендуется проведение лесопатологического обследования инструментальным способом в насаждениях с нарушенной устойчивостью на площади 10,5 га.


На площади 8,4 га для наблюдения за состоянием насаждения необходимо проведение в дальнейшем визуального обследования

Исполнитель работ по проведению лесопатологического обследования:

Милкин М.В.

ФИО \_\_\_\_\_

Подпись \_\_\_\_\_



\* Раздел включается в акт, в случае проведения лесопатологического обследования визуальным способом.

Приложение 1  
К акту лесопатологического обследования  
Ведомость лесных участков с выявленными несоответствиями таксационным описаниям

Источник данных	Год проведения лесопроизводства	Номер квартала	Номер выдела	Площадь выдела, га	Целевое назначение лесов	Категория защитных лесов	Номер лесопатологического выдела	Площадь лесопатологического выдела	Таксационное описание										Заложено пробных площадей		
									состав	порода	возраст, лет	средняя высота, м	средний диаметр, см	тип леса	тип условий местопроизрастания	плотота	бонитет	запас, куб.м/га	количество, шт.	общая площадь, га	
1	2	3	4	5	6	7	8	9		10	11	12	13	14	15	16	17	18	19	20	21
ТО	1995	57	8	0,8	Защитные	Противоэрозионные леса	1		10С	С	62	20	24	СДТР	В2	0,8	1	280			
Ф	2017	57	8	0,8	Защитные	Противоэрозионные леса	1	0,8	10С	С	84	20	24	СДТР	В2	0,8	1	280			
ТО	1995	57	9	1,9	Защитные	Противоэрозионные леса			10С	С	62	20	24	СДТР	В2	0,6	1	210			
Ф	2017	57	9	1,9	Защитные	Противоэрозионные леса	1	1,9	10С	С	84	20	24	СДТР	В2	0,6	1	210			
ТО	1995	57	10	12	Защитные	Противоэрозионные леса			10С	С	15	5	6	СДТР	В2	0,4	2	20			
Ф	2017	57	10	12	Защитные	Противоэрозионные леса			10С	С	37	5	6	СДТР	В2	0,4	2	20			
ТО	1995	31	1	1,9	Защитные	Нерестовые полосы			10ДПН	Д	70	17	24	ДКЛТ	Д1П	0,6	4	150			
Ф	2017	31	1	1,9	Защитные	Нерестовые полосы	1	1,9	10ДПН	Д	92	17	24	ДКЛТ	Д1П	0,6	4	150			
ТО	1995	31	2	1,9	Защитные	Нерестовые полосы			10ДПН	Д	14	4	6	ДКЛ	Д2_3П	0,6	3	20			
Ф	2017	31	2	1,9	Защитные	Нерестовые полосы	1	1,9	10ДПН	Д	36	4	6	ДКЛ	Д2_3П	0,6	3	20			
ТО	1995	31	3	1,3	Защитные	Нерестовые полосы			10ДПН	Д	70	17	24	ДКЛТ	Д1П	0,6	4	150			
Ф	2017	31	3	1,3	Защитные	Нерестовые полосы	1	1,3	10ДПН	Д	92	17	24	ДКЛТ	Д1П	0,6	4	150			
ТО	1995	31	4	1,4	Защитные	Нерестовые полосы			10ДПН	Д	25	9	10	ДКЛ	Д2_3П	0,7	3	70			

Ф	2017	31	4	1,4	Защитны е	Нерестовые полосы	1	1,4	10ДПН	Д	47	9	10	ДКЛ	Д2_3П	0,7	3	70	
ТО	1995	31	5	1,3	Защитны е	Нерестовые полосы			10ДПН	Д	70	17	24	ДКЛТ	Д1П	0,6	4	150	
Ф	2017	31	5	1,3	Защитны е	Нерестовые полосы	1	1,3	10ДПН	Д	92	17	24	ДКЛТ	Д1П	0,6	4	150	
ТО	1995	31	6	1,5	Защитны е	Нерестовые полосы			10ДПН	Д	20	8	10	ДКЛ	Д2_3П	0,6	3	50	
Ф	2017	31	6	1,5	Защитны е	Нерестовые полосы	1	1,5	10ДПН	Д	42	8	10	ДКЛ	Д2_3П	0,6	3	50	
ТО	1995	31	7	3,6	Защитны е	Нерестовые полосы			10ДПН	Д	70	18	24	ДКЛ	Д2_3П	0,5	3	130	
Ф	2017	31	7	3,6	Защитны е	Нерестовые полосы	1	3,6	10ДПН	Д	92	18	24	ДКЛ	Д2_3П	0,5	3	130	
ТО	1995	31	8	2,4	Защитны е	Нерестовые полосы			10ДПН	Д	45	14	16	ДКЛ	Д2_3П	0,7	3	130	
Ф	2017	31	8	2,4	Защитны е	Нерестовые полосы	1	2,4	10ДПН	Д	67	14	16	ДКЛ	Д2_3П	0,7	3	130	
ТО	1995	31	9	0,9	Защитны е	Нерестовые полосы			10ДПН	Д	50	15	18	ДКЛ	Д2_3П	0,7	3	150	
Ф	2017	31	9	0,9	Защитны е	Нерестовые полосы	1	0,9	10ДПН	Д	72	15	18	ДКЛ	Д2_3П	0,7	3	150	

Примечание:


ТО - таксационные описания

Ф - фактическая характеристика лесного насаждения

Исполнитель работ по проведению лесопатологического обследования:

ФИО Милкин М.В.

подпись



Результаты проведения лесопатологического обследования за сентябрь 2017 г.  
(месяц)

Субъект Российской Федерации Саратовская область  
Участковое лесничество Плехановское

Лесничество (лесопарк) Балаковское  
Урочище (лесная дача) -----

Номер квартала	Номер выдела	Площадь выдела	Целевое назначение лесов	Категория защитных лесов (код)	Номер лесопатологического выдела	Площадь лесопатологического выдела, га	Таксационная характеристика										Число деревьев на пробе, шт.	Распределение деревьев по категориям состояния, % от запаса										Признаки повреждения деревьев (код)	Доля поврежденных деревьев, %	Причина ослабления, повреждения (код)	Подлежит рубке, %	Назначенные мероприятия	
							состав	Порода	Возраст	Средняя высота, м	Средний диаметр, см	Тип леса	полнота	бонитет	Запас, куб. м/га	без признаков ослабления		ослабленные	Сильно ослабленные	усыхающие	Свежий сухой	Старый сухой	Свежий ветровал	Старый ветровал	Свежий бурелом	Старый бурелом	Аварийные деревья					Вид	Площадь
1	2	3	4	5	6	7	8	9	10	11	12	13	14	15	16	17	18	19	20	21	22	23	24	25	26	27	28	29	30	31	32	33	34
57	8	0,8	защитные	142			10С	С	84	20	24	СД ТР	0,8	1	28	69	17	11	0	2	3	0	0	0	0	0	0	104	5	810	370	0,8	
57	9	1,9	защитные	142			10С	С	84	20	24	СД ТР	0,6	1	21	69	17	11	0	2	3	0	0	0	0	0	0	104	5	810	370	1,9	
57	10	12	защитные	142			10С	С	37	5	6	СД ТР	0,4	2	20	69	17	11	0	0	3	0	0	0	0	0	0	111	3	810	--	0,0	
31	1	1,9	защитные	149			10ДПН	Д	92	17	24	ДК ЛП	0,6	4	150	55	24	21	1	5	3	0	0	2	0	0	104	8	812	370	1,9		
31	2	1,9	защитные	149			10ДПВ	Д	36	4	6	ДК Л	0,6	3	20	48	30	14	2	4	4	0	0	3	0	0	0	104	8	812	370	1,9	
31	3	1,3	защитные	149			10ДПН	Д	92	17	24	ДК ЛП	0,6	4	150	62	17	10	3	6	2	0	0	2	0	0	0	104	8	812	370	1,3	
31	4	1,4	защитные	149			10ДПН	Д	47	9	10	ДК Л	0,7	3	70	49	22	20	2	5	2	0	0	1	0	0	0	104	7	812	370	1,4	



# ВЫПИСКА ИЗ ГОСУДАРСТВЕННОГО ЛЕСНОГО РЕЕСТРА

на « 14 » ноября 2017г.

Орган государственной власти, осуществляющий ведение государственного лесного реестра на территории Саратовской области: **министерство природных ресурсов и экологии Саратовской области в лице первого заместителя министра - начальника управления лесного хозяйства Колдаева А.В.**

Правообладатель земель лесного фонда на территории Саратовской области: **министерство природных ресурсов и экологии Саратовской области** (согласно п. 11 Положения о министерстве природных ресурсов и экологии Саратовской области, утвержденного постановлением Правительства Саратовской области от 08 октября 2013 г. № 537-П «Вопросы министерства природных ресурсов и экологии Саратовской области» и п.п. 2 п.1 ст. 83 Лесного кодекса РФ)

**Заявитель: Министерство природных ресурсов и экологии Саратовской области** (во исполнении пункта 1.7 протокола совещания Департамента лесного хозяйства по Приволжскому федеральному округу, ФБУ «Рослесозащита» №01-05/3678 от 27.12.2016)

## Информация по запрашиваемому лесному участку:

Собственность: Российской Федерации

Категория земель: земли лесного фонда

## ХАРАКТЕРИСТИКА ЛЕСНОГО УЧАСТКА

Адрес (местоположение) лесного участка: Балаковский район

Лесничество	Балаковское
Участковое лесничество	Плехановское
Общая площадь, га	30,9
Категория лесов	Защитные
Категория защитности лесов	Ценные леса: леса, имеющие научное или историческое значение, кв.57; Ценные леса: нерестоохранные полосы лесов, кв.31.
Возможный вид использования	Заготовка древесины

Таксационная характеристика лесного участка (по материалам лесоустройства 1995 г.):

№ квартала	№ выдела	Площадь, га	Состав	Возраст	Высота	Диаметр	Бонитет	Тип леса	ТУМ	Полнота	Запас, м3/га
57	8	0,8	10С	62	20	24	1	СДТР	В2	0,8	280
57	9	1,9	10С	62	20	24	1	СДТР	В2	0,6	210
57	10	12	10С	15	5	6	2	СДТР	В2	0,4	20
31	1	1,9	10ДПН	70	17	24	4	ДКЛТ	Д1П	0,6	150
31	2	1,9	10ДПВ	14	4	6	3	ДКЛ	Д2_3П	0,6	20
31	3	1,3	10ДПН	70	17	24	4	ДКЛТ	Д1П	0,6	150

31	4	1,4	10ДПН	25	9	10	3	ДКЛ	Д2_ЗП	0,7	70
31	5	1,3	10ДПН	70	17	24	4	ДКЛТ	Д1П	0,6	150
31	6	1,5	10ДПН	20	8	10	3	ДКЛ	Д2_ЗП	0,6	50
31	7	3,6	10ДПН	70	18	24	3	ДКЛ	Д2_ЗП	0,5	130
31	8	2,4	10ДПН	45	14	16	3	ДКЛ	Д2_ЗП	0,7	130
31	9	0,9	10ДПН	50	15	18	3	ДКЛ	Д2_ЗП	0,7	150
<b>Итого</b>		<b>30,9</b>									

Наименование, местонахождение юридического лица /ФИО физического лица/ - **лесопользователя (арендатора) / Документы – договор аренды лесного участка**

(договор аренды лесного участка, постоянное (бессрочное) пользование лесным участком, договор безвозмездного срочного пользования лесным участком, реквизиты договора, срок пользования)

Номер договора / Дата заключения договора	Наименование лесопользователя	Кадастровый номер лесного участка	Номер учётной записи в ГЛР	Площадь участка, га	Местоположение (участковые лесничества, урочища, номера кварталов и выделов)
№ 116/О от 29.03.2013	ООО "Управляющая компания холдинга "Волгопромгаз"	64:05:000000:15543; 64:05:000000:15545; 64:05:000000:15540; 64:05:000000:15542; 64:05:000000:15539; 64:05:000000:15544; 64:05:260401:82	89-2013-02, 88-2013-02, 90-2013-02, 85-2013-02, 86-2013-02, 97-2013-02, 101-2014-11, 102-2014-11, 103-2014-11, 104-2014-11	536,0000	Плехановское уч.л-во:1) кв.58,в.39; 2)кв.58 в., 12,19,25; 3)кв.58а,в.1; 4)кв.57а,в.3, 5)кв.57,в.10,12; 6) кв.57, в.4; 9)кв.57,в.1-3,5-9,11,13-32, ч.в.4,10,12; кв.57а,в.1,2,4, ч.в.3, кв.58, в.1-11,13-18,20,24,26-38, 40-46, ч.в.12,19,25,39, кв.58а, в.2, ч.в.1

Особые отметки: памятник природы «Сосновые насаждения у с. Плеханы» (кв.58).

Примечание: к акту лесопатологического обследования лесного участка №034/04.

Первый заместитель министра-начальник управления лесного хозяйства

**Колдаев А.В.**

ФИО

14.11.2017

Дата



Подпись

МП



# Карта-схема расположения и границы лесного участка Саратовская область

(субъект Российской Федерации, муниципальное образование)

Лесничество (лесопарк) **Балаковское**

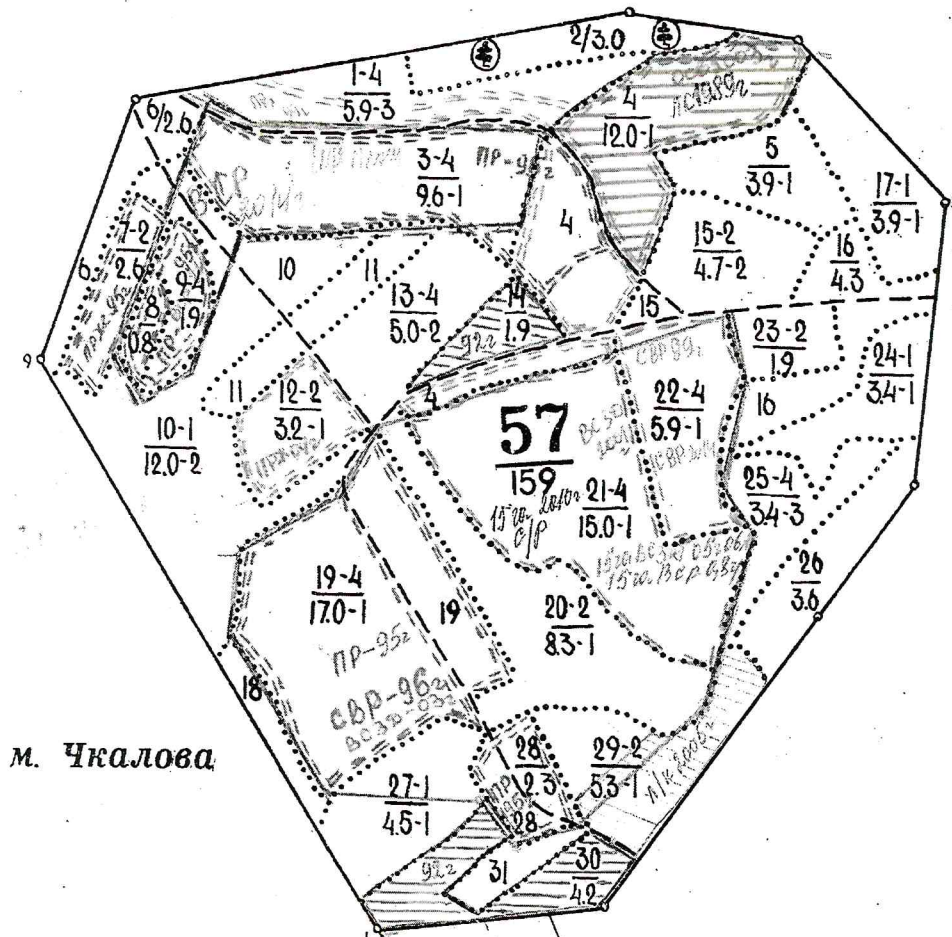
(название)

Участковое лесничество **Плехановское, квартал 57**

(название)

Собственность - Российской Федерации;

**ур. АЛЕКСЕЕВСКОЕ**



м. Чкалова

Первый заместитель  
министра- начальник  
управления лесного  
хозяйства  
**Колдаев А.В.**

ФИО

14.11.2017

Дата



Подпись

М.П.

**Карта-схема расположения и границы лесного участка**  
**Саратовская область**

(субъект Российской Федерации, муниципальное образование)

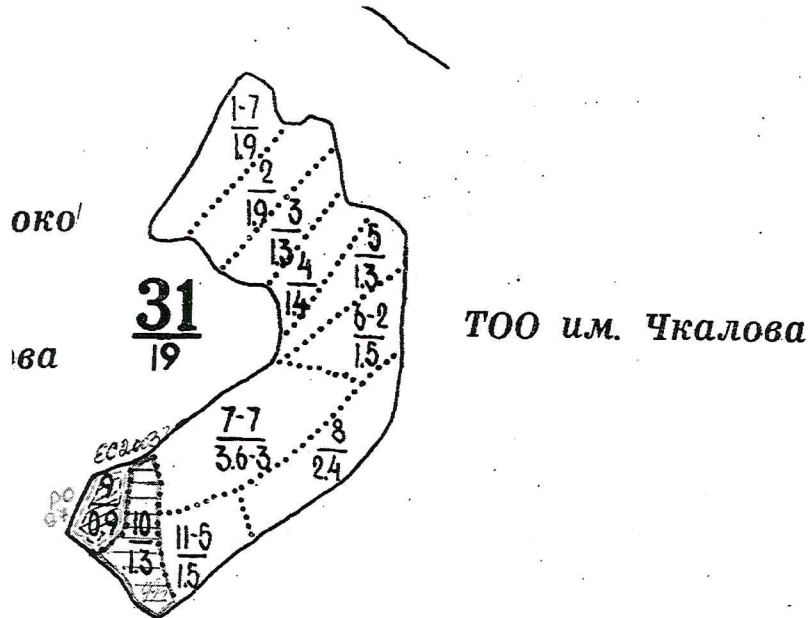
Лесничество (лесопарк) **Балаковское**

(название)

Участковое лесничество **Плехановское**, квартал **31**

(название)

Собственность - Российской Федерации;



Первый заместитель  
министра- начальник  
управления лесного  
хозяйства  
**Колдаев А.В.**

ФИО

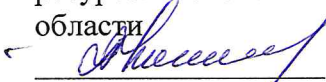
14.11.2017

Дата



УТВЕРЖДАЮ:

Первый заместитель министра-  
начальник управления лесного  
хозяйства министерства природных  
ресурсов и экологии Саратовской  
области

 Колдаев А.В.

«06» декабря 20\_\_17

## Акт лесопатологического обследования № 035/04

лесных насаждений Балаковского лесничества (лесопарка)  
Саратовской области (субъект Российской Федерации)

Способ лесопатологического обследования: 1. Визуальный

<input checked="" type="checkbox"/>
<input type="checkbox"/>

2. Инструментальный

### Место проведения

Участковое лесничество	Урочище (дача)	Квартал (кварталы)	Выдел (выделы)	Площадь, га
Балаковское		23	17	6,0
Балаковское		47	27	14,0
Балаковское		47	21	6,1
Балаковское		22	2	4,7
Балаковское		92	3	15,5
Балаковское		102	2	0,4
Балаковское		102	3	4,6
Балаковское		103	1	31

Лесопатологическое обследование проведено на общей площади **82,3** га.

### 1. Визуальное лесопатологическое обследование.\*

Наземное

Дистанционное

**82,3**

1.1. На площади \_\_\_\_\_ га фактическая таксационная характеристика лесного насаждения

соответствует (не соответствует) таксационному описанию (нужное подчеркнуть). Причины несоответствия Давность лесоустройства

Список участков с выявленными несоответствиями приведён в приложении 1 к настоящему Акту.

1.2. Лесные насаждения с нарушенной и утраченной устойчивостью выявлены на площади 16,5 га:

Участковое лесничество	Урочище (дача)	Площадь, га		Причина ослабления (гибели)
		с нарушенной устойчивостью	с утраченной устойчивостью	
Балаковское		15,0	0,0	Погодные условия
Балаковское		1,5	0,0	Переувлажнение почвы
Итого		16,5	0,0	

Состояние обследованных лесных насаждений приведено в приложениях 1.1-1.4 к Акту в зависимости от метода проведения ЛПО.

1.3. В обследованных лесных участках прогнозируется:

Прогноз	Площадь, га
Ослабление лесных насаждений	0,0
Усыхание лесных насаждений различной степени	16,5
Развитие очагов вредных организмов	0,0

1.4. Обнаружено загрязнение лесного участка отходами и выбросами:

промышленными

бытовыми

Вид загрязнения	Размеры загрязнения			Объём, кубм	Площадь загрязнения, га
	длина, м	ширина, м	высота, м		
---	---	---	---	---	----

### ЗАКЛЮЧЕНИЕ

Оценка текущего санитарного и лесопатологического состояния лесных насаждений, назначенные профилактические мероприятия по защите лесов, агитационные мероприятия:

В результате лесопатологического обследования выявлено:

На площади 65,8 га состояние насаждений – удовлетворительное, насаждения устойчивые, Единично присутствуют деревья 6-й категории состояния, Назначение мероприятий не требуется.

Назначенные мероприятия:

Для обоснования и назначения санитарных оздоровительных мероприятий по предупреждению распространения вредных организмов рекомендуется проведение лесопатологического обследования инструментальным способом в насаждениях с нарушенной устойчивостью на площади 16,5 га.

Исполнитель работ по проведению лесопатологического обследования:

Милкин М.В.

ФИО \_\_\_\_\_

Подпись \_\_\_\_\_

\* Раздел включается в акт, в случае проведения лесопатологического обследования визуальным способом.

Приложение 1  
К акту лесопатологического обследования

Ведомость лесных участков с выявленными несоответствиями таксационным описаниям

Источник данных	Год проведения лесоустройства	Номер квартала	Номер выдела	Площадь выдела, га	Целевое назначение лесов	Категория защитных лесов	Номер лесопатологического выдела	Площадь лесопатологического выдела	Таксационное описание										Заложено пробных площадей	
									Источники данных	Средняя высота, м	Возраст, лет	Средний диаметр, см	Тип леса	Тип условий местопроизрастания	Плотность	Бонитет	Запас, куб.м/га	Количество, шт.	Общая площадь, га	
1	2	3	4	5	6	7	8	9	10	11	12	13	14	15	16	17	18	19	20	21
ТО	1995	23	17	12	Защитные	Лесопарк овая зона	8		10ДПН	Д	65	16	24	ДКЛ	Д2_3П	0,5	4	120		
Ф	2017	23	17	12	Защитные	Лесопарк овая зона			10ДПН	Д	87	16	24	ДКЛ	Д2_3П	0,5	4	120		
ТО	1995	47	27	14	Защитные	Лесопарк овая зона			6ДПН 2ЯЗ2Б	Д Я Б	13	1		ДКЛ	Д2_3П	0,4	5			
Ф	2017	47	27	14	Защитные	Лесопарк овая зона			6ДПН 2ЯЗ2Б	Д Я Б	35	1		ДКЛ	Д2_3П	0,4	5			
ТО	1995	47	21	6,1	Защитные	Лесопарк овая зона			8ДЛ 2ОС	Д Ос	25	7	6	ДКЛ	Д2_3П	0,6	4	31		
Ф	2017	47	21	6,1	Защитные	Лесопарк овая зона			8ДЛ 2ОС	Д Ос	47	7	6	ДКЛ	Д2_3П	0,6	4	31		
ТО	1995	22	2	4,7	Защитные	Лесопарк овая зона			8ДП 2ОС	Д Ос	65	16	24	ДКЛ	Д2_3П	0,6	4	113		
Ф	2017	22	2	4,7	Защитные	Лесопарк овая зона	1	1,5	8ДЛ 2ОС	Д Ос	87	16	24	ДКЛ	Д2_3П	0,6	4	113		
ТО	1995	92	3	25	Защитные	Особо ценные лесные			10ДБН	Д	55	10	14	ДОСТ	СО_1	0,5	5	60		

Ф	2017	92	3	25	Защитные	массивы Особо ценные лесные массивы	1	5	10ДБН	Д	77	10	14	ДОСТ	СО_1	0,5	5	60		
ТО	1995	102	2	0,4	защитные	Государственные защитные лесные полосы Не покрыта лесом площадь														
Ф	1995	102	2	0,4	защитные	Государственные защитные лесные полосы Не покрыта лесом площадь														
ТО	1995	102	3	4,6	Защитные	Государственные защитные лесные полосы					Б	32	11	8	ДПКЛ	Д1	0,7	2	35 13 12	
											Д									
											Яз									
Ф	2017	102	3	4,6	Защитные	Государственные защитные лесные полосы					Б	54	11	8	ДПКЛ	Д1	0,7	2	35 13 12	
											Д									
											Яз									
ТО	1995	103	1	31	Защитные	Государственные защитные лесные полосы					Б	19	6	6	ДПКЛ	Д1	0,7	2	15 15	
											Яз									
Ф	2017	103	1	31	Защитные	Государственные защитные лесные полосы	1	10	5Б5Яз	Б	41	6	6	6	ДПКЛ	Д1	0,7	2	15 15	
											Яз									


Примечание:

ТО - таксационные описания  
Ф - фактическая характеристика лесного насаждения

Исполнитель работ по проведению лесопатологического обследования:

ФИО Милкин М.В.

подпись



Результаты проведения лесопатологического обследования за октябрь 2017 г.

(месяц)

Субъект Российской Федерации Саратовская область

Лесничество (лесопарк) Балаковское

Участковое лесничество Балаковское

Урочище (лесная дача)-----

Номер квартала	Номер выдела	Площадь выдела	Целевое назначение лесов	Категория защитных лесов (код)	Номер лесопатологического выдела	Площадь лесопатологического выдела, га	Таксационная характеристика										Распределение деревьев по категориям состояния, % от запаса										Признаки повреждения деревьев (код)	Доля поврежденных деревьев, %	Причина ослабления, поврежденная (код)	Подлежит рубке, %	Назначенные мероприятия			
							состав	Порода	Возраст	Средняя высота, м	Средний диаметр, см	Тип леса	полнота	бонитет	Запас, куб. м/га	Число деревьев на пробе, шт.	Без признаков ослабления	ослабленные	Сильно ослабленные	Усыхающие	Свежий сухостой	Старый сухостой	Свежий ветровал	Старый ветровал	Свежий бурелом	Старый бурелом					Аварийные деревья	Вид	Площадь, га	
1	23	17	защитные	134	6	7	8	9	10	11	12	13	14	15	16	17	18	19	20	21	22	23	24	25	26	27	28	29	30	31	32	33	34	
		12					10ДПН	Д	87	16	24	ДК	0,5	4	120	-	37	32	25	4	2	0	0	0	0	0	0	104	2	812				
47	27	14	защитные	134			6ДПН2Яз 25	Д Б Я	35	1		ДК	0,4	5		65	20	11	2	2	2	0	0	0	0	0	104	2	812					
47	21	6,1	защитные	134			8ДП2Ос	Д Ос	47	7	6	ДК Л	0,6	4	40	55	26	15	2	2	2	0	0	0	0	0	0	104	2	812				
22	2	4,7	защитные	134			8ДП2Ос	Д Ос	87	16 19	24 24	ДК Л	0,6	4	140	60	26	14	3	3	2	2	0	0	3	0	0	104 111 112	4	812		370	1,5	
92	3	25	защитные	100			10ДБН	Д	77	10	14	ДО СТ	0,5	5	60	58	16	13	2	2	4	6	0	0	1	0	0	104 111 112	10	820		370	5,0	
102	2	0,4	защитные	141			Не покрыта я лесом площадь																											
102	3	4,6	защитные	141			6Б2ДБВ 2Яз	Б Д Я	53	11	8	ДП КЛ	0,7	2	35 13 12	55	26	15	2	2	2	0	0	0	0	0	0	104	2	820				
103	1	31	защитные	141			5Б5Яз	Б Я	41	6	6	ДП КЛ	0,7	2	15 15	54 71	26 16	8 12	3	3	2	3	0	0	4	0	0	104 111 112	5	820		370	10,0	

Показатели, не соответствующие таксационному описанию отмечаются «\*»

**Примечание:**

Категория защитных лесов;

134- лесопарковая зона

141-- государственные защитные лесные полосы

100- особо ценные лесные массивы

Причина ослабления, повреждения;

812 – переувлажнение почвы

820-погодные условия

Признаки повреждения деревьев;

104 – усыхание  $\frac{3}{4}$  ветвей в кроне свежее

111-усыхание  $< \frac{1}{4}$  ветвей в кроне прошлых лет;

112- усыхание от  $\frac{1}{4}$  до  $\frac{1}{2}$  ветвей в кроне прошлых лет;

Назначение мероприятия (вид):

370 –инструментальное лесопатологическое обследование.

Исполнитель работ по проведению лесопатологического обследования:

ФИО Милкин М.В.

подпись



Дата составления документа 23.11.2014 Телефон (8453) 44-13-59





Наименование, местонахождение юридического лица /ФИО физического лица/ - лесопользователя (арендатора) / Документы – договор аренды лесного участка отсутствует.

(договор аренды лесного участка, постоянное (бессрочное) пользование лесным участком, договор безвозмездного срочного пользования лесным участком, реквизиты договора, срок пользования)

Особые отметки: памятник природы «Грачевская лесная дача» (кв.92).

Примечание: к акту лесопатологического обследования №035/04.

Первый заместитель министра -  
начальник управления лесного  
хозяйства

**Колдаев А.В.**

ФИО

14.11.2014

Дата



Подпись

МП

# Карта-схема расположения и границы лесного участка

**Саратовская область**

(субъект Российской Федерации, муниципальное образование)

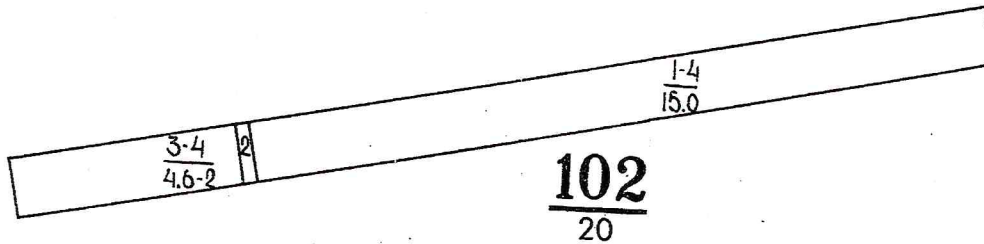
Лесничество (лесопарк) **Балаковское**

(название)

Участковое лесничество **Балаковское, квартал 102**

(название)

Собственность - Российской Федерации;



Первый заместитель  
министра- начальник  
управления лесного  
хозяйства

**Колдаев А.В.**

ФИО

14.11.2017

Дата



Подпись

МП

# Карта-схема расположения и границы лесного участка Саратовская область

(субъект Российской Федерации, муниципальное образование)

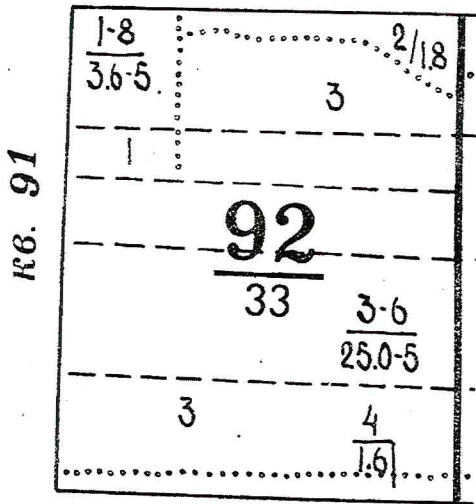
Лесничество (лесопарк) **Балаковское**

(название)

Участковое лесничество **Балаковское, квартал 92**

(название)

Собственность - Российской Федерации;



Первый заместитель  
министра- начальник  
управления лесного  
хозяйства

**Колдаев А.В.**

ФИО

14.11.2017

Дата



Подпись

МП

# Карта-схема расположения и границы лесного участка

Саратовская область

(субъект Российской Федерации, муниципальное образование)

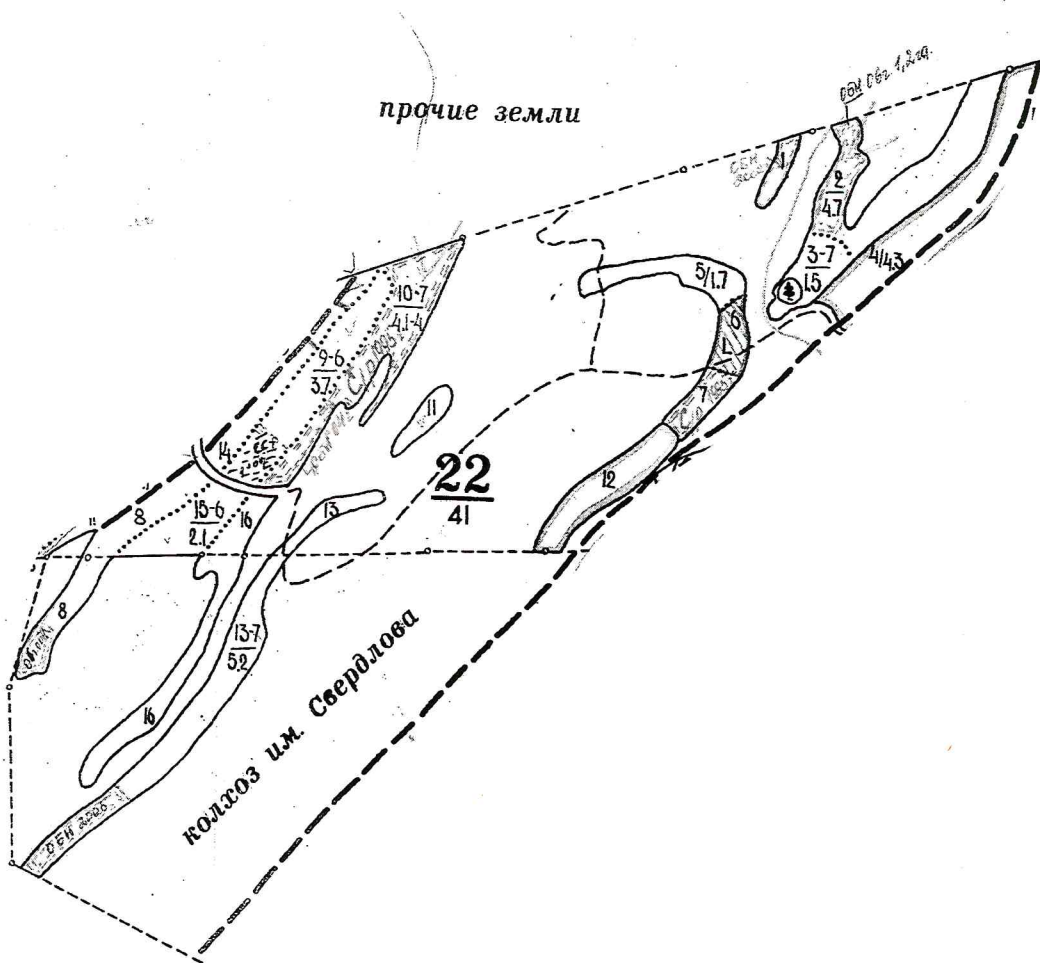
Лесничество (лесопарк) **Балаковское**

(название)

Участковое лесничество **Балаковское**, квартал **22**

(название)

Собственность - Российской Федерации;



Первый заместитель  
министра- начальник  
управления лесного  
хозяйства

**Колдаев А.В.**

ФИО

14.11.2017

Дата



# Карта-схема расположения и границы лесного участка

**Саратовская область**

(субъект Российской Федерации, муниципальное образование)

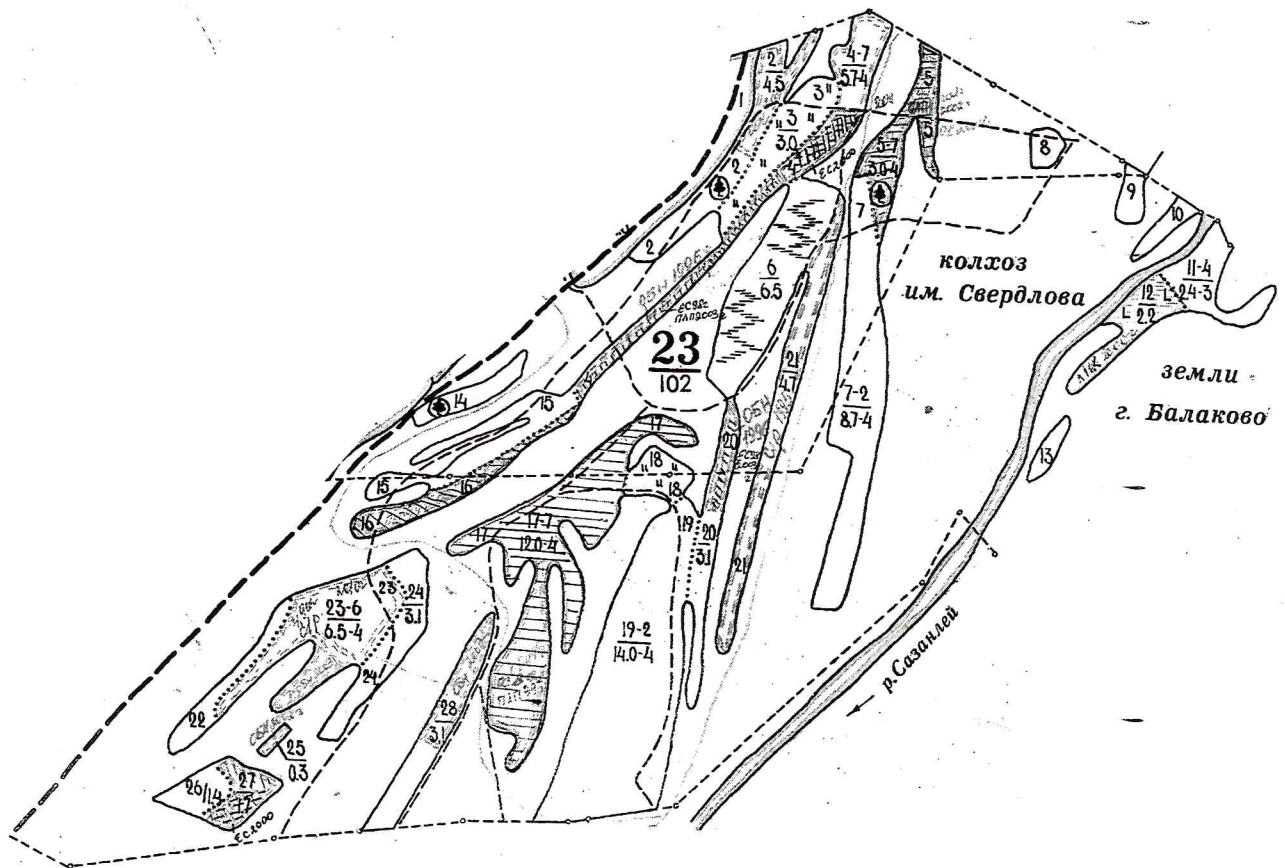
Лесничество (лесопарк) **Балаковское**

(название)

Участковое лесничество **Балаковское, квартал 23**

(название)

Собственность - Российской Федерации;



Первый заместитель  
министра- начальник  
управления лесного  
хозяйства  
**Колдаев А.В.**

ФИО

14.11.2017

Дата



**Карта-схема расположения и границы лесного участка**

**Саратовская область**

(субъект Российской Федерации, муниципальное образование)

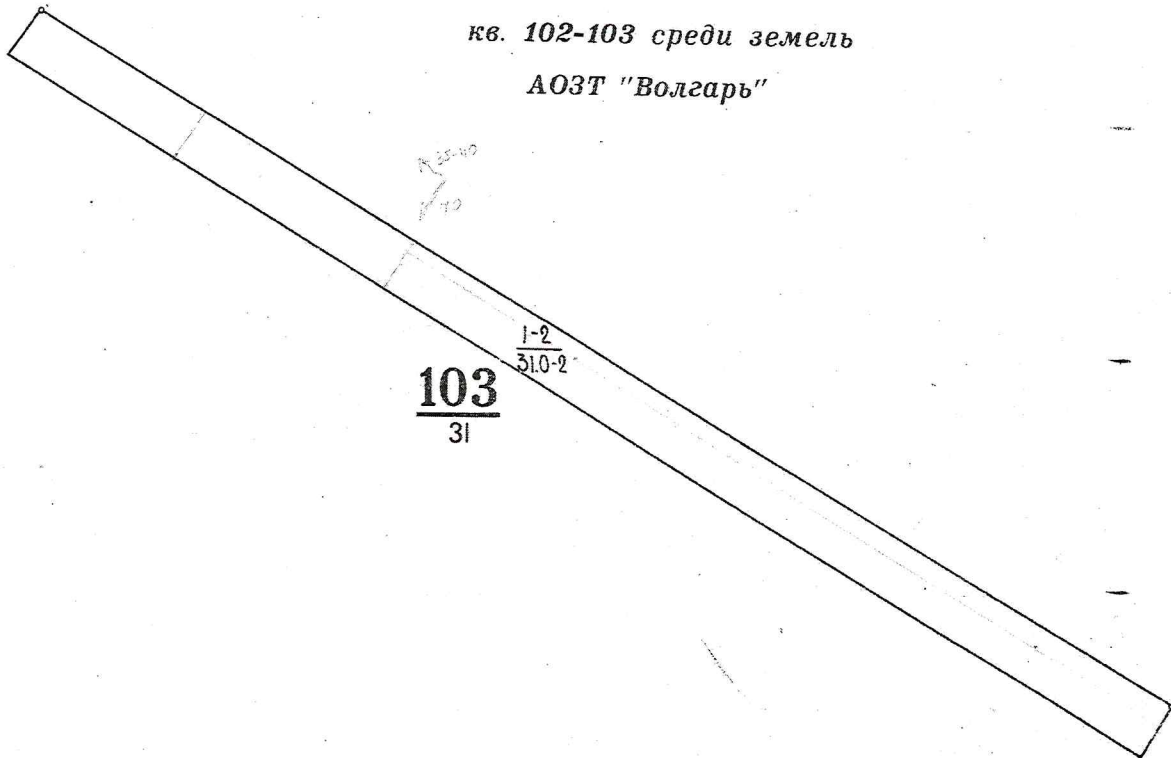
Лесничество (лесопарк) **Балаковское**

(название)

Участковое лесничество **Балаковское, квартал 103**

(название)

Собственность - Российской Федерации;



Первый заместитель  
министра- начальник  
управления лесного  
хозяйства  
**Колдаев А.В.**

ФИО

14.11.2017

Дата



Подпись

МП