



### 1. Визуальное лесопатологическое обследование

Наземное

Дистанционное

1.1. На площади 2,9 га фактическая таксационная характеристика лесного насаждения соответствует (не соответствует) таксационному описанию (нужное подчеркнуть). Причины несоответствия давность лесоустройства

Список участков с выявленными несоответствиями приведён в приложении № 1 к настоящему Акту.

1.2. Лесные насаждения с нарушенной и утраченной устойчивостью выявлены на площади 2,9 га:

Участковое лесничество	Урочище (дача)	Площадь, га		Причина ослабления (гибели)
		с нарушенной устойчивостью	с утраченной устойчивостью	
Колоярское		2,9		Засуха
Итого		2,9		

Состояние обследованных лесных насаждений приведено в приложениях 1.1-1.4 к Акту в зависимости от метода проведения ЛПО.

1.3. В обследованных лесных участках прогнозируется:

Прогноз	Площадь, га
Ослабление лесных насаждений	2,9
Усыхание лесных насаждений различной степени	
Развитие очагов вредных организмов	

1.4. Обнаружено загрязнение лесного участка отходами и выбросами: промышленными   
бытовыми

Вид загрязнения	Размеры загрязнения			Объём, м <sup>3</sup>	Площадь загрязнения, га
	длина, м	ширина, м	высота, м		

### ЗАКЛЮЧЕНИЕ

Оценка текущего санитарного и лесопатологического состояния лесных насаждений, назначенные профилактические мероприятия по защите лесов, агитационные мероприятия:

Текущее санитарное и лесопатологическое состояние : удовлетворительное, намечается визуальное ЛПО на площади 2,9 га.

Исполнитель работ по проведению лесопатологического обследования:

ФИО Овтин И.Е. Подпись И.Е. Овтин

« 04 » 10 2014г.

\*Раздел включается в Акт, в случае проведения лесопатологического обследования визуальным способом.

**Ведомость лесных участков с выявленными несоответствиями таксационным описаниям**  
**Колоярское уч. л-во**

Источник данных	Год проведения лесосурьейства	Номер квартала	Номер выдела	Площадь выдела, га	Целевое назначение лесов	Категория защитных лесов	Номер лесопатологического выдела	Площадь лесопатологического выдела, га	Таксационная характеристика										Заложено пробных площадей					
									состав	порода	возраст, лет	средняя высота, м	средний диаметр, см	тип леса	тип условий	местопроизрастания	плотота	бонитет	запас, куб/га	количество, шт.	общая площадь, га			
ТО	2003	6С	4	5,6	защитные	противоэрозионные				Ива	50	15	22	оскр	С3	03	5	50						
Ф	2017	6С	4	5,6	защитные	противоэрозионные	1	2,9		Ива	63	15	22	оскр	С3	03	5	50						

Примечание:

ТО – таксационные описания

Ф - фактическая характеристика лесного насаждения

Исполнитель работ по проведению лесопатологического обследования:

ФИО Овчинникова И. Э. Подпись О/сс.с.

Результаты проведения лесопатологического обследования лесных насаждений за август 2017г.

Субъект Российской Федерации Саратовская область Лесничество (лесопарк) Черкасское  
 Участковое лесничество Колюярское Урочище (лесная дача) \_\_\_\_\_  
 (месяц)

Номер квартала	Номер выдела	Площадь выдела, га	Целевое назначение лесов	Категория защитных лесов	Номер лесопатологического выдела	Площадь лесопатологического выдела, га	Таксационная характеристика лесного насаждения								Распределение деревьев по категориям состояния, % от запаса										Назначенные мероприятия										
							состав	порода	возраст	средняя высота, м	средний диаметр, см	тип леса	полнота	бонитет	запас, куб. м/га	Число деревьев на пробе, шт.	без признаков ослабления	ослабленные	сильно ослабленные	усыхающие	свежий сухойстой	свежий ветровал	свежий бурелом	старый бурелом	аварийные деревья	Признаки повреждения деревьев	Доля поврежденных деревьев, %	Причина ослабления, повреждения	Поджегит рубке, %	вид	площадь, га				
6с	4	5,6	Защитные	Противороэ нонные	1	2,9	8	9	10	11	12	13	14	15	16	17	18	19	20	21	22	23	24	25	26	27	28	29	30	31	32	33	34	371	2,9
							Ива	63*	15	22	ОСР	03	5	50				40	40	5	5	5	10							830					

Показатели, не соответствующие таксационному описанию, отмечаются «\*»

Исполнитель работ по проведению лесопатологического обследования:

ФИО Облисов И. С. Подпись Облисов  
 Дата составления документа 04.10.2017 Телефон (8-845-93)6-11-02

# ВЫПИСКА ИЗ ГОСУДАРСТВЕННОГО ЛЕСНОГО РЕЕСТРА

на « 11 » октября 2017г.

Орган государственной власти, осуществляющий ведение государственного лесного реестра на территории Саратовской области: **министерство природных ресурсов и экологии Саратовской области в лице первого заместителя министра - начальника управления лесного хозяйства Колдаева А.В.**

Правообладатель земель лесного фонда на территории Саратовской области: **министерство природных ресурсов и экологии Саратовской области** (согласно п. 11 Положения о министерстве природных ресурсов и экологии Саратовской области, утвержденного постановлением Правительства Саратовской области от 08 октября 2013 г. № 537-П «Вопросы министерства природных ресурсов и экологии Саратовской области» и п.п. 2 п.1 ст. 83 Лесного кодекса РФ)

**Заявитель: Министерство природных ресурсов и экологии Саратовской области** (во исполнении пункта 1.7 протокола совещания Департамента лесного хозяйства по Приволжскому федеральному округу, ФБУ «Рослесозащита» №01-05/3678 от 27.12.2016)

## Информация по запрашиваемому лесному участку:

Собственность: Российской Федерации

Категория земель: земли лесного фонда

## ХАРАКТЕРИСТИКА ЛЕСНОГО УЧАСТКА

Адрес (местоположение) лесного участка: Вольский район

Лесничество	Черкасское
Участковое лесничество	Колоярское
Общая площадь, га	2,9
Категория лесов	Защитные
Категория защитности лесов	Ценные леса: противозерозийные леса
Возможный вид использования	Заготовка древесины

Таксационная характеристика лесных участков по материалам лесоустройства 2003 г:

№ квартала	№ выдела	Площадь, га	Состав	Возраст	Высота	Диаметр	Тип леса	ТУМ	Полнота	Бонитет	Запас, м3/га
сб	ч4	2,9	8Ив1Олч1Клт	50	15	22	ОСКР	С3	0,3	5	50
Итого		2,9									

Наименование, местонахождение юридического лица /ФИО физического лица/  
- **лесопользователя (арендатора) /договор аренды лесного участка отсутствует**

(договор аренды лесного участка, постоянное (бессрочное) пользование лесным участком, договор безвозмездного срочного пользования лесным участком, реквизиты договора, срок пользования)

Особые отметки: нет. Акт лесопатологического обследования №028/23.

Первый заместитель  
министра- начальник  
управления лесного  
хозяйства

**Колдаев А.В.**

ФИО

Дата

11.10.2017

Подпись



МП

**Карта-схема расположения и границы лесного участка**  
**Саратовская область**

(субъект Российской Федерации, муниципальное образование)

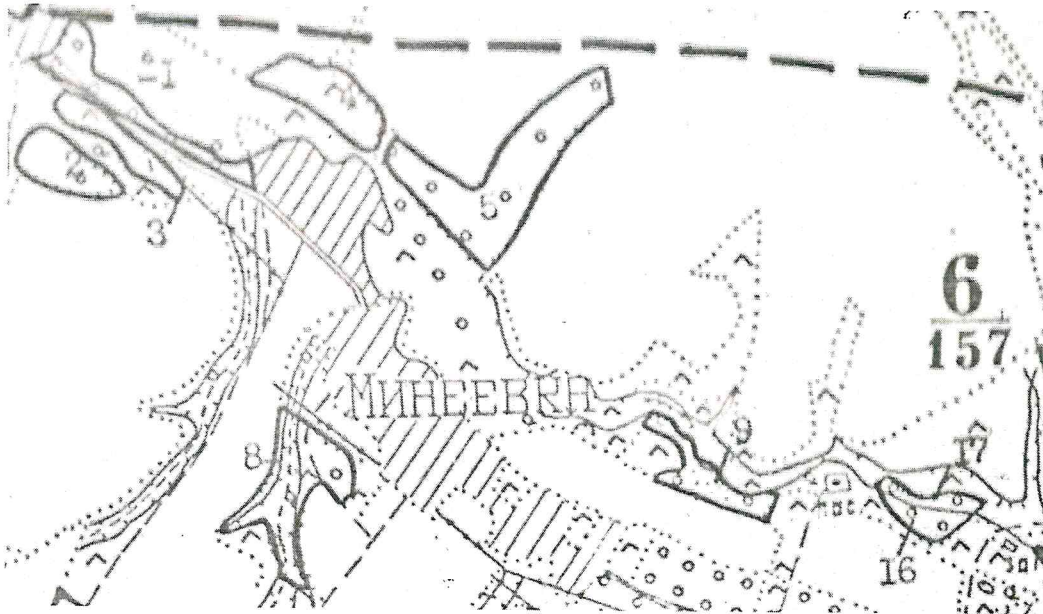
Лесничество (лесопарк) **Черкасское**

(название)

Участковое лесничество **Колюярское**, квартал сб, выдел 4

(название)

Собственность - Российской Федерации;



Первый заместитель  
министра - начальник  
управления лесного  
хозяйства

**Колдаев А.В.**

ФИО

*11.10.2017*

Дата



Подпись

УТВЕРЖДАЮ:

Первый заместитель министра –  
начальник управления лесного  
хозяйства

министерства природных ресурсов  
и экологии Саратовской области

 Колдаев А.В.

«16» октября 2017г.

**Акт**

**лесопатологического обследования № 029/23**

лесных насаждений Черкасского лесничества  
(лесопарка)

Саратовской области (субъект Российской Федерации)

Способ лесопатологического обследования: 1. Визуальный

2. Инструментальный

**Место проведения**

Участковое лесничество	Урочище (дача)	Квартал (кварталы)	Выдел (выделы)	Площадь, га
Колоярское		бс	4	5,6

Лесопатологическое обследование проведено на общей площади 2,7 га.

**2. Инструментальное обследование лесного участка**

2.1. Фактическая таксационная характеристика лесного насаждения соответствует (не соответствует) (нужное подчеркнуть) таксационному описанию. Причины несоответствия:

Давность  
лесоустройства

Ведомость лесных участков с выявленными несоответствиями таксационным описаниям приведена в приложении № 1 к Акту.

2.2. Состояние насаждений: с нарушенной устойчивостью   
с утраченной устойчивостью

причины повреждения: засуха

В том числе:

заселено (отработано) стволовыми вредителями

Вид вредителя	Порода	Встречаемость (% заселённых деревьев)	Степень заселения лесного насаждения (слабая, средняя, сильная)

Повреждено огнём

Вид пожара	Порода	Состояние корневых лап		Состояние корневой шейки		Подсушивание луба	
		процент повреждённых огнём корней	процент деревьев с данным повреждением	ожог корневой шейки по окружности (1/4; 2/4; 3/4; более 3/4)	процент деревьев с данным повреждением	по окружности (1/4; 2/4; 3/4; более 3/4)	процент деревьев с данным повреждением

Поражено болезнями

Вид болезни	Порода	Встречаемость (% поражённых деревьев)	Степень поражения лесного насаждения (слабая, средняя, сильная)

Квартал бс выдел 4

2.3. Выборке подлежит 47 % деревьев,

в том числе:

ослабленных \_\_\_\_\_ % (причины назначения) \_\_\_\_\_

сильно ослабленных \_\_\_\_\_ % (причины назначения) \_\_\_\_\_

усыхающих 6 % (причины назначения) \_\_\_\_\_

свежего сухостоя \_\_\_\_\_ %,

в том числе:

свежего ветровала \_\_\_\_\_ %

свежего бурелома \_\_\_\_\_ %

старого ветровала \_\_\_\_\_ %

в том числе:

старого бурелома \_\_\_\_\_ %

старого сухостоя 41 %

аварийных \_\_\_\_\_ %

2.4. Полнота лесного насаждения после уборки деревьев, подлежащих рубке, составит 0,2

Критическая полнота для данной категории лесных насаждений составляет 0,3



## ЗАКЛЮЧЕНИЕ

С целью предотвращения негативных процессов или снижения ущерба от их воздействия

Участковое лесничество	Урочище (дача)	Квартал	Выдел	Площадь, выдела, га	Вид мероприятия	Площадь, мероприятия, га	Порода	Запас на выдел, куб.м	Крайние сроки проведения
Колоярское		6С	4	5,6	ССР	2,7	С	220	2018

назначено:

Ведомость перечета деревьев, назначенных в рубку, и абрис лесного участка прилагаются (приложение 2 и 3 к Акту)

Меры по обеспечению возобновления: Посадка лесных культур

Мероприятия, необходимые для предупреждения повреждения или поражения смежных насаждений заготовка древесины с одновременной вывозкой, сжигание порубочных остатков в не пожароопасный период

Сведения для расчёта степени повреждения:

Год образования старого сухостоя 2010-2014г.;

Основная причина повреждения древесины засуха

Дата проведения обследований 04.10.2017г.

Исполнитель работ по проведению лесопатологического обследования:

ФИО Овтин И.Е. Подпись И.Е. Овтин

\*Раздел включается в Акт в случае проведения лесопатологического обследования инструментальным способом.

Приложение № 1  
к Акту лесопатологического обследования

Ведомость лесных участков с выявленными несоответствиями таксационным описаниям  
Колоярское уч. л-во

Источник данных	Год проведения лесосурьейства	Номер квартала	Номер выдела	Площадь выдела, га	Целевое назначение лесов	Категория защитных лесов	Номер лесопатологического выдела	Площадь лесопатологического выдела, га	Состав	Порода	Возраст, лет	Средняя высота, м	Средний диаметр, см	Тип леса	Тип условий	Плотота	Бонитет	Запас, куб/га	Заложено пробных площадей		
																			количество, шт.	общая площадь, га	
ТО	2004	6С	4	5,6	защитные	противозарозные			8Ив1Олч1Клт	Ива	50	15	22	оскр	С3	03	5	50			
Ф	2017	6С	4	5,6	защитные	противозарозные	1	2,7	8Ив1Олч1Клт	Ива	63	15	22	оскр	С3	03	5	50	1	2,7	

Примечание:

ТО – таксационные описания

Ф - фактическая характеристика лесного насаждения

Исполнитель работ по проведению лесопатологического обследования:

ФИО Обресов С.С.С. Подпись С.С.С.



Ведомость перечета деревьев, назначенных в рубку

ВРЕМЕННАЯ ПРОБНАЯ ПЛОЩАДЬ № 20

Субъект Российской Федерации Саратовская область  
Лесничество (лесопарк) Черкасское Квартал 6С Выдел 4  
Площадь 2,7 га,  
Номер очага вредных организмов \_\_\_\_\_ Размер пробной площади 2,7 га  
Таксационная характеристика:  
Тип леса СА Состав 10С Возраст 63 Бонитет 1  
Полнота 0,4 Запас на га 126 Возобновление \_\_\_\_\_  
Время и причина ослабления лесного насаждения  
Засуха 2010-14??

Тип очага вредных организмов: эпизодический, хронический (подчеркнуть)  
Фаза развития очага вредных организмов: начальная, нарастания численности, собственно вспышка, кризис (подчеркнуть)  
Состояние лесного насаждения, намечаемые мероприятия Составление инвентаризационной ведомости  
в Черкасском лесничестве ССР

Исполнитель работ по проведению лесопатологического обследования:

ФИО О.В. Мещеряков Подпись О.В. Мещеряков

Дата составления документа 04.10.17 Телефон (8-845-93)6-11-02



Абрис участка

Черкасское лесничество, Колоярское участковое лесничество, квартал 6С, выдел 4,  
площадь 2,7 га.


М 1:25000



№ выдела	Ленты (круговой площадки) перечёта				
	№ ленты (площадки)	Длина, м	Ширина, м	Радиус, м	Площадь, га

Номер а точек	Координаты	Румбы линий	Длина, м
1-2		СВ-63°	75
2-3		ЮВ-64°	100
3-4		СВ-62°	50
4-5		ЮВ-44°	280
5-6		ЮЗ-15°	100
6-1		СЗ-57°	450

Условные обозначения:  -обследуемый участок.

 Пробная площадь

..... - граница выдела

————— - граница квартала

Исполнитель работ по проведению лесопатологического обследования:

ФИО Обман И. Е Подпись О/ман

Дата составления документа 04.10.17 Телефон (8-845-93)6-11-02

# ВЫПИСКА ИЗ ГОСУДАРСТВЕННОГО ЛЕСНОГО РЕЕСТРА

на «11» октября 2017г.

Орган государственной власти, осуществляющий ведение государственного лесного реестра на территории Саратовской области: **министерство природных ресурсов и экологии Саратовской области в лице первого заместителя министра - начальника управления лесного хозяйства Колдаева А.В.**

Правообладатель земель лесного фонда на территории Саратовской области: **министерство природных ресурсов и экологии Саратовской области** (согласно п. 11 Положения о министерстве природных ресурсов и экологии Саратовской области, утвержденного постановлением Правительства Саратовской области от 08 октября 2013 г. № 537-П «Вопросы министерства природных ресурсов и экологии Саратовской области» и п.п. 2 п.1 ст. 83 Лесного кодекса РФ)

**Заявитель: Министерство природных ресурсов и экологии Саратовской области** (во исполнении пункта 1.7 протокола совещания Департамента лесного хозяйства по Приволжскому федеральному округу, ФБУ «Рослесозащита» №01-05/3678 от 27.12.2016)

## Информация по запрашиваемому лесному участку:

Собственность: Российской Федерации

Категория земель: земли лесного фонда

## ХАРАКТЕРИСТИКА ЛЕСНОГО УЧАСТКА

Адрес (местоположение) лесного участка: Вольский район

Лесничество	Черкасское
Участковое лесничество	Коляярское
Общая площадь, га	2,7
Категория лесов	Защитные
Категория защитности лесов	Ценные леса: противоэрозионные леса
Возможный вид использования	Заготовка древесины

Таксационная характеристика лесных участков по материалам лесоустройства 2003 г:

№ квартала	№ выдела	Площадь, га	Состав	Возраст	Высота	Диаметр	Тип леса	ТУМ	Полнота	Бонитет	Запас, м3/га
сб	ч4	2,7	8Ив1Олч1Клт	50	15	22	ОСКР	С3	0,3	5	50
Итого		2,7									

Наименование, местонахождение юридического лица /ФИО физического лица/ - **лесопользователя (арендатора) /договор аренды лесного участка отсутствует**

(договор аренды лесного участка, постоянное (бессрочное) пользование лесным участком, договор безвозмездного срочного пользования лесным участком, реквизиты договора, срок пользования)

Особые отметки: нет. Акт лесопатологического обследования №029/23.

Первый заместитель  
министра- начальник  
управления лесного  
хозяйства

**Колдаев А.В.**

ФИО

Дата



Подпись

МП

**Карта-схема расположения и границы лесного участка**  
**Саратовская область**

(субъект Российской Федерации, муниципальное образование)

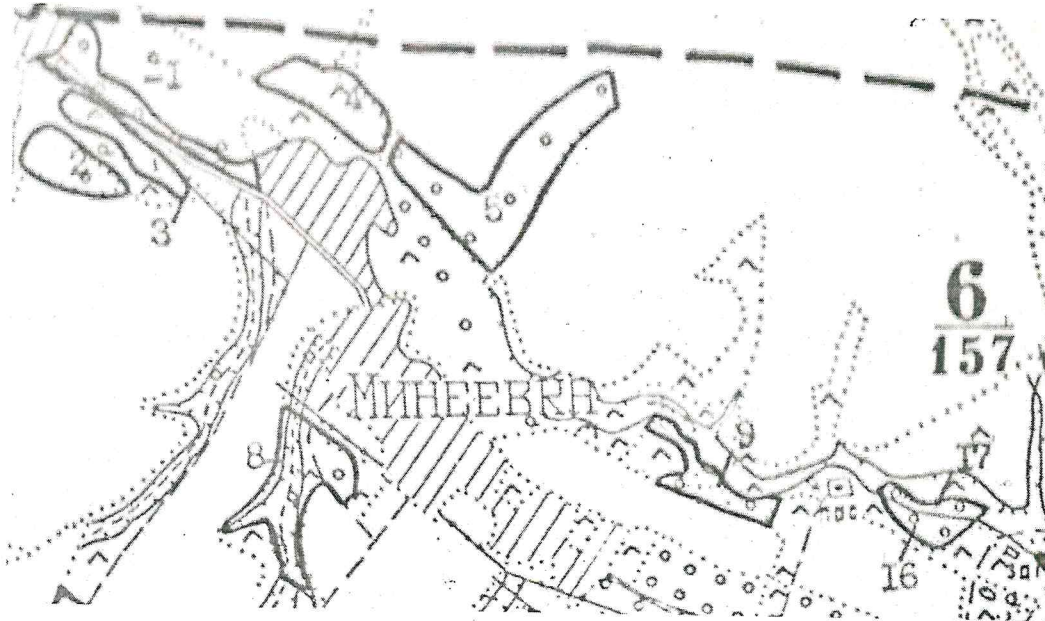
**Лесничество (лесопарк) Черкасское**

(название)

**Участковое лесничество Колоярское, квартал сб, выдел 4**

(название)

**Собственность - Российской Федерации;**



Первый заместитель  
министра - начальник  
управления лесного  
хозяйства  
**Колдаев А.В.**

ФИО

*11.10.2017*

Дата



Подпись