


УТВЕРЖДАЮ:

Первый заместитель министра – начальник
управления лесного хозяйства
министерства природных ресурсов
и экологии Саратовской области

 Колдаев А.В.
«22» сентября 2017 г.

Акт
лесопатологического обследования № 025/23

лесных насаждений Черкасского лесничества (лесопарка)

Саратовская область (субъект Российской Федерации)

Способ лесопатологического обследования: 1. Визуальный

2. Инструментальный

Место проведения

Участковое лесничество	Урочище (дача)	Квартал (квартаны)	Выдел (выделы)	Площадь, га
Черкасское		85	9	7,8

Лесопатологическое обследование проведено на общей площади 7,8 га.

2. Инструментальное обследование лесного участка

2.1. Фактическая таксационная характеристика лесного насаждения соответствует (не соответствует) (нужное подчеркнуть) таксационному описанию. Причины несоответствия: лесоустройство 1994 г.

Ведомость лесных участков с выявленными несоответствиями таксационным описаниям приведена в приложении № 1 к Акту.

2.2. Состояние насаждений: с нарушенной устойчивостью
с утраченной устойчивостью

причины повреждения: – неблагоприятные условия произрастания (810), воздействия шквалистых и ураганных ветров прошлых лет, повлекшие слом стволов деревьев (822).

В том числе:

заселено (отработано) стволовыми вредителями

Вид вредителя	Порода	Встречаемость (% заселённых деревьев)	Степень заселения лесного насаждения (слабая, средняя, сильная)

Повреждено огнём

Вид пожара	Порода	Состояние корневых лап		Состояние корневой шейки		Подсушивание луба	
		процент повреждённых огнём корней	процент деревьев с данным повреждением	ожог корневой шейки по окружности (1/4; 2/4; 3/4; более 3/4)	процент деревьев с данным повреждением	по окружности (1/4; 2/4; 3/4; более 3/4)	процент деревьев с данным повреждением

Поражено болезнями

Вид болезни	Порода	Встречаемость (% поражённых деревьев)	Степень поражения лесного насаждения (слабая, средняя, сильная)

2.3. Выборке подлежит 4 % деревьев,

в том числе:

ослабленных _____ % (причины назначения) _____

сильно ослабленных _____ % (причины назначения) _____

усыхающих _____ % (причины назначения) _____
 свежего сухостоя _____ %,

в том числе: свежего ветровала _____ %
 свежего бурелома _____ %
 старого ветровала 2 %
 в том числе: старого бурелома 2 %
 старого сухостоя _____ %
 аварийных _____ %

2.4. Полнота лесного насаждения после уборки деревьев, подлежащих рубке, составит 09
 Критическая полнота для данной категории лесных насаждений составляет 03

ЗАКЛЮЧЕНИЕ

С целью предотвращения негативных процессов или снижения ущерба от их воздействия назначено:

Участковое лесничество	Урочище (дача)	Ква- р- тал	Вы- дел	Площадь, выдела, га	Вид меро- приятия	Площадь, меро- при- ятия, га	По- рода	Запас на выдел, куб.м	Крайние сроки проведения
Черкасское		85	9	8,9	УИД	7,8	70С 3лп	250	2018г.

Ведомость перечета деревьев, назначенных в рубку, и абрис лесного участка прилагаются (приложение 2 и 3 к Акту)

Меры по обеспечению возобновления очистка лесосеки от порубочных остатков

Мероприятия, необходимые для предупреждения повреждения или поражения смежных насаждений

Сведения для расчёта степени повреждения:

Год образования старого Основная причина повреждения – неблагоприятные условия произрастания (810), воздействия шквалистых и ураганных ветров прошлых лет, повлекшие слом стволов деревьев (822).

Дата проведения обследований 11.09.2017г.

Исполнитель работ по проведению лесопатологического обследования:

Ф.И.О Шикунова Г.А. Подпись Шикун

*Раздел включается в Акт в случае проведения лесопатологического обследования инструментальным способом.

Ведомость лесных участков с выявленными несоответствиями таксационным описаниям

Источник данных	Год проведения лесосурьейства	Номер квартала	Номер выдела	Площадь выдела, га	Целевое назначение лесов	Категория защитных лесов	Номер лесопатологического выдела	Площадь лесопатологического выдела, га	Таксационная характеристика										Заложено пробных площадей					
									состав	порода	возраст, лет	средняя высота, м	средний диаметр, см	тип леса	тип условий	полнота	бонитет	запас, куб.м/га	количество, шт.	общая площадь, га				
ТО	1995	85	9	8,9	1	142	1	7,8	70%лп	Ос	45	18	22	ДОРЛ	С1-2	09	2	210						
Ф	2017	85	9	8,9	1	142	1	7,8	70%лп	Ос	68	18	22	ДОРЛ	С1-2	09	2	210			1		0,7	

Примечание:

ТО – таксационные описания

Ф - фактическая характеристика лесного насаждения

Исполнитель работ по проведению лесопатологического обследования:

Ф.И.О Шикунова Г.А. Подпись Шикун

Результаты проведения лесопатологического обследования лесных насаждений за август 2017 г.

Субъект Российской Федерации Саратовская область
Участковое лесничество Черкасское

(месяц)
Лесничество (лесопарк) Черкасское
Урочище (лесная дача)

№ п/п	№ выдела	Площадь выдела, га	Целевое назначение лесов	Категория защитных лесов	№ выдела	Таксационная характеристика лесного насаждения										Число деревьев на пробе, шт.	Распределение деревьев по категориям состояния, % от запаса										Признаки повреждения деревьев	Доля поврежденных деревьев, %	Причина ослабления, повреждения	Поврежденный рубок, %	Назначение мероприятия			
						состояние	попоява	возраст	средняя высота, м	средний диаметр, см	тип леса	полнота	фонет	запас, куб. м/га	без признаков ослабления		ослабленные	сильно ослабленные	умирающие	свежий сухостой	старый сухостой	свежий ветровал	старый ветровал	свежий бурелом	старый бурелом	акривильные деревья								
1	2	8.9	1	142	6	7	8	9	10	11	12	13	14	15	16	17	18	19	20	21	22	23	24	25	26	27	28	29	30	31	32	33	34	
35	9	8.9	1	142	1	7.8	70с 3Лп	Ос Лп	68'	17	20	ДОРЛ	09	2	250	439	34	33	28	28	25	25	23	23	5	6		133 142	66	810, 823	8	УИД	7.8	
																																		32

Показатели, не соответствующие таксационному описанию, отмечаются «*»
Исполнитель работ по проведению лесопатологического обследования:

БИО Шикунова Г.А. Подпись Шикунова Г.А.

Дата составления документа 11.09.2017 Телефон 845936-11-02

Ведомость перечета деревьев, назначенных в рубку

ВРЕМЕННАЯ ПРОБНАЯ ПЛОЩАДЬ № 1

Субъект Российской Федерации Саратовская область

Лесничество (лесопарк) Черкасское Квартал 85 Выдел 9

Площадь 7,8 га,

Номер очага вредных организмов _____ Размер пробной площади 0,7 га

Таксационная характеристика:

Тип леса ДОРЛ Состав 70с3Лп Возраст 68 Бонитет 2

Полнота 09 Запас на га 250 Возобновление _____

Время и причина ослабления лесного насаждения – неблагоприятные условия произрастания (810), воздействия шквалистых и ураганных ветров прошлых лет, повлекшие слом стволов деревьев (822).

Тип очага вредных организмов: эпизодический, хронический (подчеркнуть)

Фаза развития очага вредных организмов: начальная, нарастания численности, собственно вспышка, кризис (подчеркнуть)

Состояние лесного насаждения, намечаемые мероприятия ослабленное, проведение УНД.

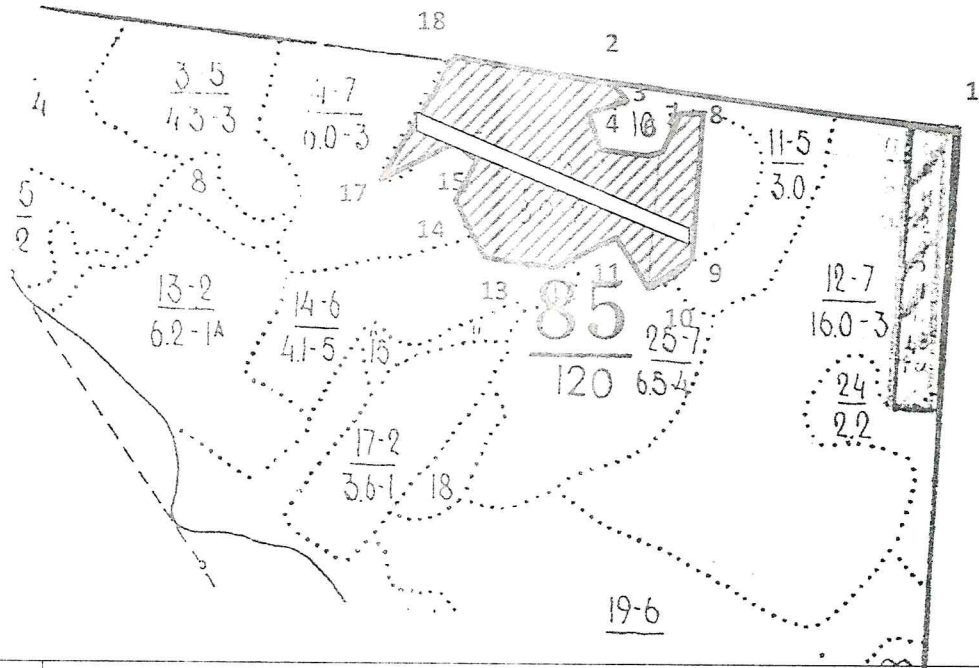
Исполнитель работ по проведению лесопатологического обследования:

ФИО Шикунова Г.А. Подпись Шикун

Дата составления документа 11.09.2017 Телефон 845936-11-02





Абрис участка

М 1:10000



№ выдела	Ленты перечета				
	№ ленты (площадки)	Длина, м.	Ширина, м.	Радиус, м.	Площадь, га.
9	1	400	15		0,7

Номера точек	Координаты	Румбы линий	Длина, м
1-2		СЗ-86°	450
2-3		ЮВ-28°	40
3-4		ЮЗ-80°	60
4-5		ЮВ-9°	60
5-6		ЮВ-81°	80
6-7		СВ-14°	50
7-8		СВ-80°	50
8-9		ЮЗ-2°	200
9-10		ЮЗ-50°	60
10-11		СЗ-40°	80
11-12		ЮЗ-59°	70
12-13		СЗ-88°	90
13-14		СЗ-42°	80
14-15		СВ-17°	80
15-16		СЗ-55°	40
16-17		ЮЗ-55°	120
17-18		СВ-25°	190
18-2		ЮВ-86°	220

- Условные обозначения:
-  -обследуемый участок.
 -  -пробная площадь
 -  - граница выдела
 -  - граница квартала

Исполнитель работ по проведению лесопатологического обследования:
ФИО Шикунова Г.А. Подпись Шикун
Дата составления документа 11.09.2014 Телефон 84593-6-11-02

ВЫПИСКА ИЗ ГОСУДАРСТВЕННОГО ЛЕСНОГО РЕЕСТРА

на «18» сентября 2017г.

Орган государственной власти, осуществляющий ведение государственного лесного реестра на территории Саратовской области: **министерство природных ресурсов и экологии Саратовской области в лице первого заместителя министра - начальника управления лесного хозяйства Колдаева А.В.**

Правообладатель земель лесного фонда на территории Саратовской области: **министерство природных ресурсов и экологии Саратовской области** (согласно п. 11 Положения о министерстве природных ресурсов и экологии Саратовской области, утвержденного постановлением Правительства Саратовской области от 08 октября 2013 г. № 537-П «Вопросы министерства природных ресурсов и экологии Саратовской области» и п.п. 2 п.1 ст. 83 Лесного кодекса РФ)

Заявитель: Министерство природных ресурсов и экологии Саратовской области (во исполнении пункта 1.7 протокола совещания Департамента лесного хозяйства по Приволжскому федеральному округу, ФБУ «Рослесозащита» №01-05/3678 от 27.12.2016)

Информация по запрашиваемому лесному участку:

Собственность: Российской Федерации

Категория земель: земли лесного фонда

ХАРАКТЕРИСТИКА ЛЕСНОГО УЧАСТКА

Адрес (местоположение) лесного участка: Вольский район

Лесничество Черкасское

Участковое лесничество Черкасское

Общая площадь, га 7,8

Категория лесов Защитные

Категория защитности лесов Ценные леса: противоэрозионные леса

Возможный вид использования Заготовка древесины

Таксационная характеристика лесного участка (по материалам лесоустройства 1995 г.):

№ квартала	№ выдела	Площадь, га	Состав	Возраст	Высота	Диаметр	Тип леса	ТУМ	Полнота	Бонитет	Запас, м3/га
85	ч9	7,8	70с3Лп	45	18	22	Дорл	С1_2	0,9	2	210
Итого		7,8									

Наименование, местонахождение юридического лица /ФИО физического лица/ - **лесопользователя (арендатора) /договор аренды лесного участка отсутствует**

(договор аренды лесного участка, постоянное (бессрочное) пользование лесным участком, договор безвозмездного срочного пользования лесным участком, реквизиты договора, срок пользования)

Особые отметки: нет. Акт лесопатологического обследования №025/23.

Первый заместитель
министра- начальник
управления лесного
хозяйства

Колдаев А.В.

ФИО

18.09.2017 Подпись

Дата

МП



Карта-схема расположения и границы лесного участка

Саратовская область

(субъект Российской Федерации, муниципальное образование)

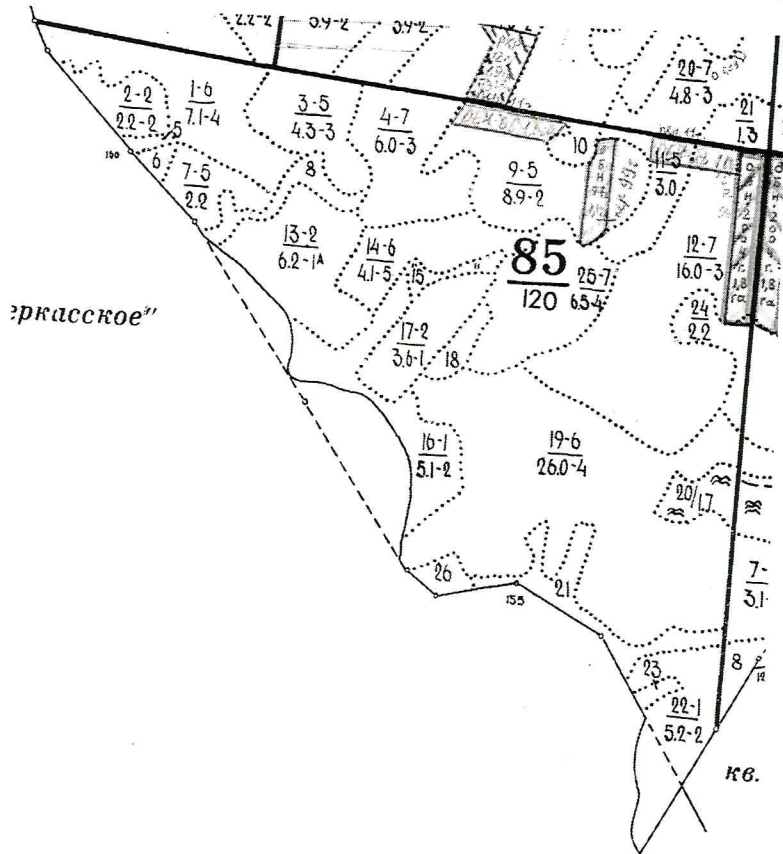
Лесничество (лесопарк) **Черкасское**

(название)

Участковое лесничество **Черкасское**, квартал 85

(название)

Собственность - Российской Федерации;



Первый заместитель
министра- начальник
управления лесного
хозяйства

Колдаев А.В.

ФИО

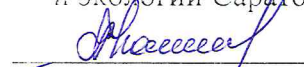
18.09.2017 Подпись

Дата



УТВЕРЖДАЮ:

Первый заместитель министра – начальник
управления лесного хозяйства
министерства природных ресурсов
и экологии Саратовской области

 Колдаев А.В.

« 22 » сентября 20 17 г.

АКТ

лесопатологического обследования № 026/23

лесных насаждений Черкасского лесничества (лесопарка)

Саратовская область (субъект Российской Федерации)

Способ лесопатологического обследования: 1. Визуальный

2. Инструментальный

Место проведения

Участковое лесничество	Урочище (дача)	Квартал (кварталы)	Выдел (выделы)	Площадь, га
Черкасское		83	2	3,9

Лесопатологическое обследование проведено на общей площади 3,9 га.

2. Инструментальное обследование лесного участка

2.1. Фактическая таксационная характеристика лесного насаждения соответствует (не соответствует) (нужное подчеркнуть) таксационному описанию. Причины несоответствия: лесоустройство 1994 г.

Ведомость лесных участков с выявленными несоответствиями таксационным описаниям приведена в приложении № 1 к Акту.

2.2. Состояние насаждений: с нарушенной устойчивостью с утраченной устойчивостью

причины повреждения: – неблагоприятные условия произрастания (810), воздействия шквалистых и ураганных ветров прошлых лет, повлекшие слом стволов деревьев (822).

В том числе:

заселено (отработано) стволовыми вредителями

Вид вредителя	Порода	Встречаемость (% заселённых деревьев)	Степень заселения лесного насаждения (слабая, средняя, сильная)

Повреждено огнём

Вид пожара	Порода	Состояние корневых лап		Состояние корневой шейки		Подсушивание луба	
		процент повреждённых огнём корней	процент деревьев с данным повреждением	ожог корневой шейки по окружности (1/4; 2/4; 3/4; более 3/4)	процент деревьев с данным повреждением	по окружности (1/4; 2/4; 3/4; более 3/4)	процент деревьев с данным повреждением

Поражено болезнями

Вид болезни	Порода	Встречаемость (% поражённых деревьев)	Степень поражения лесного насаждения (слабая, средняя, сильная)

2.3. Выборке подлежит 7 % деревьев,

в том числе:

ослабленных _____ % (причины назначения) _____

сильно ослабленных _____ % (причины назначения) _____

усыхающих _____ % (причины назначения) _____
 свежего сухостоя _____ %,

в том числе: свежего ветровала _____ %
 свежего бурелома _____ %
 старого ветровала 7 %

в том числе: старого бурелома _____ %
 старого сухостоя _____ %
 аварийных _____ %

2.4. Полнота лесного насаждения после уборки деревьев, подлежащих рубке, составит 08
 Критическая полнота для данной категории лесных насаждений составляет 03

ЗАКЛЮЧЕНИЕ

С целью предотвращения негативных процессов или снижения ущерба от их воздействия назначено:

Участковое лесничество	Урочище (дача)	Ква- р- тал	Вы- дел	Площадь, выдела, га	Вид мероп- риятия	Площадь, меропри- ятия, га	По- рода	Запас на выдел, куб.м	Крайние сроки проведения
Черкасское		83	2	3,9	УНД	3,9	70С 3лп+ Б+ Кло	70	2018г.

Ведомость перечета деревьев, назначенных в рубку, и абрис лесного участка прилагаются (приложение 2 и 3 к Акту)

Меры по обеспечению возобновления очистка лесосеки от порубочных остатков

Мероприятия, необходимые для предупреждения повреждения или поражения смежных насаждений

Сведения для расчёта степени повреждения:

Год образования старого Основная причина повреждения – неблагоприятные условия произрастания (810), воздействия шквалистых и ураганных ветров прошлых лет, повлекшие слом стволов деревьев (822).

Дата проведения обследований 11.09.2017г.

Исполнитель работ по проведению лесопатологического обследования:

ФИО Шикунова Г.А. Подпись Шику-

*Раздел включается в Акт в случае проведения лесопатологического обследования инструментальным способом.

Ведомость лесных участков с выявленными несоответствиями таксационным описаниям

Источник данных	Год проведения лесоустройства	Номер квартала	Номер выдела	Площадь выдела, га	Целевое назначение лесов	Категория защитных лесов	Номер лесопатологического выдела	Площадь лесопатологического выдела, га	Таксационная характеристика										Заложено пробных площадей			
									состав	попада	возраст, лет	средняя высота, м	средний диаметр, см	тип леса	тип условий местопрорастания	плотота	бонитет	запас, куб.м/га		количество, шт.	общая площадь, га	
ТО	1994	83	2	3,9	1	142	1	3,9	70с3Лп+Б+Кло	Ос	15	6	4	ДОРЛ	С1-2	08	2	40				
Ф	2017	83	2	3,9	1	142	1	3,9	70с3Лп+Б+Кло	Ос	38	6	4	ДОРЛ	С1-2	08	2	40	1	0,4		

Примечание:

ТО – таксационные описания

Ф - фактическая характеристика лесного насаждения

Исполнитель работ по проведению лесопатологического обследования:

Ф.И.О Шикунова Г.А. Подпись Г.А.Ш.

Ведомость перечета деревьев, назначенных в рубку

ВРЕМЕННАЯ ПРОБНАЯ ПЛОЩАДЬ № 1

Субъект Российской Федерации Саратовская область

Лесничество (лесопарк) Черкасское Квартал 83 Выдел 2

Площадь 3.9 га,

Номер очага вредных организмов _____ Размер пробной площади 0.4 га

Таксационная характеристика:

Тип леса ДОРЛ Состав 7Ос3Ли+Б+Кдо Возраст 38 Бонитет 2

Полнота 08 Запас на га 70 Возобновление _____

Время и причина ослабления лесного насаждения – неблагоприятные условия произрастания (810), воздействия шквалистых и ураганных ветров прошлых лет, повлекшие слом стволов деревьев (822).

Тип очага вредных организмов: эпизодический, хронический (подчеркнуть)

Фаза развития очага вредных организмов: начальная, нарастания численности, собственно вспышка, кризис (подчеркнуть)

Состояние лесного насаждения, намечаемые мероприятия ослабленное, проведение УНД.

Исполнитель работ по проведению лесопатологического обследования:

ФИО Шикунова Г.А. Подпись Шикун

Дата составления документа 17.09.2017 Телефон 845936-11-02

ВЕДОМОСТЬ ПЕРЕЧЕТА ДЕРЕВЬЕВ

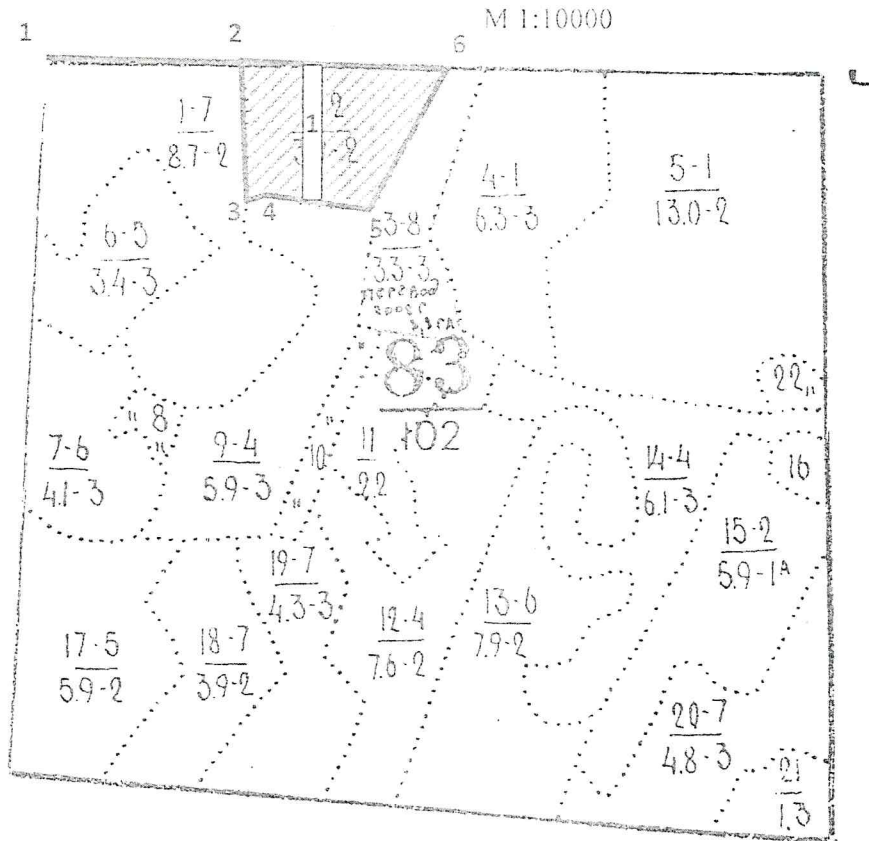
Порода: Клён

Ступени толщины см	Количество деревьев по категориям состояния, шт.																Всего деревьев по ступеням толщины	
	I	II	III	IV		V		VI			ветровал, бурелом			аварийные деревья			шт.	в т.ч. подлежат рубке, %
				НЗ	З	НЗ	З	НЗ	З	О	НЗ	З	О	НЗ	З	О		
1	2	3	4	5	6	7	8	9	10	11	12	13	14	15	16	17	18	19
8	2/0,05	2/0,05	1/0,03								4/0,12						5	17
12	2/0,14	3/0,21	3/0,21														8	
Итого, шт	4	5	4								4						13	
Итого, м ³	0,19	0,26	0,24								0,12						0,81	
Итого, %	23	32	30								15						100	15

Порода: Берёза

Ступени толщин ы см	Количество деревьев по категориям состояния, шт.																Всего деревьев по ступеням толщины	
	I	II	III	IV		V		VI			ветровал, бурелом			аварийные деревья			шт.	в т.ч. подлежат рубке, %
				НЗ	З	НЗ	З	НЗ	З	О	НЗ	З	О	НЗ	З	О		
1	2	3	4	5	6	7	8	9	10	11	12	13	14	15	16	17	18	19
8			2/0,06								1/0,03						3	20
12			1/0,07								1/0,07						2	20
Итого, шт			3								2						5	
Итого, м ³			0,13								0,1						0,23	
Итого, %			57								43						100	43



Абрис участка



№ выдела	Ленты перечета				
	№ ленты (площадки)	Длина, м.	Ширина, м.	Радиус, м.	Площадь, га.
2	1	180	20		0,4

Номера точек	Координаты	Румбы линий	Длина, м
1-2		СВ-89°	260
2-3		ЮВ-2°	180
3-4		СВ-81°	30
4-5		ЮВ-73°	30
5-6		ЮВ-85°	100
6-7		СВ-27°	210
7-2		ЮЗ-89°	270

Условные обозначения:

-  -обследуемый участок.
-  -пробная площадь
- - граница выдела
- - граница квартала

Исполнитель работ по проведению лесопатологического обследования:
 ФИО Шикунова Г.А. Подпись Шикунова Г.А.
 Дата составления документа 11.09.2017 Телефон 84593-6-11-02

ВЫПИСКА ИЗ ГОСУДАРСТВЕННОГО ЛЕСНОГО РЕЕСТРА

на « 18 » сентября 2017г.

Орган государственной власти, осуществляющий ведение государственного лесного реестра на территории Саратовской области: **министерство природных ресурсов и экологии Саратовской области** в лице первого заместителя министра - начальника управления лесного хозяйства **Колдаева А.В.**

Правообладатель земель лесного фонда на территории Саратовской области: **министерство природных ресурсов и экологии Саратовской области** (согласно п. 11 Положения о министерстве природных ресурсов и экологии Саратовской области, утвержденного постановлением Правительства Саратовской области от 08 октября 2013 г. № 537-П «Вопросы министерства природных ресурсов и экологии Саратовской области» и п.п. 2 п.1 ст. 83 Лесного кодекса РФ)

Заявитель: Министерство природных ресурсов и экологии Саратовской области (во исполнении пункта 1.7 протокола совещания Департамента лесного хозяйства по Приволжскому федеральному округу, ФБУ «Рослесозащита» №01-05/3678 от 27.12.2016)

Информация по запрашиваемому лесному участку:

Собственность: Российской Федерации

Категория земель: земли лесного фонда

ХАРАКТЕРИСТИКА ЛЕСНОГО УЧАСТКА

Адрес (местоположение) лесного участка: Вольский район

Лесничество	Черкасское
Участковое лесничество	Черкасское
Общая площадь, га	3,9
Категория лесов	Защитные
Категория защитности лесов	Ценные леса: противозерозионные леса
Возможный вид использования	Заготовка древесины

Таксационная характеристика лесного участка (по материалам лесоустройства 1995 г.):

№ квартала	№ выдела	Площадь, га	Состав	Возраст	Высота	Диаметр	Тип леса	ТУМ	Полнота	Бонитет	Запас, м3/га
83	2	3,9	7Ос3Лп	45	18	22	Дорл	С1_2	0,9	2	210
Итого		3,9									

Наименование, местонахождение юридического лица /ФИО физического лица/ - **лесопользователя (арендатора) /договор аренды лесного участка отсутствует**

(договор аренды лесного участка, постоянное (бессрочное) пользование лесным участком, договор безвозмездного срочного пользования лесным участком, реквизиты договора, срок пользования)

Особые отметки: нет. Акт лесопатологического обследования №026/23.

Первый заместитель
министра- начальник
управления лесного
хозяйства
Колдаев А.В.

ФИО

18.09.2017 Подпись

Дата



Карта-схема расположения и границы лесного участка

Саратовская область

(субъект Российской Федерации, муниципальное образование)

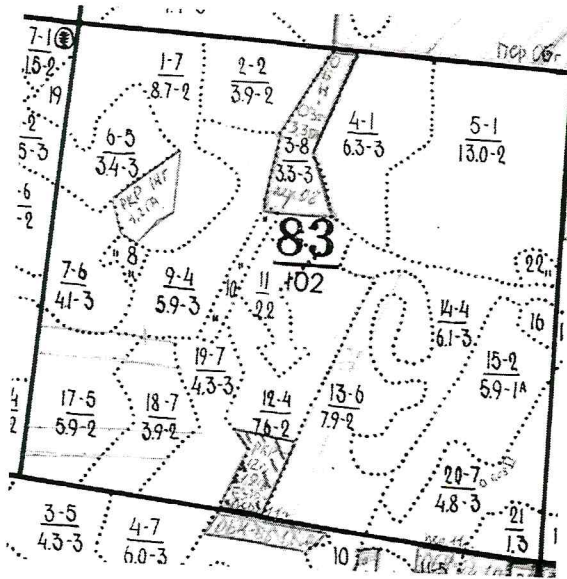
Лесничество (лесопарк) **Черкасское**

(название)

Участковое лесничество **Черкасское**, квартал 83

(название)

Собственность - Российской Федерации;



Первый заместитель
министра- начальник
управления лесного
хозяйства
Колдаев А.В.

ФИО


18.09.2014 Подпись

Дата



УТВЕРЖДАЮ:

Первый заместитель министра – начальник
управления лесного хозяйства
министерства природных ресурсов
и экологии Саратовской области

 Колдаев А.В.

«22» сентября 2017 г.

АКТ

лесопатологического обследования № 027/23

лесных насаждений Черкасского лесничества (лесопарка)

Саратовская область (субъект Российской Федерации)

Способ лесопатологического обследования: 1. Визуальный

2. Инструментальный

Место проведения

Участковое лесничество	Урочище (дача)	Квартал (кварталы)	Выдел (выделы)	Площадь, га
Черкасское		111	7	4,3

Лесопатологическое обследование проведено на общей площади 4,3 га.

2. Инструментальное обследование лесного участка

2.1. Фактическая таксационная характеристика лесного насаждения соответствует (не соответствует) (нужное подчеркнуть) таксационному описанию. Причины несоответствия: лесоустройство 1994 г.

Ведомость лесных участков с выявленными несоответствиями таксационным описаниям приведена в приложении № 1 к Акту.

2.2. Состояние насаждений: с нарушенной устойчивостью
 с утраченной устойчивостью

причины повреждения: устойчивый низовой пожар 1-3 летней давности, средней интенсивности(864).

В том числе:

заселено (отработано) стволовыми вредителями

Вид вредителя	Порода	Встречаемость (% заселённых деревьев)	Степень заселения лесного насаждения (слабая, средняя, сильная)

Повреждено огнём

Вид пожара	Порода	Состояние корневых лап		Состояние корневой шейки		Подсушивание луба	
		процент повреждённых огнём корней	процент деревьев с данным повреждением	ожог корневой шейки по окружности (1/4; 2/4;3/4;более 3/4)	процент деревьев с данным повреждением	по окружности (1/4; 2/4;3/4;более 3/4)	процент деревьев с данным повреждением
864	С			более 3/4	4	более 3/4	4

Поражено болезнями

Вид болезни	Порода	Встречаемость (% поражённых деревьев)	Степень поражения лесного насаждения (слабая, средняя, сильная)

2.3. Выборке подлежит 8 % деревьев,

в том числе:

ослабленных _____ % (причины назначения) _____

сильно ослабленных _____ % (причины назначения) _____

усыхающих _____ % (причины назначения) _____

свежего сухостоя _____ %,

в том числе: свежего ветровала _____ %

свежего бурелома _____ %

старого ветровала 4 %

в том числе: старого бурелома 4 %

старого сухостоя _____ %

аварийных _____ %

2.4. Полнота лесного насаждения после уборки деревьев, подлежащих рубке, составит 4

Критическая полнота для данной категории лесных насаждений составляет 3

ЗАКЛЮЧЕНИЕ

С целью предотвращения негативных процессов или снижения ущерба от их воздействия назначено:

Участковое лесничество	Урочище (дача)	Квартал	Выдел	Площадь, выдела, га	Вид мероприятия	Площадь, мероприятия, га	Порода	Запас на выдел, куб.м	Крайние сроки проведения
Черкасское		III	7	4,3	УНД	4,3	С	70	2018г.

Ведомость перечета деревьев, назначенных в рубку, и абрис лесного участка прилагаются (приложение 2 и 3 к Акту)

Меры по обеспечению возобновления очистка лесосеки от порубочных остатков

Мероприятия, необходимые для предупреждения повреждения или поражения смежных насаждений

Сведения для расчёта степени повреждения:

Год образования старого сухостоя в период с 2014г.

Основная причина повреждения древесины устойчивый низовой пожар 1-3 летней давности, средней интенсивности(864).

Дата проведения обследований 11.09.2017г.

Исполнитель работ по проведению лесопатологического обследования:

ФИО Шикунова Г.А. Подпись Шикунова

*Раздел включается в Акт в случае проведения лесопатологического обследования инструментальным способом.

Ведомость лесных участков с выявленными несоответствиями таксационным описаниям

Источник данных	Год проведения лесопатологического обследования	Номер квартала	Номер выдела	Площадь выдела, га	Целевое назначение лесов	Категория защитных лесов	Номер лесопатологического выдела	Площадь лесопатологического выдела, га	Таксационная характеристика										Заложено пробных площадей		
									состав	попуда	возраст, лет	средняя высота, м	средний диаметр, см	тип леса	тип условий местопрорастания	полнота	бонитет	запас, куб.м/га		количество, шт.	общая площадь, га
ТО	1994	111	7	4,3	1	142	1	4,3	Площадь лесопатологического выдела, га	10С	С	16	6	12	СДЗЛ	С1	06	1	40	1	0,4
Ф	2017	111	7	4,3	1	142	1	4,3	Площадь лесопатологического выдела, га	10С	С	39	6	12	СДЗЛ	С1	06	1	40	1	0,4

Примечание:

ТО – таксационные описания

Ф – фактическая характеристика лесного насаждения

Исполнитель работ по проведению лесопатологического обследования:

Ф.И.О. Шикунова Г.А. Подпись Шикун

Результаты проведения лесопатологического обследования лесных насаждений за август 2017 г.
(месяц)

Субъект Российской Федерации Саратовская область
Участковое лесничество Черкасское

Лесничество (лесопарк) Черкасское
Урочище (лесная дача) _____

1	2	3	4	5	6	7	Таксационная характеристика лесного насаждения								17	Распределение деревьев по категориям состояния, % от запаса										31	32	33	34					
							8	9	10	11	12	13	14	15		16	18	19	20	21	22	23	24	25	26					27	28	29	30	31
Номер квартала	Номер выдела	Площадь выдела, га	Целевое назначение лесов	Категория защитных лесов	Номер лесопатологического выдела	Площадь лесопатологического выдела, га	выдела, га	состав	порода	возраст	средняя высота, м	средний диаметр, см	тип леса	полнота	гонимет	запас, куб. м/га	без признаков ослабления	ослабленные	сильно ослабленные	усыхающие	свежий сухостой	старый сухостой	свежий ветровал	старый ветровал	свежий бурелом	старый бурелом	аварийные деревья	Признаки повреждения деревьев	Доля повреждённых деревьев, %	Причина ослабления, повреждения	Подожки рубок, %	Назначены мероприятия		
111	7	4,3	1	142	1	4,3	10С	С	39*	8	12	СДЗЛ	06	1	70	286	18	19	20	21	22	23	24	25	26	27	28	29	30	31	32	33	34	
																		92					4		4			316	100	864	8	534	4,3	
																												329						

Показатели, не соответствующие таксационному описанию, отмечаются «*»

Исполнитель работ по проведению лесопатологического обследования:

ФИО Шикунова Г.А. Подпись Гильмул

Дата составления документа 11.09.2017 Телефон 845936-11-02

Ведомость перечета деревьев, назначенных в рубку

ВРЕМЕННАЯ ПРОБНАЯ ПЛОЩАДЬ № 1

Субъект Российской Федерации Саратовская область

Лесничество (лесопарк) Черкасское Квартал 111 Выдел 7

Площадь 4,3 га,

Номер очага вредных организмов _____ Размер пробной площади 0,4 га

Таксационная характеристика:

Тип леса СДЗЛ Состав 10С Возраст 38 Бонитет 1

Полнота 04 Запас на га 70 Возобновление _____

Время и причина ослабления лесного насаждения устойчивый низовой пожар 1-3 летней давности, средней интенсивности (864).

Тип очага вредных организмов: эпизодический, хронический (подчеркнуть)

Фаза развития очага вредных организмов: начальная, нарастания численности, собственно вспышка, кризис (подчеркнуть)

Состояние лесного насаждения, намечаемые мероприятия ослабленное, проведение УНД.

Исполнитель работ по проведению лесопатологического обследования:

ФИО Шикунова Г.А. Подпись Шикун

Дата составления документа 11.09.2017 Телефон 845936-11-02

ВЕДОМОСТЬ ПЕРЕЧЕТА ДЕРЕВЬЕВ

Порода: Сосна

Ступени толщин ы см	Количество деревьев по категориям состояния, шт.																Всего деревьев по ступеням толщины		
	I	II	III	IV		V		VI			ветровал, бурелом			аварийные деревья			шт.	в т.ч. подлежат рубке, %	
				НЗ	З	НЗ	З	НЗ	З	О	НЗ	З	О	НЗ	З	О			
1	2	3	4	5	6	7	8	9	10	11	12	13	14	15	16	17	18	19	
8			32/0,80								4/0,68							36	1
12			118/8,40								9/0,63							127	3
16			112/16,80								11/1,65							123	4
Итого, шт			262								24							286	24
Итого, м ³			26								2,36							28,36	2,36
%			92								8							100	8

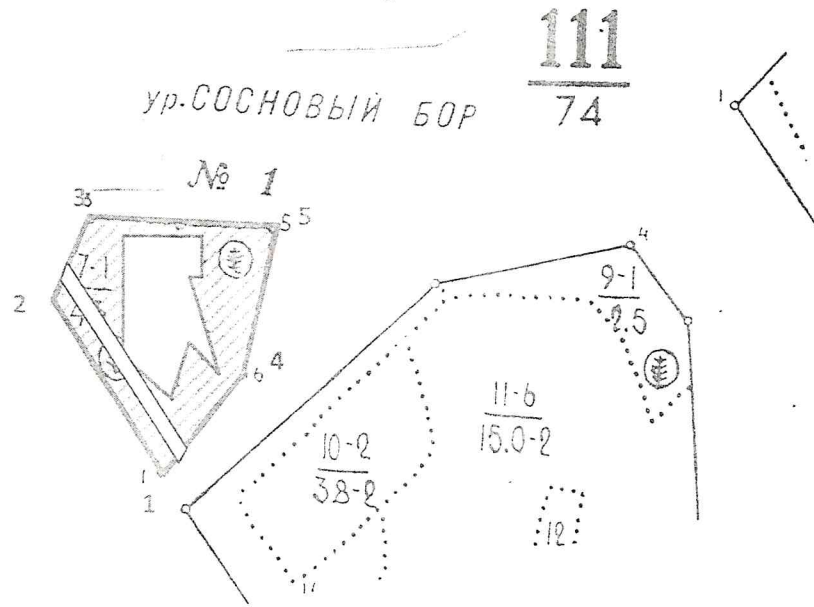
Примечание: НЗ - незаселенное, З - заселенное, О - отработанное вредителями.

Абрис участка

М 1:10000

6





1



№ выдела	Ленты перечета				
	№ ленты (площадки)	Длина, м.	Ширина, м.	Радиус, м.	Площадь, га.
7	1	270	13		0,4

Номера точек	Координаты	Румбы линий	Длина, м
1-2		СЗ-37°	260
2-3		СВ-18°	120
3-4		СВ-89°	240
4-5		ЮЗ-7°	200
5-1		ЮЗ-35°	170

Условные обозначения:

-  -обследуемый участок.
-  -пробная площадь
-  - граница выдела
-  - граница квартала

Исполнитель работ по проведению лесопатологического обследования:
 ФИО Шикунова Г.А. Подпись *Шикун*
 Дата составления документа 14.09.2017 Телефон 84593-6-11-02

ВЫПИСКА ИЗ ГОСУДАРСТВЕННОГО ЛЕСНОГО РЕЕСТРА

на «18» сентября 2017г.

Орган государственной власти, осуществляющий ведение государственного лесного реестра на территории Саратовской области: **министерство природных ресурсов и экологии Саратовской области** в лице первого заместителя министра - начальника управления лесного хозяйства **Колдаева А.В.**

Правообладатель земель лесного фонда на территории Саратовской области: **министерство природных ресурсов и экологии Саратовской области** (согласно п. 11 Положения о министерстве природных ресурсов и экологии Саратовской области, утвержденного постановлением Правительства Саратовской области от 08 октября 2013 г. № 537-П «Вопросы министерства природных ресурсов и экологии Саратовской области» и п.п. 2 п.1 ст. 83 Лесного кодекса РФ)

Заявитель: Министерство природных ресурсов и экологии Саратовской области (во исполнении пункта 1.7 протокола совещания Департамента лесного хозяйства по Приволжскому федеральному округу, ФБУ «Рослесозащита» №01-05/3678 от 27.12.2016)

Информация по запрашиваемому лесному участку:

Собственность: Российской Федерации

Категория земель: земли лесного фонда

ХАРАКТЕРИСТИКА ЛЕСНОГО УЧАСТКА

Адрес (местоположение) лесного участка: Вольский район

Лесничество

Черкасское

Участковое лесничество

Черкасское

Общая площадь, га

4,3

Категория лесов

Защитные

Категория защитности лесов

Ценные леса: противоэрозионные леса

Возможный вид использования

Заготовка древесины

Таксационная характеристика лесного участка (по материалам лесоустройства 1995 г.):

№ квартала	№ выдела	Площадь, га	Состав	Возраст	Высота	Диаметр	Тип леса	ТУМ	Полнота	Бонитет	Запас, м3/га
111	7	4,3	10С	16	6	12	СДЗЛ	С1	0,6	1	40
Итого		4,3									

Наименование, местонахождение юридического лица /ФИО физического лица/ - **лесопользователя (арендатора) /договор аренды лесного участка отсутствует**

(договор аренды лесного участка, постоянное (бессрочное) пользование лесным участком, договор безвозмездного срочного пользования лесным участком, реквизиты договора, срок пользования)

Особые отметки: нет. Акт лесопатологического обследования №027/23

Первый заместитель
министра- начальник
управления лесного
хозяйства

Колдаев А.В.

ФИО

18.09.2017 Подпись

Дата

МП



Карта-схема расположения и границы лесного участка

Саратовская область

(субъект Российской Федерации, муниципальное образование)

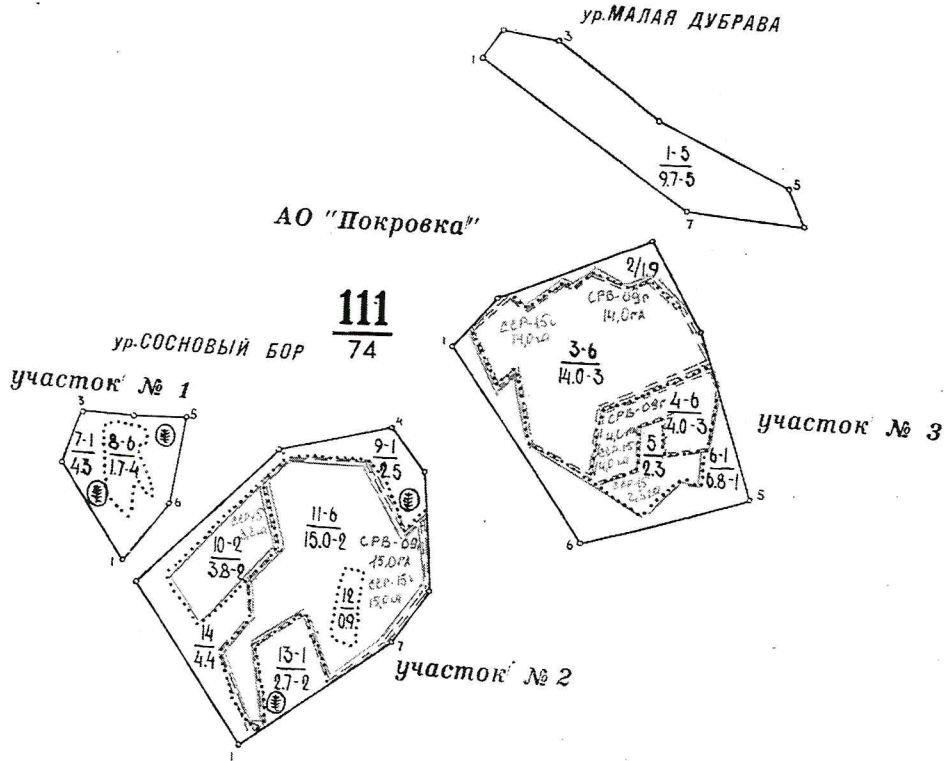
Лесничество (лесопарк) **Черкасское**

(название)

Участковое лесничество **Черкасское**, квартал 111

(название)

Собственность - Российской Федерации;



Первый заместитель
министра- начальник
управления лесного
хозяйства
Колдаев А.В.

ФИО

18.09.2017 Подпись

Дата

