


УТВЕРЖДАЮ:

Первый заместитель министра –  
начальник управления лесного  
хозяйства министерства  
природных ресурсов и экологии  
Саратовской области

 Колдаев А.В.

« 14 » сентября 20 17 г.

**Акт  
лесопатологического обследования № 021/14**

лесных насаждений Лысогорского лесничества (лесопарка)  
Саратовской области(субъект Российской Федерации)

**Способ лесопатологического обследования:** 1. Визуальный

2. Инструментальный

**Место проведения:**

| Участковое лесничество | Урочище<br>(дача) | Квартал<br>(кварталы) | Выдел<br>(выделы) | Площадь,<br>га |
|------------------------|-------------------|-----------------------|-------------------|----------------|
| 1                      | 2                 | 3                     | 4                 | 5              |
| Урицкое                | –                 | 25                    | 8                 | 1,4            |

Лесопатологическое обследование проведено на общей площади 1,4 га.

# 1. Визуальное лесопатологическое обследование.\*

Наземное

Дистанционное

1.1. На площади 1,4 га фактическая таксационная характеристика лесного насаждения соответствует (не соответствует) таксационному описанию (нужное подчеркнуть). Причины несоответствия: таксационное описание 1995 года.

Список участков с выявленными несоответствиями приведён в приложении 1 к настоящему Акту.

1.2. Лесные насаждения с нарушенной и утраченной устойчивостью выявлены на площади \_\_\_\_\_ га:

| Участковое лесничество | Урочище<br>(дача) | Площадь, га                   |                               | Причина<br>ослабления(гибели)                                       |
|------------------------|-------------------|-------------------------------|-------------------------------|---|
|                        |                   | с нарушенной<br>устойчивостью | с утраченной<br>устойчивостью |   |
| 1                      | 2                 | 3                             | 4                             | 5   |
| Урицкое                | –                 | 1,4                           | 0,0                           | Устойчивый низовой пожар 4-10 летней давности средней интенсивности |
| Итого:                 |                   | 1,4                           | 0,0                           |   |

Состояние обследованных лесных насаждений приведено в приложениях 1.1–1.4 к Акту в зависимости от метода проведения ЛПО.

1.3. В обследованных лесных участках прогнозируется:

| Прогноз                                      | Площадь, га |
|--|-------------|
| Ослабление лесных насаждений                 | 1,4         |
| Усыхание лесных насаждений различной степени | 0,0         |
| Развитие очагов вредных организмов           | 0,0         |

1.4. Обнаружено загрязнение лесного участка отходами и выбросами:

промышленными

бытовыми

| Вид<br>загрязнения | Размеры загрязнения |           |           | Объём,<br>кбм | Площадь<br>загрязнения, га |
|--------------------|---------------------|-----------|-----------|---------------|----------------------------|
|                    | длина, м            | ширина, м | высота, м |               |                            |
| –                  | –                   | –         | –         | –             | –                          |
| –                  | –                   | –         | –         | –             | –                          |
| –                  | –                   | –         | –         | –             | –                          |

## ЗАКЛЮЧЕНИЕ


Оценка текущего санитарного и лесопатологического состояния лесных насаждений, назначенные профилактические мероприятия по защите лесов, агитационные мероприятия:

Для обоснования и назначения мероприятий по предупреждению распространения вредных организмов рекомендуется проведение лесопатологического обследования инструментальным способом в насаждениях с нарушенной устойчивостью на площади 1,4 га.

Исполнитель работ по проведению лесопатологического обследования:

Ф.И.О. Афонькин А.А.

Подпись \_\_\_\_\_



\* Раздел включается в акт, в случае проведения лесопатологического обследования визуальным способом.

Приложение 1  
к акту лесопатологического обследования  
**Ведомость лесных участков с выявленными несоответствиями таксационным описаниям**

| 1               | 2                               | 3              | 4            | 5                  | 6                        | 7                        | 8                                | 9                                      | Таксационная характеристика |        |              |                   |                     |          |                              |         |         |                  | Заложено пробных площадей |                   |  |
|-----------------|---------------------------------|----------------|--------------|--------------------|--------------------------|--------------------------|----------------------------------|--|-----------------------------|--------|--------------|-------------------|---------------------|----------|------------------------------|---------|---------|------------------|---------------------------|-------------------|--|
|                 |                                 |                |              |                    |                          |                          |                                  |  | 10                          | 11     | 12           | 13                | 14                  | 15       | 16                           | 17      | 18      | 19               | 20                        | 21                |  |
| Источник данных | год проведения лесопроизводства | номер квартала | номер выдела | площадь выдела, га | целевое назначение лесов | категория защитных лесов | номер лесопатологического выдела | площадь лесопатологического выдела, га | состав                      | порода | возраст, лет | средняя высота, м | средний диаметр, см | тип леса | тип условий местопрорастания | полнота | бонитет | запас, куб. м/га | количество, шт.           | общая площадь, га |  |
| ТО              | 1995                            | 25             | 8            | 1,7                | Защитные                 | противо-эрозионные леса  | -                                | -                                      | 9ДЮС                        | Дуб    | 35           | 10                | 12                  | Сдтр     | B2                           | 0,5     | 4       | 60               | -                         | -                 |  |
| Ф               | 2017                            | 25             | 8            | 1,4                | Защитные                 | противо-эрозионные леса  | -                                | -                                      | 9ДЮС                        | Дуб    | 57           | 10                | 12                  | Сдтр     | B2                           | 0,5     | 4       | 60               | -                         | -                 |  |
|                 |                                 |                |              | Итого:             | 1,4                      |                          |                                  |  |                             |        |              |                   |                     |          |                              |         |         |                  |                           |                   |  |

Примечание:


ТО - таксационные описания

Ф - фактическая характеристика лесного насаждения

Исполнитель работ по проведению лесопатологического обследования:

Ф.И.О. Афонькин А.А.

Подпись





# ВЫПИСКА ИЗ ГОСУДАРСТВЕННОГО ЛЕСНОГО РЕЕСТРА

на «12» сентября 2017г.

Орган государственной власти, осуществляющий ведение государственного лесного реестра на территории Саратовской области: **министерство природных ресурсов и экологии Саратовской области в лице первого заместителя министра - начальника управления лесного хозяйства Колдаева А.В.**

Правообладатель земель лесного фонда на территории Саратовской области: **министерство природных ресурсов и экологии Саратовской области** (согласно п. 11 Положения о министерстве природных ресурсов и экологии Саратовской области, утвержденного постановлением Правительства Саратовской области от 08 октября 2013 г. № 537-П «Вопросы министерства природных ресурсов и экологии Саратовской области» и п.п. 2 п.1 ст. 83 Лесного кодекса РФ)

**Заявитель: Министерство природных ресурсов и экологии Саратовской области** (во исполнении пункта 1.7 протокола совещания Департамента лесного хозяйства по Приволжскому федеральному округу, ФБУ «Рослесозащита» №01-05/3678 от 27.12.2016)

## Информация по запрашиваемому лесному участку:

Собственность: Российской Федерации

Категория земель: земли лесного фонда

### ХАРАКТЕРИСТИКА ЛЕСНОГО УЧАСТКА

Адрес (местоположение) лесного участка: Лысогорский район

|                             |                                      |
|-----------------------------|--------------------------------------|
| Лесничество                 | Лысогорское                          |
| Участковое лесничество      | Урицкое                              |
| Общая площадь, га           | 1,4                                  |
| Категория лесов             | Защитные                             |
| Категория защитности лесов  | Ценные леса: противозерозионные леса |
| Возможный вид использования | Заготовка древесины                  |

Таксационная характеристика лесного участка (по материалам лесоустройства 1995 г.):

| № квартала   | № выдела | Площадь, га | Состав  | Возраст | Высота | Диаметр | Бонитет | Тип леса | ТУМ | Полнота | Запас на га/м3 |
|--------------|----------|-------------|---------|---------|--------|---------|---------|----------|-----|---------|----------------|
| 25           | 8        | 1,4         | 9ДПН1ОС | 35      | 10     | 12      | 4       | Сдтр     | В2  | 0,5     | 60             |
| <b>Итого</b> |          | <b>1,4</b>  |         |         |        |         |         |          |     |         |                |

Наименование, местонахождение юридического лица /ФИО физического лица/  
- **лесопользователя (арендатора) Документы – договор аренды лесного участка отсутствует**

(договор аренды лесного участка, постоянное (бессрочное) пользование лесным участком, договор безвозмездного срочного пользования лесным участком, реквизиты договора, срок пользования)

Особые отметки: нет. Акт лесопатологического обследования №021/14.

Первый заместителя министра -  
начальник управления лесного  
хозяйства

**Колдаев А.В.**

ФИО

12.09.2017 Подпись

Дата



# Карта-схема расположения и границы лесного участка Саратовская область

(субъект Российской Федерации, муниципальное образование)

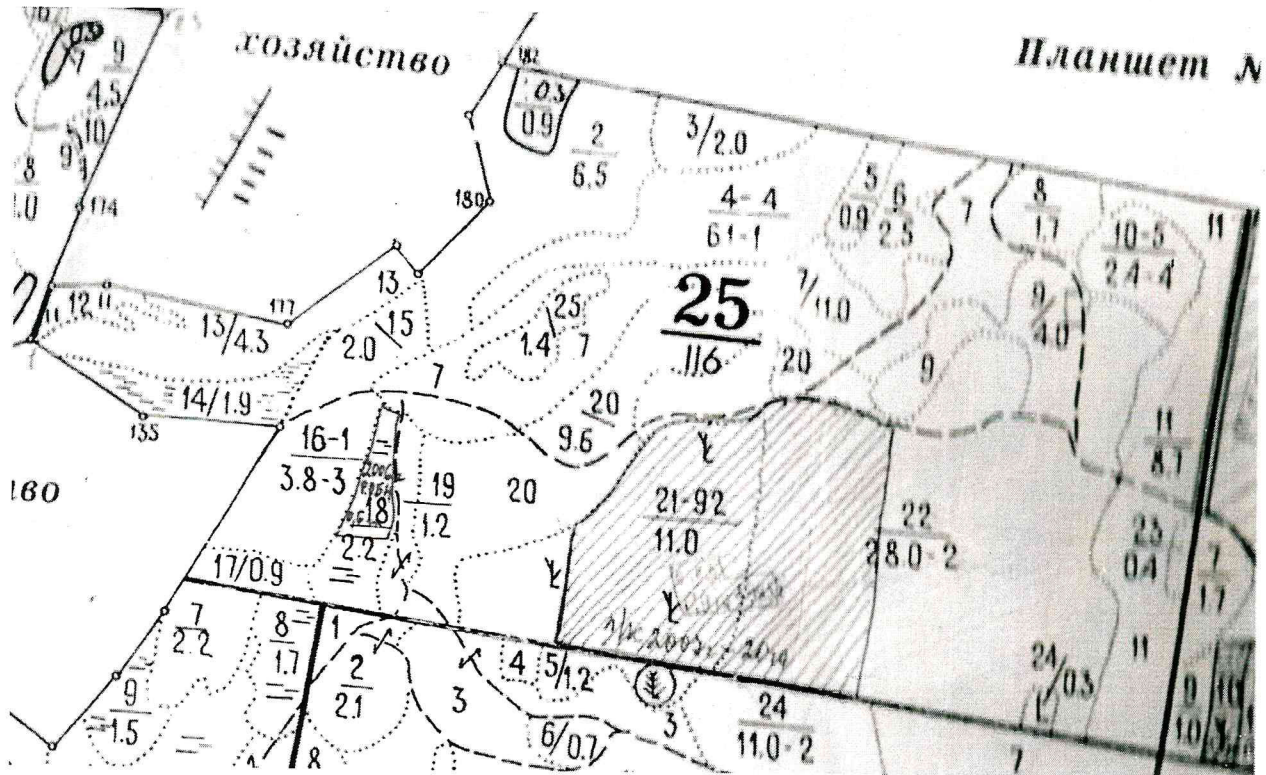
Лесничество (лесопарк) **Лысогорское**

(название)

Участковое лесничество **Урицкое**, квартал 25

(название)

Собственность - Российской Федерации;



Первый заместитель  
министра - начальник  
управления лесного  
хозяйства

**Колдаев А.В.**

ФИО

*12.09.2017*

Подпись

Дата

