


УТВЕРЖДАЮ:

Первый заместитель министра
– начальник управления лесного хозяйства
министерства природных ресурсов
и экологии Саратовской области

 Колдаев А.В.
« 16 » октября 20 17 г.

Акт
лесопатологического обследования № 016/13

лесных насаждений Красноармейского лесничества (лесопарка)

Саратовской области (субъект Российской Федерации)

Способ лесопатологического обследования: 1. Визуальный

2. Инструментальный

Место проведения

Участковое лесничество	Урочище (дача)	Квартал (кварталы)	Выдел (выделы)	Площадь, га
Красноармейское		63	7	21,0

Лесопатологическое обследование проведено на общей площади 14,0 га.

Инструментальное обследование лесного участка

2.1. Фактическая таксационная характеристика лесного насаждения соответствует (не соответствует) (нужное подчеркнуть) таксационному описанию. Причины несоответствия: Давность лесоустройства

Ведомость лесных участков с выявленными несоответствиями таксационным описаниям приведена в приложении № 1 к Акту.

2.2. Состояние насаждений: с нарушенной устойчивостью
с утраченной устойчивостью

причины повреждения: Устойчивый низовой пожар 4-10 летней давности высокой интенсивности

в том числе:

заселено (отработано) стволовыми вредителями

Вид вредителя	Порода	Встречаемость (% заселённых деревьев)	Степень заселения лесного насаждения (слабая, средняя, сильная)

Повреждено огнём

Вид пожара	Порода	Состояние корневых лап		Состояние корневой шейки		Подсушивание луба	
		процент повреждённых огнём корней	процент деревьев с данным повреждением	ожог корневой шейки по окружности (1/4; 2/4; 3/4; более 3/4)	процент деревьев с данным повреждением	по окружности (1/4; 2/4; 3/4; более 3/4)	процент деревьев с данным повреждением
Устойчивый низовой пожар 4-10 летней давности высокой интенсивности	Дуб			3/4	90		

Поражено болезнями

Вид болезни	Порода	Встречаемость (% поражённых деревьев)	Степень поражения лесного насаждения (слабая, средняя, сильная)

2.3. Выборке подлежит 9 % деревьев,

в том числе:

ослабленных _____ % (причины назначения) _____

сильно ослабленных _____ % (причины назначения) _____

усыхающих _____ % (причины назначения) _____

свежего сухостоя _____ %,

старого сухостоя _____ %,

ветровал, бурелом 9 %

аварийных _____ %

2.4. Полнота лесного насаждения после уборки деревьев, подлежащих рубке, составит 0,7

Критическая полнота для данной категории лесных насаждений составляет 0,3

ЗАКЛЮЧЕНИЕ

С целью предотвращения негативных процессов или снижения ущерба от их воздействия назначено: Уборка нелеквидной древесины а именно ветровала и бурелома

Участковое лесничество	Урочище (дача)	Квартал	Выдел	Площадь, выдела, га	Вид мероприятия	Площадь, мероприятия, га	Порода	Запас на выдел, куб.м	Крайние сроки проведения
Красноармейское		63	7	21,0	УНД	14,0	Дуб	137	2018г.

Ведомость перечета деревьев, назначенных в рубку, и абрис лесного участка прилагаются (приложение 2 и 3 к Акту)

Меры по обеспечению возобновления: Очистка лесосеки от порубочных остатков

Мероприятия, необходимые для предупреждения повреждения или поражения смежных насаждений: Проведение намечаемой рубки в срок, вывозка древесины, удаление порубочных остатков

Сведения для расчёта степени повреждения: _____

Год образования старого сухостоя период; _____

Основная причина повреждения древесины

Дата проведения обследований: «04» 10 2017г.

Исполнитель работ по проведению лесопатологического обследования:

ФИО Панкрушина А.А. Подпись Панкрушина А.А.

Ведомость перечета деревьев, назначенных в рубку

ВРЕМЕННАЯ ПРОБНАЯ ПЛОЩАДЬ № 1

Субъект Российской Федерации Саратовская область

Лесничество (лесопарк) Красноармейское Квартал 63 Выдел 7

Площадь 14,0 га,

Номер очага вредных организмов _____ Размер пробной площади 1,14 га

Таксационная характеристика:

Тип леса Дузм Состав 10Днн Возраст 84 Бонитет 5

Полнота 0,7 Запас на га 110 м³ Возобновление _____

Время и причина ослабления лесного насаждения

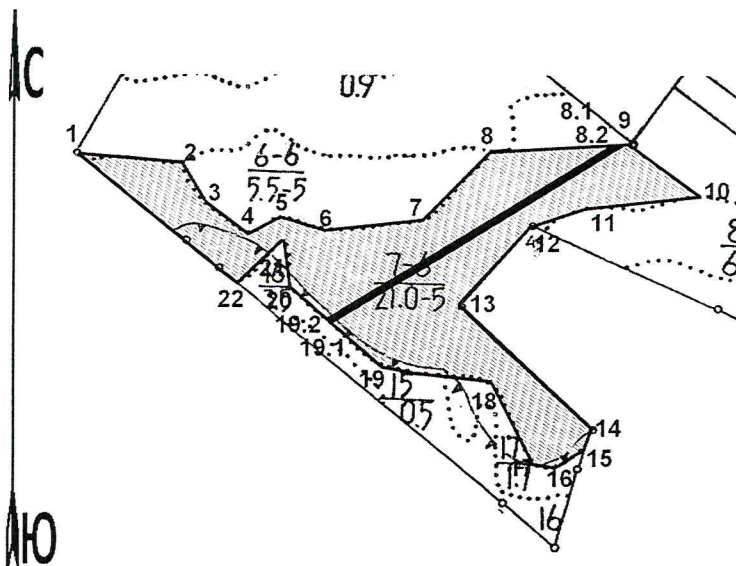
Устойчивый низовой пожар 4-10 летней давности высокой интенсивности

Тип очага вредных организмов: эпизодический, хронический (подчеркнуть)

Фаза развития очага вредных организмов: начальная, нарастания численности, собственно вспышка, кризис (подчеркнуть)

Состояние лесного насаждения, намечаемые мероприятия: Насаждения представлены ветровалом и буреломом прошлых лет. Намечаемые мероприятия уборка нелеквидной древесины

Привязка:



№№ точек	Румбы	Промер линий (м)
1-2	ЮВ-86,5°	170
2-3	ЮВ-51°	75
3-4	ЮВ-54°	85
4-5	СВ-67°	65
5-6	ЮВ-75°	80
6-7	СВ-82°	165
7-8	СВ-40°	165
8-8.1	СВ-85°	220
8.1-8.2	СВ-85°	20
8.2-19.1	ЮЗ-52°	572
19.1-19.2	СЗ-50°	20
19.2-8.1	СВ-52°	570

Исполнитель работ по проведению лесопатологического обследования:

ФИО Панкрушина А.А. Подпись *Панкрушина А.А.*

Дата составления документа «04» 10 2017г. Телефон 8(84550)2-13-49

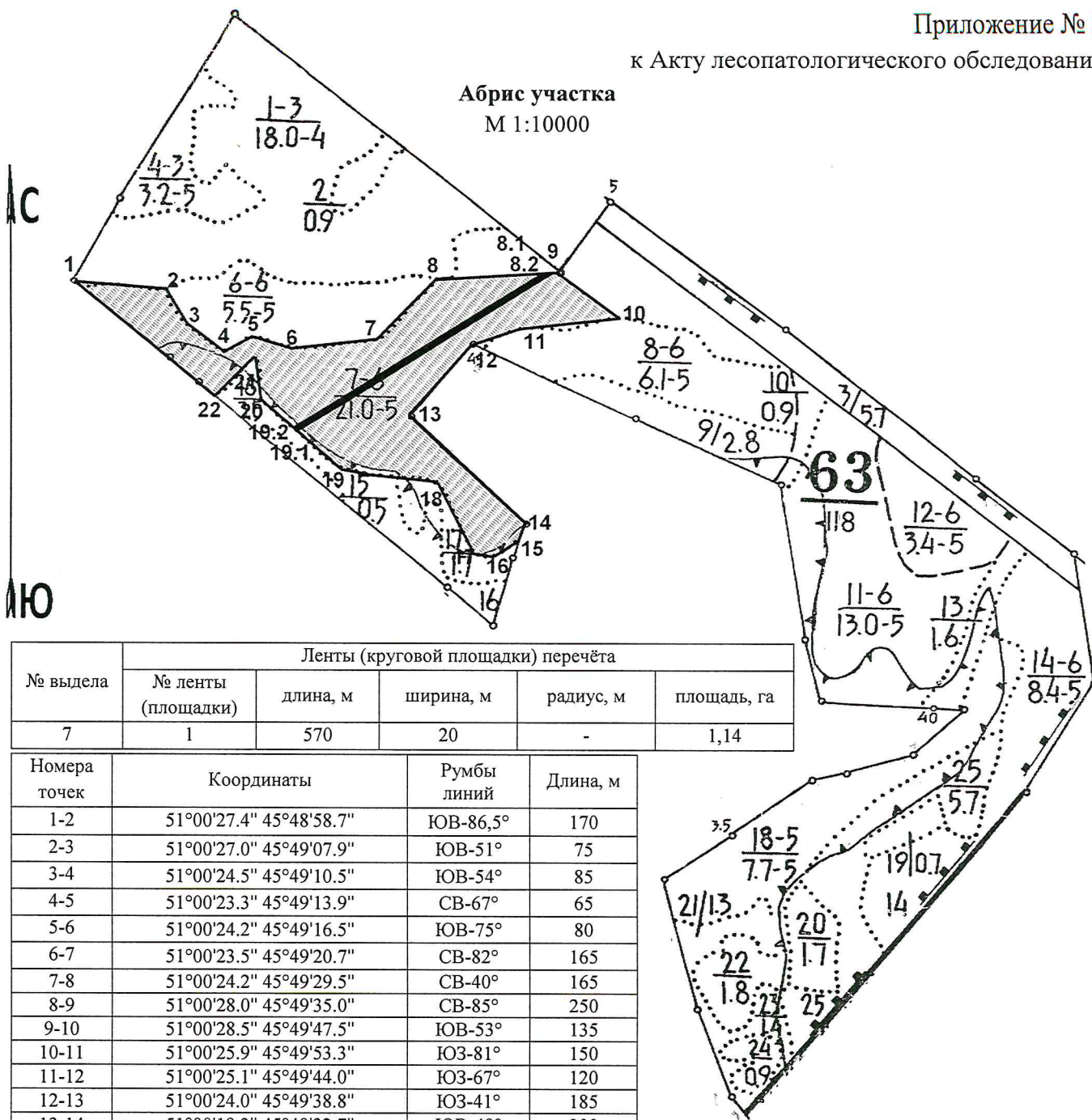
ВЕДОМОСТЬ ПЕРЕЧЕТА ДЕРЕВЬЕВ

Порода: Дуб

Ступени толщины см.	Количество деревьев по категориям состояния, шт.																Всего деревьев по ступеням толщины	
	I	II	III	IV		V		VI			ветровал, бурелом			аварийные деревья			шт.	в т.ч. подлежат рубке, %
				НЗ	З	НЗ	З	НЗ	З	О	НЗ	З	О	НЗ	З	О		
1	2	3	4	5	6	7	8	9	10	11	12	13	14	15	16	17	18	19
8	2	7	21	19							4						53шт. 1,06м ³ 100%	4шт. 0,08м ³ 8%
12		15	46	43							11						115шт. 6,9м ³ 100%	11шт. 0,66м ³ 10%
16	3	20	74	71							17						185шт. 22,2м ³ 100%	17шт. 2,04м ³ 35%
20	4	14	90	96							20						224шт. 47,04м ³ 100%	20шт. 4,2м ³ 47%
24	1	10	29	25							6						71шт. 24,14м ³ 100%	6шт. 2,04м ³ 27%
28	1	4	14	13							3						35шт. 17,5м ³ 100%	3шт. 1,5м ³ 17%
32			4	5							1						10шт. 6,8м ³ 100%	1шт. 0,68м ³ 33%
Итого, %	11шт. 2,08м ³ 2%	70шт. 11,78м ³ 9%	278шт. 50,54м ³ 40%	272шт. 50,04м ³ 40%							62шт. 11,2м ³ 9%						693шт. 125,64м ³ 100%	62шт. 11,2м ³ 9%

Примечание: НЗ - незаселенное, З - заселенное, О - отработанное вредителями.

Абрис участка
М 1:10000



№ выдела	Ленты (круговой площадки) перечёта				
	№ ленты (площадки)	длина, м	ширина, м	радиус, м	площадь, га
7	1	570	20	-	1,14

Номера точек	Координаты	Румбы линий	Длина, м
1-2	51°00'27.4" 45°48'58.7"	ЮВ-86,5°	170
2-3	51°00'27.0" 45°49'07.9"	ЮВ-51°	75
3-4	51°00'24.5" 45°49'10.5"	ЮВ-54°	85
4-5	51°00'23.3" 45°49'13.9"	СВ-67°	65
5-6	51°00'24.2" 45°49'16.5"	ЮВ-75°	80
6-7	51°00'23.5" 45°49'20.7"	СВ-82°	165
7-8	51°00'24.2" 45°49'29.5"	СВ-40°	165
8-9	51°00'28.0" 45°49'35.0"	СВ-85°	250
9-10	51°00'28.5" 45°49'47.5"	ЮВ-53°	135
10-11	51°00'25.9" 45°49'53.3"	ЮЗ-81°	150
11-12	51°00'25.1" 45°49'44.0"	ЮЗ-67°	120
12-13	51°00'24.0" 45°49'38.8"	ЮЗ-41°	185
13-14	51°00'19.3" 45°49'32.7"	ЮВ-49°	300
14-15	51°00'12.6" 45°49'44.5"	ЮЗ-155°	40
15-16	51°00'11.5" 45°49'43.8"	ЮЗ-52,5°	50
16-17	51°00'10.7" 45°49'41.6"	СЗ-76°	40
17-18	51°00'10.3" 45°49'39.9"	СЗ-30°	160
18-19	51°00'15.3" 45°49'35.2"	СЗ-83,5°	180
19-20	51°00'15.8" 45°49'26.6"	СЗ-50°	185
20-21	51°00'20.2" 45°49'17.5"	СЗ-11°	90
21-22	51°00'22.7" 45°49'16.9"	ЮЗ-45,5°	100
22-1	51°00'20.5" 45°49'13.0"	СЗ-51°	350

Условные обозначения:



- участок, отведенный под уборку нелеквидной древесины



- пробная площадь (ленточный пересчет)

Исполнитель работ по проведению лесопатологического обследования:

ФИО Панкрушина А.А. Подпись *Панкрушина А.А.*

Дата составления документа «04» 10 2017 г. Телефон 8(84550)2-13-49

ВЫПИСКА ИЗ ГОСУДАРСТВЕННОГО ЛЕСНОГО РЕЕСТРА

на «11» октября 2017г.

Орган государственной власти, осуществляющий ведение государственного лесного реестра на территории Саратовской области: **министерство природных ресурсов и экологии Саратовской области в лице первого заместителя министра - начальника управления лесного хозяйства Колдаева А.В.**

Правообладатель земель лесного фонда на территории Саратовской области: **министерство природных ресурсов и экологии Саратовской области** (согласно п. 11 Положения о министерстве природных ресурсов и экологии Саратовской области, утвержденного постановлением Правительства Саратовской области от 08 октября 2013 г. № 537-П «Вопросы министерства природных ресурсов и экологии Саратовской области» и п.п. 2 п.1 ст. 83 Лесного кодекса РФ)

Заявитель: Министерство природных ресурсов и экологии Саратовской области (во исполнении пункта 1.7 протокола совещания Департамента лесного хозяйства по Приволжскому федеральному округу, ФБУ «Рослесозащита» №01-05/3678 от 27.12.2016)

Информация по запрашиваемому лесному участку:

Собственность: Российской Федерации

Категория земель: земли лесного фонда

ХАРАКТЕРИСТИКА ЛЕСНОГО УЧАСТКА

Адрес (местоположение) лесного участка: Красноармейский район

Лесничество Красноармейское

Участковое лесничество Красноармейское

Общая площадь, га 14,0

Категория лесов Защитные

Категория защитности лесов леса, выполняющие функции защиты природных и иных объектов: лесопарковые зоны

Возможный вид использования Заготовка древесины

Таксационная характеристика лесного участка (по материалам лесоустройства 1994 г.):

№ квартала	№ выдела	Площадь, га	Состав	Возраст	Высота	Диаметр	Бонитет	Тип леса	ТУМ	Полнота	Запас, м3/га
63	ч7	14,0	10Днн	60	12	20	5	Дузм	С1	0,8	120
Итого		14,0									

Наименование, местонахождение юридического лица /ФИО физического лица/ - **лесопользователя (арендатора) /договор аренды лесного участка - 189/Л от 24.03.2015, АО "Транснефть-Приволга, часть кв.63, выд.7.**

(договор аренды лесного участка, постоянное (бессрочное) пользование лесным участком, договор безвозмездного срочного пользования лесным участком, реквизиты договора, срок пользования)

Особые отметки: нет. Акт лесопатологического обследования №016/13.

Первый заместитель
министра - начальник
управления лесного
хозяйства
Колдаев А.В.

ФИО

11.10.2017 Подпись 

Дата



МП

Обратная сторона выписки
Карта-схема расположения и границы лесного участка
Саратовская область

(субъект Российской Федерации, муниципальное образование)

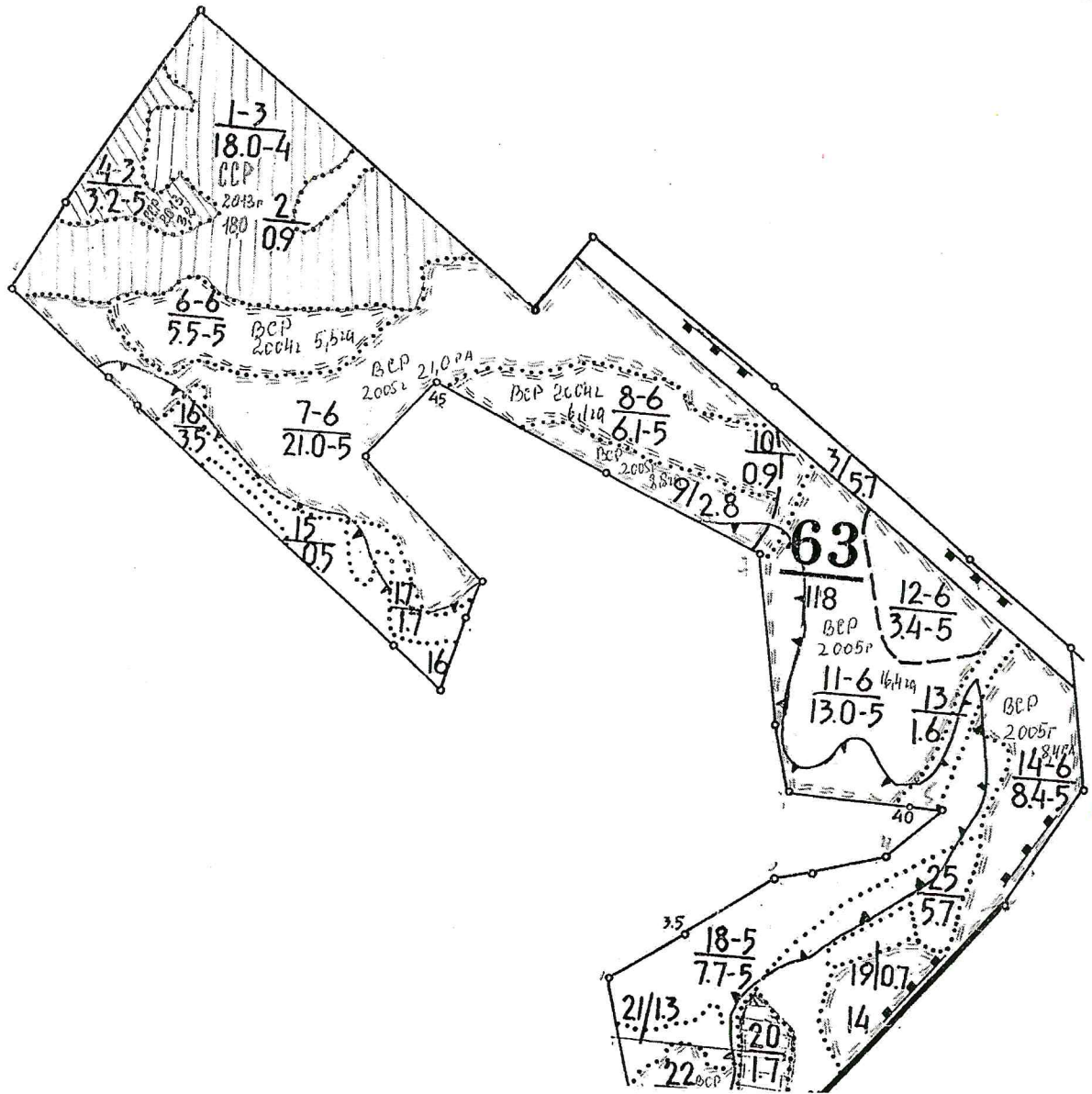
Лесничество (лесопарк) Красноармейское

(название)

Участковое лесничество Красноармейское, квартал 63

(название)

Собственность - Российской Федерации;



Первый заместитель
министра - начальник
управления лесного
хозяйства

Колдаев А.В.

ФИО

11.10.2017

Дата

Подпись

