

УТВЕРЖДАЮ:

Первый заместитель министра –
начальник управления лесного хозяйства
министерства природных ресурсов и
экологии Саратовской области

 Колдаев А.В.

«12» октября 2016 г.

**Акт
лесопатологического обследования № 002/10**

лесных насаждений Ершовское лесничества (лесопарка)

Саратовской области (субъект Российской Федерации)

Способ лесопатологического обследования: 1. Визуальный

2. Инструментальный

Место проведения:

Участковое лесничество	Урочище (дача)	Квартал (кварталы)	Выдел (выделы)	Площадь, га
Краснопартизанское		1	1	15.0
Краснопартизанское		1	5	12.0
Краснопартизанское		1	9	13.0
Краснопартизанское		1	13	14.0
Краснопартизанское		2	1	12.0
Краснопартизанское		2	8	13.0
Краснопартизанское		2	12	12.0
Краснопартизанское		2	19	9.0

Лесопатологическое обследование проведено на общей площади 100.0 га.

1. Визуальное лесопатологическое обследование. *

Наземное

Дистанционное

1.1. На площади 100.0 га фактическая таксационная характеристика лесного насаждения соответствует (не соответствует) таксационному описанию (нужное подчеркнуть). Причины несоответствия: таксационное описание 1994 года.

Список участков с выявленными несоответствиями приведён в приложении 1 к настоящему Акту.

1.2. Лесные насаждения с нарушенной и утраченной устойчивостью выявлены на площади 0.0 га:

Участковое лесничество	Урочище (дача)	Площадь, га		Причина ослабления (гибели)
		с нарушенной устойчивостью	с утраченной устойчивостью	
—	—	—	—	—
Итого:	—	—	—	—

Состояние обследованных лесных насаждений приведено в приложениях 1.1–1.4 к Акту в зависимости от метода проведения ЛПО.

1.3. В обследованных лесных участках прогнозируется:

Прогноз	Площадь, га
Ослабление лесных насаждений	—
Усыхание лесных насаждений различной степени	—
Развитие очагов вредных организмов	—

1.4. Обнаружено загрязнение лесного участка отходами и выбросами:

промышленными

бытовыми

Вид загрязнения	Размеры загрязнения			Объём, кбм	Площадь загрязнения, га
	длина, м	ширина, м	высота, м		
—	—	—	—	—	—
—	—	—	—	—	—
—	—	—	—	—	—


ЗАКЛЮЧЕНИЕ

Оценка текущего санитарного и лесопатологического состояния лесных насаждений, назначенные профилактические мероприятия по защите лесов, агитационные мероприятия:

В результате лесопатологического обследования насаждений выявлено: Санитарное состояние насаждений удовлетворительное, устойчивое. В насаждениях единично присутствует свежий и старый сухостой (5-я и 6-я категории состояния).

Исполнитель работ по проведению лесопатологического обследования:

Ф.И.О. Кондаков В.В.

Подпись _____ 

* Раздел включается в акт, в случае проведения лесопатологического обследования визуальным способом.

Ведомость лесных участков с выявленными несоответствиями таксационным описаниям

Источник данных	Год проведения лесоустройства	Номер квартала	Номер выдела	Площадь выдела, га	Целевое назначение лесов	Категория защитных лесов	Номер лесопатологического выдела	Площадь лесопатологического выдела, га	Таксационная характеристика										Заложено пробных площадей	
									состав	порода	возраст, лет	средняя высота, м	средний диаметр, см	тип леса	тип условий местопрорастания	полнота	бонитет	запас, куб. м/га	количество, шт.	общая площадь, га
1	2	3	4	5	6	7	8	9	10	11	12	13	14	15	16	17	18	19	20	21
ТО	1994	1	1	15,0	Защитные	141	-	-	6Яз4Вм	Яз	31	7	8	Дузм	С1	0,7	4	40	-	-
Ф	2017	1	1	15,0	Защитные	141	-	-	6Яз4Вм	Яз	54	7	8	Дузм	С1	0,7	4	40	-	-
ТО	1994	1	5	12,0	Защитные	141	-	-	4Днн3Яз3Вм	Д	32	7	8	Дузм	С1	0,9	4	90	-	-
Ф	2017	1	5	12,0	Защитные	141	-	-	4Днн3Яз3Вм	Д	55	7	8	Дузм	С1	0,9	4	90	-	-
ТО	1994	1	9	13,0	Защитные	141	-	-	4Д4Яз2В	Д	32	8	8	Дузм	С1	0,8	4	80	-	-
Ф	2017	1	9	13,0	Защитные	141	-	-	4Д4Яз2В	Д	55	8	8	Дузм	С1	0,8	4	80	-	-
ТО	1994	1	13	14,0	Защитные	141	-	-	5Яз2Днн3Вм	Яз	31	9	8	Дузм	С1	0,8	3	60	-	-
Ф	2017	1	13	14,0	Защитные	141	-	-	5Яз2Днн3Вм	Яз	54	9	8	Дузм	С1	0,8	3	60	-	-
ТО	1994	2	1	12,0	Защитные	141	-	-	4Днн3Яз3Вм	Д	32	7	8	Дбм	С1_2	0,8	4	70	-	-
Ф	2017	2	1	12,0	Защитные	141	-	-	4Днн3Яз3Вм	Д	55	7	8	Дбм	С1_2	0,8	4	70	-	-
ТО	1994	2	8	13,0	Защитные	141	-	-	3Д3Яз3В1КЛТ	Д	32	8	8	Дузм	С1	0,8	4	80	-	-
Ф	2017	2	8	13,0	Защитные	141	-	-	3Д3Яз3В1КЛТ	Д	55	8	8	Дузм	С1	0,8	4	80	-	-
ТО	1994	2	12	12,0	Защитные	141	-	-	4Днн3Яз3Вм	Д	32	8	8	Дбм	С1_2	0,8	4	80	-	-
Ф	2017	2	12	12,0	Защитные	141	-	-	4Днн3Яз3Вм	Д	55	8	8	Дбм	С1_2	0,8	4	80	-	-
ТО	1994	2	19	9,0	Защитные	141	-	-	4Днн3Яз3Вм	Д	32	8	8	Дбм	С1_2	0,9	4	90	-	-
Ф	2017	2	19	9,0	Защитные	141	-	-	4Днн3Яз3Вм	Д	55	8	8	Дбм	С1_2	0,8	4	90	-	-

Примечание:

141 - государственные защитные лесные полосы

ТО - таксационные описания

Ф - фактическая характеристика лесного насаждения

Исполнитель работ по проведению лесопатологического обследования:

Ф.И.О. Кондаков В.В.

Подпись



Результаты проведения лесопатологического обследования лесных насаждений за сентябрь 2017г.

(месяц)

Субъект Российской Федерации Саратовская область

Лесничество (лесопарк) Ершовское

Участковое лесничество Краснопартизанское

Урочище (лесная дача) - - - - -

Номер квартала	Номер выдела	Площадь выдела, га	Целевое назначение лесов	Категория защитных лесов	Номер лесопатологического выдела	Площадь лесопатологического выдела, га	Таксационная характеристика									Число деревьев на пробе, шт.	Распределение деревьев по категориям состояния, % от запаса											Признаки повреждения деревьев	Доля поврежденных деревьев, %	Причина ослабления, повреждения	Подлежит рубке, %	Назначенные мероприятия		
							состав	порода	возраст, лет*	средняя высота, м	средний диаметр, см	тип леса	полнота	бонитет	запас, куб. м/га		без признаков ослабления	ослабленные	сильно ослабленные	усыхающие	свежий сухостой	старый сухостой	свежий ветровал	старый ветровал	свежий бурелом	старый бурелом	аварийные доевья					вид	площадь, га	
1	2	3	4	5	6	7	8	9	10	11	12	13	14	15	16	17	18	19	20	21	22	23	24	25	26	27	28	29	30	31	32	33	34	
1	13	14,0	Защитные	141	-	-	5Я32Д3В	ЯЗ	54	9	8	Дузм	0,8	3	60	-	79	13	7	0	0	1	0	0	0	0	0	0	131	20	830	-	-	-
								Д	0	0	0					-	76	14	8	0	0	2	0	0	0	0	0	0	131	22		-		
								В	0	0	0					-	80	13	6	0	0	1	0	0	0	0	0	0	131	19		-		
1	1	15,0	Защитные	141	-	-	6Я34В	ЯЗ	54	7	8	Дузм	0,7	4	40	-	79	13	7	0	0	1	0	0	0	0	0	0	131	20	830	-	-	-
								Д	0	0	0					-	79	13	6	0	0	1	0	0	0	0	0	131	19	-				
								В	0	0	0					-	80	13	6	0	0	1	0	0	0	0	0	131	19	-				
1	5	12,0	Защитные	141	-	-	4Д3Я3ЗВ	Д	55	7	8	Дузм	0,9	4	90	-	79	13	6	0	0	2	0	0	0	0	0	0	131	19	830	-	-	-
								ЯЗ	0	0	0					-	78	14	7	0	0	1	0	0	0	0	0	131	21	-				
								В	0	0	0					-	81	13	5	0	0	1	0	0	0	0	0	131	18	-				
1	9	13,0	Защитные	141	-	-	4Д4Яз2В	Д	55	8	8	Дузм	0,8	4	80	-	79	13	6	0	0	2	0	0	0	0	0	0	131	19	830	-	-	-
								ЯЗ	0	0	0					-	78	14	7	0	0	1	0	0	0	0	0	131	21	-				
								В	0	0	0					-	81	13	5	0	0	1	0	0	0	0	0	131	18	-				
2	12	12,0	Защитные	141	-	-	4Д3Я3ЗВ	Д	55	8	8	Дбм	0,8	4	80	-	79	13	6	0	0	2	0	0	0	0	0	0	131	19	830	-	-	-
								ЯЗ	0	0	0					-	81	12	6	0	0	1	0	0	0	0	0	131	18	-				
								В	0	0	0					-	79	13	7	0	0	1	0	0	0	0	0	131	20	-				

2	19	9,0	Защитные	141	-	-	4ДЗЯЗЗВ	Д	55	8	8	Дбм	0,9	4	90	-	79	13	6	0	0	2	0	0	0	0	0	131	19	830	-	-	-
								ЯЗ	0	0	0					-	80	12	7	0	0	1	0	0	0	0	0	131	19				
								В	0	0	0					-	78	14	7	0	0	1	0	0	0	0	0	131	21				
2	1	12,0	Защитные	141	-	-	4ДЗЯЗЗВ	Д	55	7	8	Дбм	0,8	4	70	-	76	14	8	0	0	2	0	0	0	0	0	131	22	830	-	-	-
								ЯЗ	0	0	0					-	80	12	7	0	0	1	0	0	0	0	0	131	19				
								В	0	0	0					-	80	13	6	0	0	1	0	0	0	0	0	131	19				
2	8	13,0	Защитные	141	-	-	4ДннЗЯз ЗВм	Д	55	8	8	Дузм	0,8	4	80	-	76	14	8	0	0	2	0	0	0	0	0	131	22	830	-	-	-
								ЯЗ	0	0	0					-	80	12	7	0	0	1	0	0	0	0	0	131	19				
								В	0	0	0					-	80	13	6	0	0	1	0	0	0	0	0	131	19				
								КЛТ	0	0	0					-	81	12	6	0	0	1	0	0	0	0	0	131	17				
Итого		100,0																															

Показатели, не соответствующие таксационному описанию отмечается «*»

Примечание:

Категория защитных лесов:

141 - государственные защитные лесные полосы.

Признаки повреждения деревьев:

131 - усыхание вершины до 1/3 длины кроны.

Причина ослабления, повреждения:

830 - засуха.

Исполнитель работ по проведению лесопатологического обследования:

Ф.И.О. Кондаков В.В.

Дата составления документа 02.10.2017г.

Подпись

Телефон: 8 (8452) 62-00-20

ВЫПИСКА ИЗ ГОСУДАРСТВЕННОГО ЛЕСНОГО РЕЕСТРА

на « 11 » октября 2017г.

Орган государственной власти, осуществляющий ведение государственного лесного реестра на территории Саратовской области: **министерство природных ресурсов и экологии Саратовской области в лице первого заместителя министра - начальника управления лесного хозяйства Колдаева А.В.**

Правообладатель земель лесного фонда на территории Саратовской области: **министерство природных ресурсов и экологии Саратовской области** (согласно п. 11 Положения о министерстве природных ресурсов и экологии Саратовской области, утвержденного постановлением Правительства Саратовской области от 08 октября 2013 г. № 537-П «Вопросы министерства природных ресурсов и экологии Саратовской области» и п.п. 2 п.1 ст. 83 Лесного кодекса РФ)

Заявитель: Министерство природных ресурсов и экологии Саратовской области (во исполнении пункта 1.7 протокола совещания Департамента лесного хозяйства по Приволжскому федеральному округу, ФБУ «Рослесозащита» №01-05/3678 от 27.12.2016)

Информация по запрашиваемому лесному участку:

Собственность: Российской Федерации

Категория земель: земли лесного фонда

ХАРАКТЕРИСТИКА ЛЕСНОГО УЧАСТКА

Адрес (местоположение) лесного участка: Краснопартизанский район

Лесничество	Ершовское
Участковое лесничество	Краснопартизанское
Общая площадь, га	100,0
Категория лесов	Защитные
Категория защитности лесов	ценные леса: государственные защитные лесные полосы
Возможный вид использования	Заготовка древесины

Таксационная характеристика лесного участка (по материалам лесоустройства 1995 г.):

№ квартала	№ выдела	Площадь, га	Состав	Возраст	Высота	Диаметр	Бонитет	Тип леса	ТУМ	Полнога	Запас, м3/га
1	1	15	6Яз4Вм+Днн	31	7	8	4	Дузм	С1	0,7	40
1	5	12	4Днн3Яз3Вм	32	7	8	4	Дузм	С1	0,9	90
1	9	13	4Днн4Яз2Вм	32	8	8	4	Дузм	С1	0,8	80
1	13	14	5Яз2Днн3Вм	31	9	8	3	Дузм	С1	0,8	60
2	1	12	4Днн3Яз3Вм	32	7	8	4	Дбм	С1 2	0,8	70
2	8	13	3Днн3Яз3Вм1кКлт	32	8	8	4	Дузм	С1	0,8	80
2	12	12	4Днн3Яз3Вм+Клт	32	8	8	4	Дбм	С1 2	0,8	80
2	ч19	9	4Днн3Яз3Вм+Клт	32	8	8	4	Дбм	С1 2	0,9	90
Итого		100,0									

Наименование, местонахождение юридического лица /ФИО физического лица/ - **лесопользователя (арендатора) / Документы – договор аренды лесного участка отсутствует**

(договор аренды лесного участка, постоянное (бессрочное) пользование лесным участком, договор безвозмездного срочного пользования лесным участком, реквизиты договора, срок пользования)

Особые отметки: нет. Акт лесопатологического обследования №002/10.

Первый заместитель министра-
начальник управления лесного
хозяйства

Колдаев А.В.

ФИО

11.10.2017

Дата



Подпись

МП

Карта-схема расположения и границы лесного участка Саратовская область

(субъект Российской Федерации, муниципальное образование)

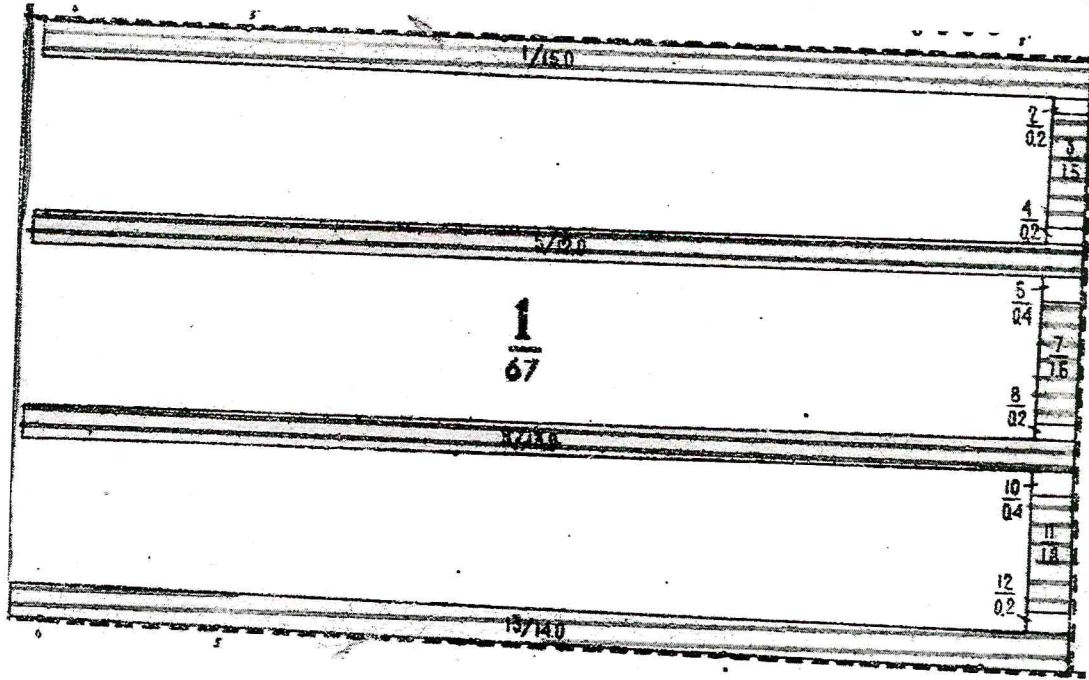
Лесничество (лесопарк) **Ершовское**

(название)

Участковое лесничество **Краснопартизанское, квартал 1**

(название)

Собственность - Российской Федерации;




Первый заместитель
министра - начальник
управления лесного
хозяйства
Колдаев А.В.

ФИО

19.10.2019

Дата



Подпись

МП

Карта-схема расположения и границы лесного участка Саратовская область

(субъект Российской Федерации, муниципальное образование)

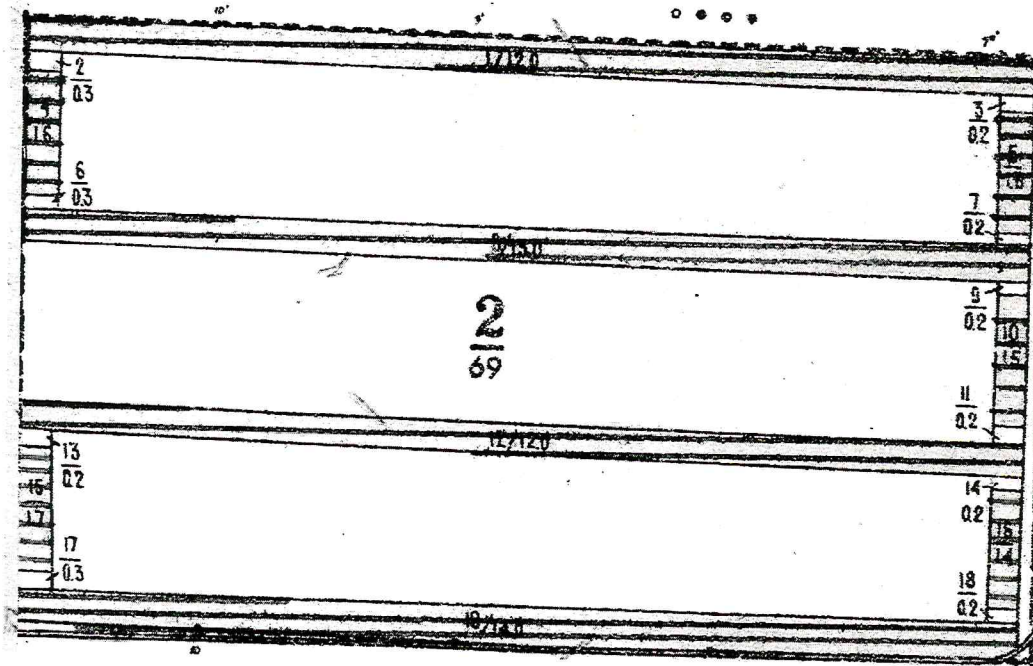
Лесничество (лесопарк) **Ершовское**

(название)

Участковое лесничество **Краснопартизанское, квартал 2**

(название)

Собственность - Российской Федерации;



Первый заместитель
министра - начальник
управления лесного
хозяйства
Колдаев А.В.

ФИО

11.10.2017

Дата



Подпись