


УТВЕРЖДАЮ:

Руководитель управления охраны,
защиты и воспроизводства лесов
департамента лесного хозяйства
министерства лесного хозяйства,
охраны окружающей среды и
природопользования Самарской
области


В.В. Самаркин
« 07 » сентября 2017 г.

Акт
лесопатологического обследования № 03/2017-91
лесных насаждений Нефтегорского лесничества
Самарской области

Способ лесопатологического обследования: Визуальный V

Место проведения:

Участковое лесничество	Урочище (дача)	Квартал (кварталы)	Выдел (выделы)	Площадь, га
Борское		9	26	9,8

Лесопатологическое обследование проведено на общей площади 9,8 га.

1. Визуальное лесопатологическое обследование
 Уч. лесничество: Борское, участок: Кв. 9 выд. 26.
 Наземное V Дистанционное

1.1. На площади 9,8 га фактическая таксационная характеристика соответствует таксационному описанию.

1.2. Лесные насаждения с нарушенной устойчивостью выявлены на площади 9,8 га.

Участковое лесничество	Урочище (дача)	Площадь, га		Причина ослабления (гибели)
		с нарушенной устойчивостью	с утраченной устойчивостью	
Борское		9,8	-	Устойчивый низовой пожар 4-10 летней давности средней интенсивности (код 867), засуха (код 830).

Состояние обследованных лесных насаждений приведено в приложении 1.1 к Акту ЛПО.

1.3. В обследованных лесных участках прогнозируется:

Прогноз	Площадь, га
Ослабление лесных насаждений	9,8
Усыхание лесных насаждений различной степени	
Развитие очагов вредных организмов	

1.4. Обнаружено загрязнение лесного участка отходами и выбросами: промышленными бытовыми

Вид загрязнения	Размеры загрязнения			Объем, кубм	Площадь загрязнения, га
	ширина, м	длина, м	высота, м		

ЗАКЛЮЧЕНИЕ

Оценка текущего санитарного и лесопатологического состояния лесных насаждений, назначенные профилактические мероприятия по защите лесов, агитационные мероприятия:

В кв. 9 выд. 26 на площади 9,8 га насаждение ослабленное, значение средневзвешенной категории составляет 1,78. Рекомендуется проведение лесопатологического обследования инструментальным способом.

Дата проведения обследований: 21.09.2017 года.

Дата составления документа: 23.11.2017 года. Телефон: 8 (3532) 70-20-89.

Исполнитель работ по проведению лесопатологического обследования:
 инженер-лесопатолог

Симоненко Е.А.

Симоненко

Результаты проведения лесопатологического обследования
лесных насаждений за сентябрь 2017 года.
Субъект Российской Федерации: Самарская область. Лесничество (лесопарк): Нефтегорское.
Участковое лесничество: Борское; Урочище (лесная дача):


1	2	3	4	5	6	7	Таксационная характеристика лесного насаждения										17	Распределение деревьев по категориям состояния, % от запаса										30	31	32	Назначенные мероприятия		
							8	9	10	11	12	13	14	15	16	18		19	20	21	22	23	24	25	26	27	28				29	33	34
Номер квартала	Номер выдела	Площадь выдела, га	Целевое назначение лесов	Категория защитных лесов	Номер лесопатологического выдела	Площадь лесопатологического выдела, га	состав	попада	возраст	средняя высота, м	средний диаметр, см	тип леса	полнота	бонитет	запас, куб. м/га	число деревьев на проб., шт.	без признаков ослабления	ослабленные	сильно ослабленные	умывающие	свежий сухостой	старый сухостой	свежий ветровал	старый ветровал	свежий бурелом	старый бурелом	аварийные деревья	Признаки повреждения деревьев	Доля поврежденных деревьев, %	Причина ослабления, повреждения	Подлежит рубке, %	вид	площадь, га
9	26	9,8	Защитные	Леса, расположенные в пустынных, полупустынных, лесостепных, лесотундровых зонах, степях, горах	-	-	4Дп4Кп2Лп+Ос	Лп	-	-	-	-	-	-	-	0	77	11	5	-	-	5	5	-	-	-	111, 112, 327, 328.	23	867, 830	7	ЛПО(И)	9,8	
							Всего	Дп	-	-	ДВО С	0,7	4	200	0	62	18	10	-	-	-	7	3	5	-	-	111, 112, 327, 328.	38	867, 830	10			

Показатели, не соответствующие таксационному описанию отмечаются "*" Расшифровка кодов причин и признаков указана в акте. Исполнитель работ по проведению лесопатологического обследования:

Симоненко Е.А. инженер-лесопатолог
Дата составления документа: 23.11.17 года. Телефон: 8 (3532) 70-20-89.

УТВЕРЖДАЮ:

Руководитель управления охраны,
защиты и воспроизводства лесов
департамента лесного хозяйства
министерства лесного хозяйства,
охраны окружающей среды и
природопользования Самарской
области


В.В. Самаркин

« 07 » декабря 2017 г.

Акт

лесопатологического обследования № 03/2017-92
лесных насаждений Нефтегорского лесничества
Самарской области

Способ лесопатологического обследования: Визуальный V

Место проведения:

Участковое лесничество	Урочище (дача)	Квартал (кварталы)	Выдел (выделы)	Площадь, га
Борское		10	1	1,6

Лесопатологическое обследование проведено на общей площади 1,6 га.

1. Визуальное лесопатологическое обследование

Уч. лесничество: Борское, участок: Кв. 10 выд. 1.

Наземное V

Дистанционное

1.1. На площади 1,6 га фактическая таксационная характеристика соответствует таксационному описанию.

1.2. Лесные насаждения с нарушенной устойчивостью выявлены на площади 1,6 га.

Участковое лесничество	Урочище (дача)	Площадь, га		Причина ослабления (гибели)
		с нарушенной устойчивостью	с утраченной устойчивостью	
Борское		1,6	-	Засуха (код 830), трутовик ложный осиновый (код 358).

Состояние обследованных лесных насаждений приведено в приложении 1.1 к Акту ЛПО.

1.3. В обследованных лесных участках прогнозируется:

Прогноз	Площадь, га
Ослабление лесных насаждений	1,6
Усыхание лесных насаждений различной степени	
Развитие очагов вредных организмов	

1.4. Обнаружено загрязнение лесного участка отходами и выбросами: промышленными бытовыми

Вид загрязнения	Размеры загрязнения			Объем, кубм	Площадь загрязнения, га
	ширина, м	длина, м	высота, м		

ЗАКЛЮЧЕНИЕ

Оценка текущего санитарного и лесопатологического состояния лесных насаждений, назначенные профилактические мероприятия по защите лесов, агитационные мероприятия:

В кв. 10 выд. 1 на площади 1,6 га насаждение ослабленное, значение средневзвешенной категории составляет 1,60. Рекомендуется проведение лесопатологического обследования инструментальным способом.

Дата проведения обследований: 21.09.2017 года.

Дата составления документа: 23.11.2017 года. Телефон: 8 (3532) 70-20-89.

Исполнитель работ по проведению лесопатологического обследования:
инженер-лесопатолог

Симоненко Е.А.

Симоненко

Результаты проведения лесопатологического обследования
лесных насаждений за сентябрь 2017 года.
Нефтегорское.

Субъект Российской Федерации: Самарская область. Лесничество (лесопарк): Нефтегорское.
Участковое лесничество: Борское. Урочище (лесная дача):


1	2	3	4	5	6	7	Таксационная характеристика лесного насаждения								17	Распределение деревьев по категориям состояния, % от запаса											32	Назначенные мероприятия						
							8	9	10	11	12	13	14	15		16	18	19	20	21	22	23	24	25	26	27		28	29	30	31	33	34	
Номер квартала	Номер выдела	Площадь выдела, га	Целевое назначение лесов	Категория защитных лесов	Номер лесопатологического выдела	Площадь лесопатологического выдела, га	состав	попада	возраст	средняя высота, м	средний диаметр, см	тип леса	полнота	бонитет	запас, куб. м/га	без признаков ослабления	ослабленные	сильно ослабленные	усыхающие	свежий сухостой	старый сухостой	свежий ветровал	старый ветровал	свежий бурелом	старый бурелом	аварийные деревья	Признаки повреждения деревьев	Доля поврежденных деревьев, %	Причина ослабления, повреждения	Подлежит рубке, %	вид	площадь, га		
10	1	1,6	Защитные	Леса, расположенные в пустынных, полупустынных, лесостепных, лесотяпловых зонах, степях, горах	-	-	603Дн1Кл	Всего	70	23	28	ДВО С	0,7	2	230	0	65	20	10								111, 112, 801.	35	830, 358	5		ЛПО(И)	1,6	
							Ос									0	57	25	12								111, 112, 801.	43	830, 358	6				
							Дн									0	71	16	10								111, 112.	29	830	3				
							Кл									0	92	5	2								111, 112.	8	830	1				

Показатели, не соответствующие таксационному описанию отмечаются "*" Расшифровка кодов причин и признаков указана в акте.
Исполнитель работ по проведению лесопатологического обследования:

Симоенко Е.А. инженер-лесопатолог
Дата составления документа: 23.11.17 года. Телефон: 8 (3532) 70-20-89.

УТВЕРЖДАЮ:

Руководитель управления охраны,
защиты и воспроизводства лесов
департамента лесного хозяйства
министерства лесного хозяйства,
охраны окружающей среды и
природопользования Самарской
области



В.В. Самаркин

« 08 » декабря 2017 г.

Акт

лесопатологического обследования № 03/2014-93
лесных насаждений Нефтегорского лесничества
Самарской области

Способ лесопатологического обследования: Визуальный V

Место проведения:

Участковое лесничество	Урочище (дача)	Квартал (кварталы)	Выдел (выделы)	Площадь, га
Борское		11	7	1,4

Лесопатологическое обследование проведено на общей площади 1,4 га.

1. Визуальное лесопатологическое обследование
 Уч. лесничество: Борское, участок: Кв. 11 выд. 7.
 Наземное V Дистанционное

1.1. На площади 1,4 га фактическая таксационная характеристика соответствует таксационному описанию.

1.2. Лесные насаждения с нарушенной устойчивостью выявлены на площади 1,4 га.

Участковое лесничество	Урочище (дача)	Площадь, га		Причина ослабления (гибели)
		с нарушенной устойчивостью	с утраченной устойчивостью	
Борское		1,4	-	Засуха (код 830).

Состояние обследованных лесных насаждений приведено в приложении 1.1 к Акту ЛПО.

1.3. В обследованных лесных участках прогнозируется:

Прогноз	Площадь, га
Ослабление лесных насаждений	1,4
Усыхание лесных насаждений различной степени	
Развитие очагов вредных организмов	

1.4. Обнаружено загрязнение лесного участка отходами и выбросами: промышленными бытовыми

Вид загрязнения	Размеры загрязнения			Объем, кубм	Площадь загрязнения, га
	ширина, м	длина, м	высота, м		

ЗАКЛЮЧЕНИЕ

Оценка текущего санитарного и лесопатологического состояния лесных насаждений, назначенные профилактические мероприятия по защите лесов, агитационные мероприятия:

В кв. 11 выд. 7 на площади 1,4 га насаждение ослабленное, значение средневзвешенной категории составляет 1,62. Рекомендуется проведение лесопатологического обследования инструментальным способом.

Дата проведения обследований: 21.09.2017 года.

Дата составления документа: 23.11.2017 года. Телефон: 8 (3532) 70-20-89.

Исполнитель работ по проведению лесопатологического обследования:
 инженер-лесопатолог

Симоненко Е.А.

Симоненко

Результаты проведения лесопатологического обследования
лесных насаждений за сентябрь 2017 года.

Субъект Российской Федерации: Самарская область, Лесничество (лесопарк): Нефтегорское.
Участковое лесничество: Борское, Урочище (лесная чаща):


1	2	3	4	5	6	7	8	Таксационная характеристика лесного насаждения										Распределение деревьев по категориям состояния, % от запаса										Назначенные мероприятия							
								состав	порода	возраст	средняя высота, м	средний диаметр, см	тип леса	полнота	бонитет	запас, куб. м/га	число деревьев на проб, шт.	без признаков ослабления	ослабленные	сильно ослабленные	усыхающие	свежий сухостой	старый сухостой	свежий ветровал	старый ветровал	свежий бурелом	старый бурелом	аварийные деревья	Признаки повреждения деревьев	Доля поврежденных деревьев, %	Причина ослабления, повреждения	Подлежит рубке, %	вид	площадь, га	
11	7	1,4	Защитные	Леса, расположенные в пустынных, полупустынных, лесостепных, лесотуповых зонах, степях, горах (ОЗУ)	Номер лесопатологического выдела	Площадь лесопатологического выдела, га	40с3Лн3Кл	9	Ос	-	22	28	ДКЕ Ж	0,6	3	180	17	18	19	20	21	22	23	24	25	26	27	28	29	30	31	32	33	34	
								Всего	Ос	80	22	28	Ж	0,6	3	180	0	69	15	9				3	4				111, 112	31	830	7			
									Дн	-	-	-	-	-	-	-	0	52	20	13				5	10				111, 112	48	830	15	ЛПЮ(И)	1,4	
									Кл	-	-	-	-	-	-	-	0	88	8	3				1				111, 112	12	830	1				

Показатели, не соответствующие таксационному описанию отмечаются "*". Расшифровка кодов причин и признаков колов указана в акте.
Исполнитель работ по проведению лесопатологического обследования:

Симошенко Е.А. инженер-лесопатолог
Дата составления документа: 23.11.17 года. Телефон: 8 (3532) 70-20-89.

УТВЕРЖДАЮ:

Руководитель управления охраны,
защиты и воспроизводства лесов
департамента лесного хозяйства
министерства лесного хозяйства,
охраны окружающей среды и
природопользования Самарской
области


В.В. Самаркин
« 07 » декабря 2017 г.

Акт
лесопатологического обследования № 03/2017-94
лесных насаждений Нефтегорского лесничества
Самарской области

Способ лесопатологического обследования: Визуальный V

Место проведения:

Участковое лесничество	Урочище (дача)	Квартал (кварталы)	Выдел (выделы)	Площадь, га
Борское		13	10	1,1

Лесопатологическое обследование проведено на общей площади 1,1 га.

1. Визуальное лесопатологическое обследование
 Уч. лесничество: Борское, участок: Кв. 13 выд. 10.
 Наземное V Дистанционное

1.1. На площади 1,1 га фактическая таксационная характеристика соответствует таксационному описанию.

1.2. Лесные насаждения с нарушенной устойчивостью выявлены на площади 1,1 га.

Участковое лесничество	Урочище (дача)	Площадь, га		Причина ослабления (гибели)
		с нарушенной устойчивостью	с утраченной устойчивостью	
Борское		1,1	-	Трутовик ложный осиновый (код 358), засуха (код 830).

Состояние обследованных лесных насаждений приведено в приложении 1.1 к Акту ЛПО.

1.3. В обследованных лесных участках прогнозируется:

Прогноз	Площадь, га
Ослабление лесных насаждений	
Усыхание лесных насаждений различной степени	1,1
Развитие очагов вредных организмов	

1.4. Обнаружено загрязнение лесного участка отходами и выбросами: промышленными бытовыми

Вид загрязнения	Размеры загрязнения			Объем, кубм	Площадь загрязнения, га
	ширина, м	длина, м	высота, м		

ЗАКЛЮЧЕНИЕ

Оценка текущего санитарного и лесопатологического состояния лесных насаждений, назначенные профилактические мероприятия по защите лесов, агитационные мероприятия:

В кв. 13 выд. 10 на площади 6,2 га насаждение ослабленное, значение средневзвешенной категории составляет 2,25. Рекомендуются проведение лесопатологического обследования инструментальным способом.

Дата проведения обследований: 21.09.2017 года.

Дата составления документа: 23.11.2017 года. Телефон: 8 (3532) 70-20-89.

Исполнитель работ по проведению лесопатологического обследования:
 инженер-лесопатолог

Симоненко Е.А.

Симоненко

Результаты проведения лесопатологического обследования
лесных насаждений за сентябрь 2017 года.
Субъект Российской Федерации: Самарская область, Лесничество (лесопарк): Нефтегорское.
Участковое лесничество: Борское. Урочище (лесная дача):

1	2	3	4	5	6	7	Таксационная характеристика лесного насаждения										Распределение деревьев по категориям состояния, % от запаса										Признаки повреждения деревьев		30	31	32	Назначенные мероприятия					
							8	9	10	11	12	13	14	15	16	17	18	19	20	21	22	23	24	25	26	27	28	29				33	34				
13	10	1,1	Защитные	Леса, расположенные в пустынных, полупустынных, лесостепных, лесотундровых зонах, степях, горах (ОЗЛ)	лесопатологического	выдела	выдела, га	60с4Лп+Лн	состав	попада	возраст	средняя высота, м	средний диаметр, см	тип леса	полнота	бонитет	запас, куб. м/га	17	18	19	20	21	22	23	24	25	26	27	28	29	30	31	32	33	34		
									Всего	60	20	26	ДВО С	0,7	2	200	0	67	15	6				3	9					801, 111, 112	33	358, 830	12				
									Ос	-	-	-	-	-	-	-	0	45	25	10			5	15				801, 111, 112	55	358, 830	20				ЛПО(И)	1,1	
									Лп	-	-	-	-	-	-	-	0	100																			

Показатели, не соответствующие таксационному описанию отмечаются "*" Расшифровка кодов причин и признаков указана в акте.
Исполнитель работ по проведению лесопатологического обследования:

Симошенко Е.А. инженер-лесопатолог
Дата составления документа: 23.11.17 года. Телефон: 8 (3532) 70-20-89.

УТВЕРЖДАЮ:

Руководитель управления охраны,
защиты и воспроизводства лесов
департамента лесного хозяйства
министерства лесного хозяйства,
охраны окружающей среды и
природопользования Самарской
области


В.В. Самаркин

« 27 » декабря 2017 г.

Акт

лесопатологического обследования № 03/2014-95
лесных насаждений Нефтегорского лесничества
Самарской области

Способ лесопатологического обследования: Визуальный V

Место проведения:

Участковое лесничество	Урочище (дача)	Квартал (кварталы)	Выдел (выделы)	Площадь, га
Борское		13	11	1,2

Лесопатологическое обследование проведено на общей площади 1,2 га.

1. Визуальное лесопатологическое обследование

Уч. лесничество: Борское, участок: Кв. 13 выд. 11.

Наземное V Дистанционное

1.1. На площади 1,2 га фактическая таксационная характеристика соответствует таксационному описанию.

1.2. Лесные насаждения с нарушенной и утраченной устойчивостью не выявлены.

Участковое лесничество	Урочище (дача)	Площадь, га		Причина ослабления (гибели)
		с нарушенной устойчивостью	с утраченной устойчивостью	
Борское		-	-	-

Состояние обследованных лесных насаждений приведено в приложении 1.1 к Акту ЛПО.

1.3. В обследованных лесных участках прогнозируется:

Прогноз	Площадь, га
Ослабление лесных насаждений	
Усыхание лесных насаждений различной степени	
Развитие очагов вредных организмов	

1.4. Обнаружено загрязнение лесного участка отходами и выбросами: промышленными бытовыми

Вид загрязнения	Размеры загрязнения			Объем, кубм	Площадь загрязнения, га
	ширина, м	длина, м	высота, м		

ЗАКЛЮЧЕНИЕ

Оценка текущего санитарного и лесопатологического состояния лесных насаждений, назначенные профилактические мероприятия по защите лесов, агитационные мероприятия:

В кв. 13 выд. 11 на площади 1,2 га насаждение здоровое, значение средневзвешенной категории составляет 1,24.

Дата проведения обследований: 21.09.2017 года.

Дата составления документа: 23.11.2017 года. Телефон: 8 (3532) 70-20-89.

Исполнитель работ по проведению лесопатологического обследования:
инженер-лесопатолог

Симоненко Е.А.

Симоненко

Результаты проведения лесопатологического обследования
лесных насаждений за сентябрь 2017 года.

Субъект Российской Федерации: Самарская область. Лесничество (лесопарк): Нефтегорское.
Участковое лесничество: Борское. Урочище (лесная дача):


1	2	3	4	5	6	7	Таксационная характеристика лесного насаждения								Распределение деревьев по категориям состояния, % от запаса										Назначенные мероприятия											
							8	9	10	11	12	13	14	15	16	17	18	19	20	21	22	23	24	25	26	27	28	29	30	31	32	33	34			
номер квартала	номер выдела	площадь выдела, га	целевое назначение лесов	категория защитных лесов	номер лесопатологического выдела	площадь лесопатологического выдела, га	состав	попада	возраст	средняя высота, м	средний диаметр, см	тип леса	полнота	бонитет	запас, куб. м/га	число деревьев на проб, шт.	без признаков ослабления	ослабленные	сильно ослабленные	умывающие	свежий сухой	старый сухой	свежий ветровал	старый ветровал	свежий бурелом	старый бурелом	аварийные деревья	признаки повреждения деревьев	доля поврежденных деревьев, %	причина ослабления, повреждения	подлежит рубке, %	вид	площадь, га			
13	11	1,2	Защитные	Леса, расположенные в путынных, полупутынных, лесостепных, лесотундрных зонах, степях, горах (ОЗУ)			7Кл2Ос1Лп+Б+Лн	Всего	40	15	14	ДВО С	0,6	3	140	0	87	8	4			1						111, 112.	13	830	1					
								Кл	-	-	-	-	-	-	-	0	92	5	2		1							111, 112.	8	830	1					
								Ос	-	-	-	-	-	-	-	0	69	18	10		2	1					111, 112.	31	830	3						
								Лп	-	-	-	-	-	-	-	0	90	6	3		1						111, 112.	10	830	1						

Показатели, не соответствующие таксационному описанию отмечаются "*" . Расшифровка кодов причин и признаков указана в акте.
Исполнитель работ по проведению лесопатологического обследования:

Симоненко Е.А. инженер-лесопатолог
Дата составления документа: 23.11.17 года. Телефон: 8 (3532) 70-20-89.

УТВЕРЖДАЮ:

Руководитель управления охраны,
защиты и воспроизводства лесов
департамента лесного хозяйства
министерства лесного хозяйства,
охраны окружающей среды и
природопользования Самарской
области


В.В. Самаркин

« 07 » декабря 2017 г.

Акт

лесопатологического обследования № 03/2017-96
лесных насаждений Нефтегорского лесничества
Самарской области

Способ лесопатологического обследования: Визуальный V

Место проведения:

Участковое лесничество	Урочище (дача)	Квартал (кварталы)	Выдел (выделы)	Площадь, га
Борское		13	12	5,7

Лесопатологическое обследование проведено на общей площади 5,7 га.

1. Визуальное лесопатологическое обследование
Уч. лесничество: Борское, участок: Кв. 13 выд. 12.
Наземное V Дистанционное

1.1. На площади 5,7 га фактическая таксационная характеристика соответствует таксационному описанию.

1.2. Лесные насаждения с нарушенной и утраченной устойчивостью не выявлены.

Участковое лесничество	Урочище (дача)	Площадь, га		Причина ослабления (гибели)
		с нарушенной устойчивостью	с утраченной устойчивостью	
Борское		-	-	-

Состояние обследованных лесных насаждений приведено в приложении 1.1 к Акту ЛПО.

1.3. В обследованных лесных участках прогнозируется:

Прогноз	Площадь, га
Ослабление лесных насаждений	
Усыхание лесных насаждений различной степени	
Развитие очагов вредных организмов	

1.4. Обнаружено загрязнение лесного участка отходами и выбросами: промышленными бытовыми

Вид загрязнения	Размеры загрязнения			Объем, кубм	Площадь загрязнения, га
	ширина, м	длина, м	высота, м		

ЗАКЛЮЧЕНИЕ

Оценка текущего санитарного и лесопатологического состояния лесных насаждений, назначенные профилактические мероприятия по защите лесов, агитационные мероприятия:

В кв. 13 выд. 12 на площади 5,7 га насаждение здоровое, значение средневзвешенной категории составляет 1,49. Рекомендуется проведение лесопатологического обследования инструментальным способом.

Дата проведения обследований: 21.09.2017 года.

Дата составления документа: 23.11.2017 года. Телефон: 8 (3532) 70-20-89.

Исполнитель работ по проведению лесопатологического обследования:
инженер-лесопатолог

Симоненко Е.А.



Результаты проведения лесопатологического обследования
лесных насаждений за сентябрь 2017 года.
Субъект Российской Федерации: Самарская область. Лесничество (лесопарк): Нефтегорское.
Участковое лесничество: Борское. Урочище (лесная дача):


1	2	3	4	5	6	7	Таксационная характеристика лесного насаждения								17	Распределение деревьев по категориям состояния, % от запаса											31	32	Назначенные мероприятия					
							8	9	10	11	12	13	14	15		16	18	19	20	21	22	23	24	25	26	27			28	29	30	33	34	
Номер квартала	Номер выдела	Площадь выдела, га	Целевое назначение лесов	Леса, расположенные в путевниках, подлутневых, лесостепных, лесотупиковых зонах, степях, горях	Номер лесопатологического выдела	Площадь лесопатологического выдела, га	состав	попада	возраст	средняя высота, м	средний диаметр, см	тип леса	полнота	бонитет	запас, куб. м/га	без признаков ослабления	ослабленные	сильно ослабленные	усыхающие	свежий сухой	старый сухой	свежий ветровал	старый ветровал	свежий бурелом	старый бурелом	аварийные деревья	Признаки повреждения деревьев	Доля поврежденных деревьев, %	Причина ослабления, повреждения	Подлежит рубке, %	вид	площадь, га		
13	12	5,7	Защитные				4Дн3Кл02Лп1Ос	Всего	100	22	48	ДВО С	0,7	3	210	0	75	13	6		2	4					111, 112	25	830	6				
								Дн	-	-	-	-	-	-	-	0	64	20	10		2	4					111, 112	36	830	6				
								Кло	-	-	-	-	-	-	-	0	92	5	2		1					111, 112	8	830	1				ЛПОС	5,7
								Лп	-	-	-	-	-	-	-	0	84	10	5		1					111, 112	16	830	1				И	
								Ос	-	-	-	-	-	-	-	0	50	15	5		10	20				111, 112	50	830	30					

Показатели, не соответствующие таксационному описанию отмечаются "*". Расшифровка кодов причин и признаков указана в акте.
Исполнитель работ по проведению лесопатологического обследования:

Симошенко Е.А. инженер-лесопатолог
Дата составления документа: 23.11.17 года. Телефон: 8 (3532) 70-20-89.

УТВЕРЖДАЮ:

Руководитель управления охраны,
защиты и воспроизводства лесов
департамента лесного хозяйства
министерства лесного хозяйства,
охраны окружающей среды и
природопользования Самарской
области



В.В. Самаркин

« 27 » декабря 2017 г.

Акт

лесопатологического обследования № 03/2017-94
лесных насаждений Нефтегорского лесничества
Самарской области

Способ лесопатологического обследования: Визуальный V

Место проведения:

Участковое лесничество	Урочище (дача)	Квартал (кварталы)	Выдел (выделы)	Площадь, га
Борское		13	14	3,1

Лесопатологическое обследование проведено на общей площади 3,1 га.

1. Визуальное лесопатологическое обследование

Уч. лесничество: Борское, участок: Кв. 13 выд. 14.

Наземное V

Дистанционное

1.1. На площади 3,1 га фактическая таксационная характеристика соответствует таксационному описанию.

1.2. Лесные насаждения с нарушенной и утраченной устойчивостью не выявлены.

Участковое лесничество	Урочище (дача)	Площадь, га		Причина ослабления (гибели)
		с нарушенной устойчивостью	с утраченной устойчивостью	
Борское		-	-	-

Состояние обследованных лесных насаждений приведено в приложении 1.1 к Акту ЛПО.

1.3. В обследованных лесных участках прогнозируется:

Прогноз	Площадь, га
Ослабление лесных насаждений	
Усыхание лесных насаждений различной степени	
Развитие очагов вредных организмов	

1.4. Обнаружено загрязнение лесного участка отходами и выбросами: промышленными бытовыми

Вид загрязнения	Размеры загрязнения			Объем, кубм	Площадь загрязнения, га
	ширина, м	длина, м	высота, м		

ЗАКЛЮЧЕНИЕ

Оценка текущего санитарного и лесопатологического состояния лесных насаждений, назначенные профилактические мероприятия по защите лесов, агитационные мероприятия:

В кв. 13 выд. 14 на площади 3,1 га насаждение здоровое, значение средневзвешенной категории составляет 1,34.

Дата проведения обследований: 21.09.2017 года.

Дата составления документа: 23.11.2017 года. Телефон: 8 (3532) 70-20-89.

Исполнитель работ по проведению лесопатологического обследования:
инженер-лесопатолог

Симоненко Е.А.

Симоненко

Результаты проведения лесопатологического обследования
лесных насаждений за сентябрь 2017 года.

Субъект Российской Федерации: Самарская область. Лесничество (лесопарк): Нефтегорское.

Участковое лесничество: Борское. Урочище (лесная дача):

1	2	3	4	5	6	7	Таксационная характеристика лесного насаждения										Распределение деревьев по категориям состояния, % от запаса										Признаки повреждения деревьев		30	31	32	Назначенные мероприятия				
							8	9	10	11	12	13	14	15	16	17	18	19	20	21	22	23	24	25	26	27	28	29				33	34			
Номер квартала	Номер выдела	Площадь выдела, га	Лесное назначение лесов	Категория защитных лесов	Номер лесопатологического выдела	Площадь лесопатологического выдела, га	состав	порода	возраст	средняя высота, м	средний диаметр, см	тип леса	полнота	бонитет	запас, куб. м/га	число деревьев на проб. шт.	без признаков ослабления	ослабленные	сильно ослабленные	учыхающие	свежий сухой	старый сухой	свежий ветровал	старый ветровал	свежий бурелом	старый бурелом	аварийные деревья	Признаки повреждения деревьев	Доля поврежденных деревьев, %	Причина ослабления, повреждения	Подлежит рубке, %	вид	площадь, га			
13	14	3,1	Защитные	Леса, расположенные в пущинных, полупущинных, лесостепных, лесотундровых зонах, степях, горах (ОЗУ)			8Лп1Дп1Ос	Всего	70	22	28	ДВО С	0,7	2	260	0	81	11	5								111, 112.	19	830	3						
								ЛП	-	-	-	-	-	-	-	0	87	8	3			1	1				111, 112.	13	830	2				Б/Н	3,1	
								Ос	-	-	-	-	-	-	-	0	73	16	8			1	2				111, 112.	27	830	3						
									-	-	-	-	-	-	-	0	45	25	15				5	10				111, 112.	55	830	15					

Показатели, не соответствующие таксационному описанию отмечаются "*". Расшифровка кодов причин и признаков указана в акте. Исполнитель работ по проведению лесопатологического обследования:

Симоненко Е.А. инженер-лесопатолог
Дата составления документа: 23.11.17 года. Телефон: 8 (3532) 70-20-89.

УТВЕРЖДАЮ:

Руководитель управления охраны,
защиты и воспроизводства лесов
департамента лесного хозяйства
министерства лесного хозяйства,
охраны окружающей среды и
природопользования Самарской
области

Вашин

В.В. Самаркин

« 07 » *декабря* 2017 г.

Акт

лесопатологического обследования № *03/2017-98*
лесных насаждений Нефтегорского лесничества
Самарской области

Способ лесопатологического обследования: Визуальный V

Место проведения:

Участковое лесничество	Урочище (дача)	Квартал (кварталы)	Выдел (выделы)	Площадь, га
Борское		14	3	10,8

Лесопатологическое обследование проведено на общей площади 10,8 га.

1. Визуальное лесопатологическое обследование
Уч. лесничество: Борское, участок: Кв. 14 выд. 3.
Наземное V Дистанционное

1.1. На площади 10,8 га фактическая таксационная характеристика соответствует таксационному описанию.

1.2. Лесные насаждения с нарушенной и утраченной устойчивостью не выявлены.

Участковое лесничество	Урочище (дача)	Площадь, га		Причина ослабления (гибели)
		с нарушенной устойчивостью	с утраченной устойчивостью	
Борское		-	-	-

Состояние обследованных лесных насаждений приведено в приложении 1.1 к Акту ЛПО.

1.3. В обследованных лесных участках прогнозируется:

Прогноз	Площадь, га
Ослабление лесных насаждений	
Усыхание лесных насаждений различной степени	
Развитие очагов вредных организмов	

1.4. Обнаружено загрязнение лесного участка отходами и выбросами: промышленными бытовыми

Вид загрязнения	Размеры загрязнения			Объем, кубм	Площадь загрязнения, га
	ширина, м	длина, м	высота, м		

ЗАКЛЮЧЕНИЕ

Оценка текущего санитарного и лесопатологического состояния лесных насаждений, назначенные профилактические мероприятия по защите лесов, агитационные мероприятия:

В кв. 14 выд. 3 на площади 10,8 га насаждение здоровое, значение средневзвешенной категории составляет 1,34.

Дата проведения обследований: 21.09.2017 года.

Дата составления документа: 23.11.2017 года. Телефон: 8 (3532) 70-20-89.


Исполнитель работ по проведению лесопатологического обследования:
инженер-лесопатолог

Симоненко Е.А.

Симоненко

УТВЕРЖДАЮ:

Руководитель управления охраны,
защиты и воспроизводства лесов
департамента лесного хозяйства
министерства лесного хозяйства,
охраны окружающей среды и
природопользования Самарской
области



В.В. Самаркин

« 04 » декабря 2017 г.

Акт

лесопатологического обследования № 03/2014-99
лесных насаждений Нефтегорского лесничества
Самарской области

Способ лесопатологического обследования: Визуальный V

Место проведения:

Участковое лесничество	Урочище (дача)	Квартал (кварталы)	Выдел (выделы)	Площадь, га
Борское		15	4	3,6

Лесопатологическое обследование проведено на общей площади 3,6 га.

1. Визуальное лесопатологическое обследование
Уч. лесничество: Борское, участок: Кв. 15 выд. 4.
Наземное V Дистанционное

1.1. На площади 3,6 га фактическая таксационная характеристика соответствует таксационному описанию.

1.2. Лесные насаждения с нарушенной и утраченной устойчивостью не выявлены.

Участковое лесничество	Урочище (дача)	Площадь, га		Причина ослабления (гибели)
		с нарушенной устойчивостью	с утраченной устойчивостью	
Борское		-	-	-

Состояние обследованных лесных насаждений приведено в приложении 1.1 к Акту ЛПО.

1.3. В обследованных лесных участках прогнозируется:

Прогноз	Площадь, га
Ослабление лесных насаждений	
Усыхание лесных насаждений различной степени	
Развитие очагов вредных организмов	

1.4. Обнаружено загрязнение лесного участка отходами и выбросами:
промышленными
бытовыми

Вид загрязнения	Размеры загрязнения			Объем, кубм	Площадь загрязнения, га
	ширина, м	длина, м	высота, м		

ЗАКЛЮЧЕНИЕ

Оценка текущего санитарного и лесопатологического состояния лесных насаждений, назначенные профилактические мероприятия по защите лесов, агитационные мероприятия:

В кв. 15 выд. 4 на площади 3,6 га насаждение здоровое, значение средневзвешенной категории составляет 1,49. Рекомендуется проведение лесопатологического обследования инструментальным способом.

Дата проведения обследований: 21.09.2017 года.

Дата составления документа: 23.11.2017 года. Телефон: 8 (3532) 70-20-89.

Исполнитель работ по проведению лесопатологического обследования:
инженер-лесопатолог

Симоненко Е.А.



Результаты проведения лесопатологического обследования
лесных насаждений за сентябрь 2017 года.

Субъект Российской Федерации: Самарская область. Лесничество (лесопарк): Нефтегорское.
Участковое лесничество: Борское. Урочище (лесная дача):


1	2	3	4	5	6	7	Таксационная характеристика лесного насаждения										Распределение деревьев по категориям состояния, % от запаса										Назначенные мероприятия																
							8	9	10	11	12	13	14	15	16	17	18	19	20	21	22	23	24	25	26	27	28	29	30	31	32	33	34										
Номер квартала	Номер выдела	Площадь выдела, га	Целевое назначение лесов	Леса, расположенные в путевных, подлугочных, лесостепных, лесотундровых зонах, степях, горах (ОЗЛ)	Номер лесопатологического выдела	Площадь лесопатологического выдела, га	состав	порода	возраст	средняя высота, м	средний диаметр, см	тип леса	попnota	бонитет	запас, куб. м/га	число деревьев на проб., шт.	без признаков ослабления	ослабленные	сильно ослабленные	усыхающие	свежий сухой	старый сухой	свежий ветровал	старый ветровал	свежий бурелом	старый бурелом	аварийные деревья	Признаки повреждения деревьев	Доля поврежденных деревьев, %	Причина ослабления, повреждения	Полежит рубке, %	вид	площадь, га										
15	4	3,6	Защитные	Леса, расположенные в путевных, подлугочных, лесостепных, лесотундровых зонах, степях, горах (ОЗЛ)	-	-	5Лп4Лп1Ос+Кл	Всего	80	20	32	ДВО	0,7	3	220	0	75	13	7										111, 112, 801.	25	830, 358	5											
								Дп	-	-	-	-	-	0	67	18	10																										
								Лп	-	-	-	-	0	91	6	2																											
								Ос	-	-	-	-	0	45	20	10													20														
																					5						111, 112, 801.	55	830, 358	25													

Показатели, не соответствующие таксационному описанию отмечаются "**". Расшифровка кодов причин и признаков указана в акте.
Исполнитель работ по проведению лесопатологического обследования:

Симоненко Е.А. инженер-лесопатолог
Дата составления документа: 23.11.17 года. Телефон: 8 (3532) 70-20-89.

УТВЕРЖДАЮ:

Руководитель управления охраны,
защиты и воспроизводства лесов
департамента лесного хозяйства
министерства лесного хозяйства,
охраны окружающей среды и
природопользования Самарской
области


В.В. Самаркин
« 07 » декабря 2017 г.

Акт
лесопатологического обследования № 03/2017-100
лесных насаждений Нефтегорского лесничества
Самарской области

Способ лесопатологического обследования: Визуальный V

Место проведения:

Участковое лесничество	Урочище (дача)	Квартал (кварталы)	Выдел (выделы)	Площадь, га
Борское		15	8	11,7

Лесопатологическое обследование проведено на общей площади 11,7 га.

1. Визуальное лесопатологическое обследование
Уч. лесничество: Борское, участок: Кв. 15 выд. 8.
Наземное V Дистанционное

1.1. На площади 11,7 га фактическая таксационная характеристика не соответствует таксационному описанию.

Причины несоответствия: неравномерный состав и другие характеристики насаждения.

Список участков с выявленными несоответствиями приведен в приложении 1 к настоящему Акту.

1.2. Лесные насаждения с нарушенной выявлены на площади 11,7 га.

Участковое лесничество	Урочище (дача)	Площадь, га		Причина ослабления (гибели)
		с нарушенной устойчивостью	с утраченной устойчивостью	
Борское		11,7	-	Трутовик ложный осиновый (код 358), засуха (код 830).

Состояние обследованных лесных насаждений приведено в приложении 1.1 к Акту ЛПО.

1.3. В обследованных лесных участках прогнозируется:

Прогноз	Площадь, га
Ослабление лесных насаждений	
Усыхание лесных насаждений различной степени	11,7
Развитие очагов вредных организмов	

1.4. Обнаружено загрязнение лесного участка отходами и выбросами: промышленными бытовыми

Вид загрязнения	Размеры загрязнения			Объем, кубм	Площадь загрязнения, га
	ширина, м	длина, м	высота, м		

ЗАКЛЮЧЕНИЕ

Оценка текущего санитарного и лесопатологического состояния лесных насаждений, назначенные профилактические мероприятия по защите лесов, агитационные мероприятия:

В кв. 15 выд. 8 на площади 11,7 га насаждение сильно ослабленное, значение средневзвешенной категории составляет 3,12. Рекомендуется проведение лесопатологического обследования инструментальным способом.

Дата проведения обследований: 21.09.2017 года.

Дата составления документа: 23.11.2017 года. Телефон: 8 (3532) 70-20-89.

Исполнитель работ по проведению лесопатологического обследования:
инженер-лесопатолог

Симоненко Е.А.

Симоненко

Результаты проведения лесопатологического обследования
лесных насаждений за сентябрь 2017 года

Субъект Российской Федерации: Самарская область. Лесничество (лесопарк): Нефтегорское.
Участковое лесничество: Борское. Урочище (лесная дача):

1	2	3	4	5	6	7	Таксационная характеристика лесного насаждения								Распределение деревьев по категориям состояния, % от запаса										Назначенные мероприятия									
							8	9	10	11	12	13	14	15	16	17	18	19	20	21	22	23	24	25	26	27	28	29	30	31	32	33	34	
Номер квартала	Номер выдела	Площадь выдела, га	Целевое назначение лесов	Категория защитных лесов	Номер лесопатологического выдела	Площадь лесопатологического выдела, га	состав	порода	возраст	средняя высота, м	средний диаметр, см	тип леса	полнота	бонитет	запас, куб. м/га	число деревьев на пробе, шт.	без признаков ослабления	ослабленные	сильно ослабленные	усыхающие	свежий сухостой	старый сухостой	свежий ветровал	старый ветровал	свежий бурелом	старый бурелом	аварийные деревья	Признаки повреждения деревьев	Доля поврежденных деревьев, %	Причина ослабления, повреждения	Подлежит рубке, %	вид	площадь, га	
15	8	11,7	Защитные	Леса, расположенные в пустынных, полупустынных, лесостепных, лесотундровых зонах, степях, горах (ОЗУ)	-	-	СоС2Лп+Лп	Всего	65	22	28	ДВО С	0,5*	2	150*	0	41	6	3			5	45					801, 111, 112	59	358, 830	50			
							Ос	-	-	-	-	-	-	-	-	0	2	1				10	87				801, 111, 112	100	358, 830	97	ЛПОС (И)	111,7		
							Лп	-	-	-	-	-	-	-	-	0	82	10	5			1	2				111, 112	18	830	3				

Показатели, не соответствующие таксационному описанию отмечаются "*" Расшифровка кодов причин и признаков указана в акте.
Исполнитель работ по проведению лесопатологического обследования:

Симоненко Е.А. инженер-лесопатолог
Дата составления документа: 23.11.17 года. Телефон: 8 (3532) 70-20-89.