


УТВЕРЖДАЮ:

Руководитель управления охраны,
защиты и воспроизводства лесов
департамента лесного хозяйства
министерства лесного хозяйства,
охраны окружающей среды и
природопользования Самарской
области


В.В. Самаркин

« 07 » декабря 2017 г.

Акт

лесопатологического обследования № 03/2014-41
лесных насаждений Нефтегорского лесничества
Самарской области

Способ лесопатологического обследования: Визуальный V

Место проведения:

Участковое лесничество	Урочище (дача)	Квартал (кварталы)	Выдел (выделы)	Площадь, га
Богатовское		29	18	3,0

Лесопатологическое обследование проведено на общей площади 3,0 га.

1. Визуальное лесопатологическое обследование

Уч. лесничество: Богатовское, участок: Кв. 29 выд. 18.

Наземное V

Дистанционное

1.1. На площади 3,0 га фактическая таксационная характеристика не соответствует таксационному описанию.

Причины несоответствия: неравномерный состав и другие характеристики насаждения.

Список участков с выявленными несоответствиями приведен в приложении 1 к настоящему Акту.

1.2. Лесные насаждения с нарушенной устойчивостью выявлены на площади 3,0 га.

Участковое лесничество	Урочище (дача)	Площадь, га		Причина ослабления (гибели)
		с нарушенной устойчивостью	с утраченной устойчивостью	
Богатовское		3,0	-	Устойчивый низовой пожар 1-3 летней давности средней интенсивности (код 864), засуха (код 830).

Состояние обследованных лесных насаждений приведено в приложении 1.1 к Акту ЛПО.

1.3. В обследованных лесных участках прогнозируется:

Прогноз	Площадь, га
Ослабление лесных насаждений	
Усыхание лесных насаждений различной степени	3,0
Развитие очагов вредных организмов	

1.4. Обнаружено загрязнение лесного участка отходами и выбросами: промышленными бытовыми

Вид загрязнения	Размеры загрязнения			Объем, кубм	Площадь загрязнения, га
	ширина, м	длина, м	высота, м		

ЗАКЛЮЧЕНИЕ

Оценка текущего санитарного и лесопатологического состояния лесных насаждений, назначенные профилактические мероприятия по защите лесов, агитационные мероприятия:

В кв. 29 выд. 18 на площади 3,0 га насаждение сильно ослабленное, значение средневзвешенной категории составляет 2,85. Рекомендуется проведение лесопатологического обследования инструментальным способом.

Дата проведения обследований: 20.09.2017 года.

Дата составления документа: 23. 11. 2017 года. Телефон: 8 (3532) 70-20-89.

Исполнитель работ по проведению лесопатологического обследования:
инженер-лесопатолог

Симоненко Е.А.

Симоненко

Ведомость
лесных участков с выявленными несоответствиями таксационным описаниям

Источник данных	Год проведения лесосурьейства	Номер квартала	Номер выдела	Площадь выдела, га	Целевое назначение лесов	Категория защитных лесов	Номер лесопатологического выдела	Площадь лесопатологического выдела, га	Таксационная характеристика										Заложено пробных площадей				
									состав	попада	возраст, лет	средняя высота, м	средний диаметр, см	тип леса	тип условий место произрастания	погодота	бонитет	запас, куб. м/га	количество, шт.	общая площадь, га			
ТО	2014	29	18	3	Защитные	защитные полосы лесов вдоль железнодорожных путей общего пользования, федеральных автомобильных дорог общего пользования и автомобильных дорог общего пользования, находящихся в собственности субъектов Российской Федерации					60с1Дн10 лч	Осина, дуб низкоство льный, ольха черная	65	23	32	ДВОС	тип леса	тип условий место произрастания	погодота	бонитет	запас, куб. м/га	количество, шт.	общая площадь, га
Ф	2017	29	18	3	Защитные	защитные полосы лесов вдоль железнодорожных путей общего пользования, федеральных автомобильных дорог общего пользования и автомобильных дорог общего пользования, находящихся в собственности субъектов Российской Федерации					70с3Дн	Осина, дуб низкоство льный	35	17	16	ДВОС	тип леса	тип условий место произрастания	погодота	бонитет	запас, куб. м/га	количество, шт.	общая площадь, га

Примечание:
ТО - таксационные описания
Ф - фактическая характеристика лесного насаждения

Исполнитель работ по проведению лесопатологического обследования:
инженер-лесопатолог
Симошенко Е.А.



Результаты проведения лесопатологического обследования
лесных насаждений за сентябрь 2017 года.

Субъект Российской Федерации: Самарская область, Лесничество (лесопарк): Нефтегорское.
Участковое лесничество: Богатовское. Урочище (лесная дача):

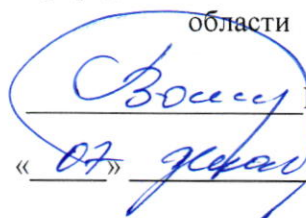
1	2	3	4	5	6	7	Таксационная характеристика лесного насаждения								17	Распределение деревьев по категориям состояния, % от запаса										29	30	31	32	33		34			
							8	9	10	11	12	13	14	15		16	18	19	20	21	22	23	24	25	26					27	28		33	34	
29	18	3	Защитные	защитные полосы лесов вдоль железнодорожных путей общего пользования, федеральных автомобильных дорог общего пользования и автомобильных дорог общего пользования Российской Федерации	№	площадь лесопатологического выдела	га	7	8	9	10	11	12	13	14	15	16	17	18	19	20	21	22	23	24	25	26	27	28	29	30	31	32	33	34
									состав	порода	возраст	средняя высота, м	средний диаметр, см	тип леса	плотота	бонитет	запас, куб. м/га	Число деревьев на пробе, шт.	без признаков ослабления	ослабленные	сильно ослабленные	ухаживающие	свежий сухой	старый сухой	свежий ветровал	старый ветровал	свежий бурелом	старый бурелом	аварийные деревья	Признаки повреждения деревьев	Доля поврежденных деревьев, %	Причина ослабления, повреждения	Подлежит рубке, %	вид	площадь, га
									703Дн*	Ос	-	-	-	-	-	-	-	0	28	15	11			35	11				111, 112, 324, 325, 326	72	864, 830	46	ЛПО(И)	3	
									Дл	-	-	-	-	-	-	-	-	0	57	18	9		11	5				111, 112, 324, 325, 326	43	864, 830	16				

Показатели, не соответствующие таксационному описанию отмечаются "**". Расшифровка кодов причин и признаков указана в акте.
Исполнитель работ по проведению лесопатологического обследования:

Симоненко Е.А. инженер-лесопатолог
Дата составления документа: 25.11.17 года. Телефон: 8 (3532) 70-20-89.

УТВЕРЖДАЮ:

Руководитель управления охраны,
защиты и воспроизводства лесов
департамента лесного хозяйства
министерства лесного хозяйства,
охраны окружающей среды и
природопользования Самарской
области


В.В. Самаркин
« 07 » июля 2017 г.

Акт
лесопатологического обследования № 03/2017-42
лесных насаждений Нефтегорского лесничества
Самарской области

Способ лесопатологического обследования: Визуальный V

Место проведения:

Участковое лесничество	Урочище (дача)	Квартал (кварталы)	Выдел (выделы)	Площадь, га
Богатовское		29	21	0,9

Лесопатологическое обследование проведено на общей площади 0,9 га.

1. Визуальное лесопатологическое обследование
Уч. лесничество: Богатовское, участок: Кв. 29 выд. 21.
Наземное V Дистанционное

1.1. На площади 0,9 га фактическая таксационная характеристика не соответствует таксационному описанию.

Причины несоответствия: неравномерный состав и другие характеристики насаждения.

Список участков с выявленными несоответствиями приведен в приложении 1 к настоящему Акту.

1.2. Лесные насаждения с нарушенной устойчивостью выявлены на площади 0,9 га.

Участковое лесничество	Урочище (дача)	Площадь, га		Причина ослабления (гибели)
		с нарушенной устойчивостью	с утраченной устойчивостью	
Богатовское		0,9	-	Устойчивый низовой пожар 4-10 летней давности средней интенсивности (код 867), засуха (код 830).

Состояние обследованных лесных насаждений приведено в приложении 1.1 к Акту ЛПО.

1.3. В обследованных лесных участках прогнозируется:

Прогноз	Площадь, га
Ослабление лесных насаждений	
Усыхание лесных насаждений различной степени	0,9
Развитие очагов вредных организмов	

1.4. Обнаружено загрязнение лесного участка отходами и выбросами: промышленными бытовыми

Вид загрязнения	Размеры загрязнения			Объем, кубм	Площадь загрязнения, га
	ширина, м	длина, м	высота, м		

ЗАКЛЮЧЕНИЕ

Оценка текущего санитарного и лесопатологического состояния лесных насаждений, назначенные профилактические мероприятия по защите лесов, агитационные мероприятия:

В кв. 29 выд. 21 на площади 0,9 га насаждение усыхающее, значение средневзвешенной категории составляет 3,78. Рекомендуется проведение лесопатологического обследования инструментальным способом.

Дата проведения обследований: 20.09.2017 года.

Дата составления документа: 23.11.2017 года. Телефон: 8 (3532) 70-20-89.

Исполнитель работ по проведению лесопатологического обследования:
инженер-лесопатолог

Симоненко Е.А.

Симоненко

Ведомость
лесных участков с выявленными несоответствиями таксационным описаниям

Источник данных	Год проведения лесоустройства	Номер квартала	Номер выдела	Площадь выдела, га	Целевое назначение лесов	Категория защитных лесов	Номер лесопатологического выдела	Площадь лесопатологического выдела, га	Таксационная характеристика										Заложено пробных площадей			
									состав	порода	возраст, лет	средняя высота, м	средний диаметр, см	тип леса	тип условий место произрастания	плотота	бонитет	запас, куб. м/га	количество, шт.	общая площадь, га		
ТО	2014	29	21	0,9	Защитные	защитные полосы лесов вдоль железнодорожных путей общего пользования, федеральных автомобильных дорог общего пользования, находящихся в собственности субъектов Российской Федерации	Номер лесопатологического выдела	Площадь лесопатологического выдела, га	состав	Осина, дуб низкоствольный	60	23	28	ДВОС	Д2	0,7	2	230	-	-	общая площадь, га	количество, шт.
Ф	2017	29	21	0,9	Защитные	защитные полосы лесов вдоль железнодорожных путей общего пользования, федеральных автомобильных дорог общего пользования, находящихся в собственности субъектов Российской Федерации	Номер лесопатологического выдела	Площадь лесопатологического выдела, га	состав	Осина	60	23	28	ДВОС	Д2	0,7	2	230	-	-	общая площадь, га	количество, шт.

Примечание:

ТО - таксационные описания

Ф - фактическая характеристика лесного насаждения

Исполнитель работ по проведению лесопатологического обследования:

инженер-лесопатолог

Симошенко Е.А.



Результаты проведения лесопатологического обследования
лесных насаждений за сентябрь 2017 года

Субъект Российской Федерации: Самарская область. Лесничество (лесопарк): Нефтегорское.
Участковое лесничество: Богатовское. Урочище (лесная дача):


1	2	3	4	5	6	7	Таксационная характеристика лесного насаждения								17	Распределение деревьев по категориям состояния, % от запаса										30	31	32	Назначенные мероприятия						
							8	9	10	11	12	13	14	15		16	18	19	20	21	22	23	24	25	26				27	28	29	33	34		
29	21	0,9	Зашитные	зашитные полосы лесов вдоль железнодорожных путей общего пользования, федеральных автомобильных дорог общего пользования и автомобильных дорог субъектов Российской Федерации, находящихся в собственности субъектов Российской Федерации	№ лесопатологического выдела	Площадь выдела, га	100*	состав	Ос	возраст	средняя высота, м	средний диаметр, см	тип леса	полнота	бонитет	запас, куб. м/га	Число деревьев на пробе, шт.	без признаков ослабления	ослабленные	сильно ослабленные	усыхающие	свежий сухостой	старый сухостой	свежий ветровал	старый ветровал	свежий бурелом	старый бурелом	аварийные деревья	Признаки повреждения деревьев	Доля поврежденных деревьев, %	Причина ослабления, повреждения	Подлежит рубке, %	ЛПЮ(И)	площадь, га	
										60	23	28	ДВО С	0,7	2	230	0	17	12	8	2	4	26	31				111, 112, 113, 327, 328, 329	83	867, 830	61				
									Ос	-	-	-	-	-	-	-	0	17	12	8	2	4	26	31			111, 112, 113, 327, 328, 329	83	867, 830	61					

Показатели, не соответствующие таксационному описанию отмечаются "*" Расшифровка кодов причин и признаков указана в акте.
Исполнитель работ по проведению лесопатологического обследования:

Симоенко Е.А. инженер-лесопатолог
Дата составления документа: 23.11.17 года. Телефон: 8 (3532) 70-20-89

УТВЕРЖДАЮ:

Руководитель управления охраны,
защиты и воспроизводства лесов
департамента лесного хозяйства
министерства лесного хозяйства,
охраны окружающей среды и
природопользования Самарской
области


В.В. Самаркин

« 07 » декабря 2017 г.

Акт
лесопатологического обследования № 03/2014-73
лесных насаждений Нефтегорского лесничества
Самарской области

Способ лесопатологического обследования: Визуальный V

Место проведения:

Участковое лесничество	Урочище (дача)	Квартал (кварталы)	Выдел (выделы)	Площадь, га
Богатовское		31	29	1,9

Лесопатологическое обследование проведено на общей площади 1,9 га.

1. Визуальное лесопатологическое обследование
 Уч. лесничество: Богатовское, участок: Кв. 31 выд. 29.
 Наземное V Дистанционное

1.1. На площади 1,9 га фактическая таксационная характеристика соответствует таксационному описанию.

1.2. Лесные насаждения с нарушенной устойчивостью выявлены на площади 1,9 га.

Участковое лесничество	Урочище (дача)	Площадь, га		Причина ослабления (гибели)
		с нарушенной устойчивостью	с утраченной устойчивостью	
Богатовское		1,9	-	Засуха (код 830).

Состояние обследованных лесных насаждений приведено в приложении 1.1 к Акту ЛПО.

1.3. В обследованных лесных участках прогнозируется:

Прогноз	Площадь, га
Ослабление лесных насаждений	1,9
Усыхание лесных насаждений различной степени	
Развитие очагов вредных организмов	

1.4. Обнаружено загрязнение лесного участка отходами и выбросами: промышленными бытовыми

Вид загрязнения	Размеры загрязнения			Объем, кубм	Площадь загрязнения, га
	ширина, м	длина, м	высота, м		

ЗАКЛЮЧЕНИЕ

Оценка текущего санитарного и лесопатологического состояния лесных насаждений, назначенные профилактические мероприятия по защите лесов, агитационные мероприятия:

В кв. 31 выд. 29 на площади 1,9 га насаждение ослабленное, значение средневзвешенной категории составляет 1,64. Рекомендуется проведение лесопатологического обследования инструментальным способом.

Дата проведения обследований: 20.09.2017 года.

Дата составления документа: 23.11.2017 года. Телефон: 8 (3532) 70-20-89.

Исполнитель работ по проведению лесопатологического обследования:

инженер-лесопатолог

Симоненко Е.А.

Симоненко

Результаты проведения лесопатологического обследования
лесных насаждений за сентябрь 2017 года.

Субъект Российской Федерации: Самарская область, Лесничество (лесопарк): Нефтегорское.
Участковое лесничество: Богатовское. Урочище (лесная дача):


1	2	3	4	5	6	7	Таксационная характеристика лесного насаждения								17	Распределение деревьев по категориям состояния, % от запаса										29	30	31	32	Назначенные мероприятия						
							8	9	10	11	12	13	14	15		16	18	19	20	21	22	23	24	25	26					27	28	33	34			
Номер квартала	Номер выдела	Площадь выдела, га	Лесное назначение лесов	Категория защитных лесов	Номер лесопатологического выдела	Площадь лесопатологического выдела, га	состав	порода	возраст	средняя высота, м	средний диаметр, см	тип леса	полнота	бонитет	запас, куб. м/га	Число деревьев на пробе, шт.	без признаков ослабления	ослабленные	сильно ослабленные	усыхающие	свежий сухостой	старый сухостой	свежий ветровал	старый ветровал	свежий бурелом	старый бурелом	аварийные деревья	Признаки повреждения деревьев	Доля поврежденных деревьев, %	Причина ослабления, повреждения	Подлежит рубке, %	вид	площадь, га			
31	29	1,9	Защитные	Леса, расположенные в густых, подлугственных, лесостепных, лесотуповых зонах, степях, горах	-	-	57	28	28	28	ДВО С	0,7	3	200	0	64	21	10	10	усыхающие	свежий сухостой	старый сухостой	свежий ветровал	старый ветровал	свежий бурелом	старый бурелом	аварийные деревья	111, 112	36	830	5					
							Всего								0	56	26	10	10		2	3	5	3				111, 112	44	830	8					
							Тк									0	74	15	8			2		1				111, 112	26	830	3				ЛПОХ И)	
							Б								0	67	17	11	11			2	3				111, 112	33	830	5						

Показатели, не соответствующие таксационному описанию отмечаются "*". Расшифровка кодов причин и признаков указана в акте.
Исполнитель работ по проведению лесопатологического обследования:

Симоненко Е.А. инженер-лесопатолог
Дата составления документа: 23.11.17 года. Телефон: 8 (3532) 70-20-89.

УТВЕРЖДАЮ:

Руководитель управления охраны,
защиты и воспроизводства лесов
департамента лесного хозяйства
министерства лесного хозяйства,
охраны окружающей среды и
природопользования Самарской
области


В.В. Самаркин

« 07 » декабря 2017 г.

Акт

лесопатологического обследования № 03/2017-44
лесных насаждений Нефтегорского лесничества
Самарской области

Способ лесопатологического обследования: Визуальный V

Место проведения:

Участковое лесничество	Урочище (дача)	Квартал (кварталы)	Выдел (выделы)	Площадь, га
Богатовское		31	31	7,4

Лесопатологическое обследование проведено на общей площади 7,4 га.

1. Визуальное лесопатологическое обследование

Уч. лесничество: Богатовское, участок: Кв. 31 выд. 31.

Наземное V

Дистанционное

1.1. На площади 7,4 га фактическая таксационная характеристика соответствует таксационному описанию.

1.2. Лесные насаждения с нарушенной и утраченной устойчивостью не выявлены. на площади 7,4 га.

Участковое лесничество	Урочище (дача)	Площадь, га		Причина ослабления (гибели)
		с нарушенной устойчивостью	с утраченной устойчивостью	
Богатовское		-	-	-

Состояние обследованных лесных насаждений приведено в приложении 1.1 к Акту ЛПО.

1.3. В обследованных лесных участках прогнозируется:

Прогноз	Площадь, га
Ослабление лесных насаждений	
Усыхание лесных насаждений различной степени	
Развитие очагов вредных организмов	

1.4. Обнаружено загрязнение лесного участка отходами и выбросами: промышленными бытовыми

Вид загрязнения	Размеры загрязнения			Объем, кубм	Площадь загрязнения, га
	ширина, м	длина, м	высота, м		

ЗАКЛЮЧЕНИЕ

Оценка текущего санитарного и лесопатологического состояния лесных насаждений, назначенные профилактические мероприятия по защите лесов, агитационные мероприятия:

В кв. 31 выд. 31 на площади 7,4 га насаждение здоровое, значение средневзвешенной категории составляет 1,36.

Дата проведения обследований: 20.09.2017 года.

Дата составления документа: 23.11.2017 года. Телефон: 8 (3532) 70-20-89.

Исполнитель работ по проведению лесопатологического обследования:
инженер-лесопатолог

Симоненко Е.А.

Симоненко

Результаты проведения лесопатологического обследования
лесных насаждений за сентябрь 2017 года.

Субъект Российской Федерации: Самарская область. Лесничество (лесопарк): Нефтегорское.
Участковое лесничество: Богатовское. Урочище (лесная дача):


1	2	3	4	5	6	7	Таксационная характеристика лесного насаждения								17	Распределение деревьев по категориям состояния, % от запаса										Назначенные мероприятия									
							8	9	10	11	12	13	14	15		16	18	19	20	21	22	23	24	25	26	27	28	29	30	31	32	33	34		
Номер квартала	Номер выдела	Площадь выдела, га	Целевое назначение лесов	Леса, расположенные в пустых, подпустынных, лесостепных, лесотундровых зонах, степях, горах (ОЗУ)	Номер лесопатологического выдела	Площадь лесопатологического выдела, га	состав	порода	возраст	средняя высота, м	средний диаметр, см	тип леса	полнота	бонитет	запас, куб. м/га	Число деревьев на пробе, шт.	без признаков ослабления	ослабленные	сильно ослабленные	ухащающие	свежий сухой	старый сухой	свежий ветровал	старый ветровал	свежий бурелом	старый бурелом	аварийные деревья	Признаки повреждения деревьев	Доля поврежденных деревьев, %	Причина ослабления, повреждения	Подлежит рубке, %	вид	площадь, га		
31	31	7,4	Защитные				5Тк3Кля2Б	Всего	57	24	28	ДВО С	0,7	3	200	0	78	13	7			1						111, 112	22	830.	2				
								Тк	-	-	-	-	-	-	-	0	74	15	8			2					111, 112	26	830.	3				Б/Н	7,4
								Кля	-	-	-	-	-	-	-	0	87	9	3								111, 112	13	830.	1					
								Б	-	-	-	-	-	-	-	0	75	15	6			3					111, 112	2,5	830.	4					

Показатели, не соответствующие таксационному описанию отмечаются "4". Расшифровка кодов причин и признаков указана в акте.
Исполнитель работ по проведению лесопатологического обследования:

Симоненко Е.А. инженер-лесопатолог
Дата составления документа: 03.11.17 года. Телефон: 8 (3532) 70-20-89.

УТВЕРЖДАЮ:

Руководитель управления охраны,
защиты и воспроизводства лесов
департамента лесного хозяйства
министерства лесного хозяйства,
охраны окружающей среды и
природопользования Самарской
области


В.В. Самаркин
« 07 » июль 2017 г.

Акт
лесопатологического обследования № 03/2014-45
лесных насаждений Нефтегорского лесничества
Самарской области

Способ лесопатологического обследования: Визуальный V

Место проведения:

Участковое лесничество	Урочище (дача)	Квартал (кварталы)	Выдел (выделы)	Площадь, га
Богатовское		41	29	16,8

Лесопатологическое обследование проведено на общей площади 16,8 га.

1. Визуальное лесопатологическое обследование

Уч. лесничество: Богатовское, участок: Кв. 41 выд. 29.

Наземное V

Дистанционное

1.1. На площади 7,0 га фактическая таксационная характеристика соответствует таксационному описанию.

На площади 9,8 га фактическая таксационная характеристика не соответствует таксационному описанию.

Причины несоответствия: неравномерный состав и другие характеристики насаждения.

Список участков с выявленными несоответствиями приведен в приложении 1 к настоящему Акту.

1.2. Лесные насаждения с утраченной устойчивостью выявлены на площади 9,8 га.

Участковое лесничество	Урочище (дача)	Площадь, га		Причина ослабления (гибели)
		с нарушенной устойчивостью	с утраченной устойчивостью	
Богатовское		-	9,8	Верховой пожар 4-10 летней давности (код 857).

Состояние обследованных лесных насаждений приведено в приложении 1.1 к Акту ЛПО.

1.3. В обследованных лесных участках прогнозируется:

Прогноз	Площадь, га
Ослабление лесных насаждений	
Усыхание лесных насаждений различной степени	
Развитие очагов вредных организмов	

1.4. Обнаружено загрязнение лесного участка отходами и выбросами: промышленными бытовыми

Вид загрязнения	Размеры загрязнения			Объем, кубм	Площадь загрязнения, га
	ширина, м	длина, м	высота, м		

ЗАКЛЮЧЕНИЕ

Оценка текущего санитарного и лесопатологического состояния лесных насаждений, назначенные профилактические мероприятия по защите лесов, агитационные мероприятия:

В кв. 41 выд. 29 на площади 7,0 га насаждение здоровое, значение средневзвешенной категории составляет 1,38. На остальной площади 9,8 га - гарь, непокрытая лесом площадь.

Дата проведения обследований: 20.09.2017 года.

Дата составления документа: 23. 11. 2017 года. Телефон: 8 (3532) 70-20-89.

Исполнитель работ по проведению лесопатологического обследования:

инженер-лесопатолог

Симоненко Е.А.



Ведомость
лесных участков с выявленными несоответствиями таксационным описаниям

Источник данных	Год проведения лесоустройства	Номер квартала	Номер выдела	Площадь выдела, га	Целевое назначение лесов	Категория защитных лесов	Номер лесопатологического выдела	Площадь лесопатологического выдела, га	Таксационная характеристика										Заложено пробных площадей				
									состав	попада	возраст, лет	средняя высота, м	средний диаметр, см	тип леса	тип условий место произрастания	плотность	бонитет	запас, куб. м/га	количество, шт.	общая площадь, га			
ТО	2014	41	29	16,8	Защитные	Леса, расположенные в пустынных, полупустынных, лесостепных, лесотундровых зонах, степях, горах	-	-	10С	Сосна	44	15	16	СДЗЛ	С1	0,7	2	160	-	-	-	-	
Ф	2017	41	29	16,8	Защитные	Леса, расположенные в пустынных, полупустынных, лесостепных, лесотундровых зонах, степях, горах	2	9,8															

Примечание:

ТО - таксационные описания

Ф - фактическая характеристика лесного насаждения

Исполнитель работ по проведению лесопатологического обследования:

инженер-лесопатолог

Симоненко Е.А.



Результаты проведения лесопатологического обследования
лесных насаждений за сентябрь 2017 года.

Субъект Российской Федерации: Самарская область. Лесничество (лесопарк): Нефтегорское.
Участковое лесничество: Богатовское. Урочище (лесная дача):

1	2	3	4	5	6	7	8	Таксационная характеристика лесного насаждения								17	Распределение деревьев по категориям состояния, % от запаса											Назначение мероприятия						
								9	10	11	12	13	14	15	16		18	19	20	21	22	23	24	25	26	27	28	29	30	31	32	33	34	
Номер квартала	Номер выдела	Площадь выдела, га	Целевое назначение лесов	Категория защитных лесов	Номер лесопатологического выдела	Площадь лесопатологического выдела, га	состав	попада	возраст	средняя высота, м	средний диаметр, см	тип леса	полнота	бонитет	запас, куб. м/га	Число деревьев на пробе, шт.	без признаков ослабления	ослабленные	сильно ослабленные	усыхающие	свежий сухостой	старый сухостой	свежий ветровал	старый ветровал	свежий бурелом	старый бурелом	аварийные деревья	Признаки повреждения деревьев	Доля поврежденных деревьев, %	Причина ослабления, повреждения	Подлежит рубке, %	вид	Назначение мероприятия	
41	29	16,8	Защитные	Леса, расположенные в пустынных, полупустынных, лесостепных, лесотундровых зонах, степях, горах	1	7,0	100	Всего	44	15	16	СДЗ Л	0,7	2	160	0	80	10	6			2	2					111, 112, 324, 325	20	863, 830.	4		Б/Н	7,0
								С	-	-	-	-	-	-	-	0	80	10	6			2	2					111, 112, 324, 325	20	863, 830.	4			

Показатели, не соответствующие таксационному описанию отмечаются "*" Расшифровка кодов причин и признаков указана в акте.
Исполнитель работ по проведению лесопатологического обследования:

Симошенко Е.А. инженер-лесопатолог
Дата составления документа: 23.11.17 года. Телефон: 8 (3532) 70-20-89.

УТВЕРЖДАЮ:

Руководитель управления охраны,
защиты и воспроизводства лесов
департамента лесного хозяйства
министерства лесного хозяйства,
охраны окружающей среды и
природопользования Самарской
области



В.В. Самаркин

« 07 » декабря 2017 г.

Акт
лесопатологического обследования № 03/2017-76
лесных насаждений Нефтегорского лесничества
Самарской области

Способ лесопатологического обследования: Визуальный V

Место проведения:

Участковое лесничество	Урочище (дача)	Квартал (кварталы)	Выдел (выделы)	Площадь, га
Борское		1	11	6,2

Лесопатологическое обследование проведено на общей площади 6,2 га.

1. Визуальное лесопатологическое обследование
Уч. лесничество: Борское, участок: Кв. 1 выд. 11.

Наземное V Дистанционное

1.1. На площади 6,2 га фактическая таксационная характеристика соответствует таксационному описанию.

1.2. Лесные насаждения с нарушенной и утраченной устойчивостью не выявлены.

Участковое лесничество	Урочище (дача)	Площадь, га		Причина ослабления (гибели)
		с нарушенной устойчивостью	с утраченной устойчивостью	
Борское		-	-	-

Состояние обследованных лесных насаждений приведено в приложении 1.1 к Акту ЛПО.

1.3. В обследованных лесных участках прогнозируется:

Прогноз	Площадь, га
Ослабление лесных насаждений	
Усыхание лесных насаждений различной степени	
Развитие очагов вредных организмов	

1.4. Обнаружено загрязнение лесного участка отходами и выбросами:
промышленными
бытовыми

Вид загрязнения	Размеры загрязнения			Объем, кубм	Площадь загрязнения, га
	ширина, м	длина, м	высота, м		

ЗАКЛЮЧЕНИЕ

Оценка текущего санитарного и лесопатологического состояния лесных насаждений, назначенные профилактические мероприятия по защите лесов, агитационные мероприятия:

В кв. 1 выд. 1 на площади 6,2 га насаждение здоровое, значение средневзвешенной категории составляет 1,49.

Дата проведения обследований: 21.09.2017 года.

Дата составления документа: 23.11.2017 года. Телефон: 8 (3532) 70-20-89.

Исполнитель работ по проведению лесопатологического обследования:

инженер-лесопатолог

Симоненко Е.А.

Симаев

Результаты проведения лесопатологического обследования
лесных насаждений за сентябрь 2017 года.

Субъект Российской Федерации: Самарская область. Лесничество (лесопарк): Нефтегорское.
Участковое лесничество: Борское. Урочище (лесная дача):


1	2	3	4	5	6	7	Таксационная характеристика лесного насаждения								Распределение деревьев по категориям состояния, % от запаса										Признаки повреждения деревьев		30	31	32	Назначенные мероприятия					
							8	9	10	11	12	13	14	15	16	17	18	19	20	21	22	23	24	25	26	27				28	29	33	34		
Номер квартала	Номер выдела	Площадь выдела, га	Площадь выдела, га	Целевое назначение лесов	Категория защитных лесов	Номер лесопатологического выдела	Площадь лесопатологического выдела, га	состав	порода	возраст	средняя высота, м	средний диаметр, см	тип леса	полнота	бонитет	запас, куб. м/га	число деревьев на проб, шт.	без признаков ослабления	ослабленные	сильно ослабленные	усыхающие	свежий сухостой	старый сухостой	свежий ветровал	старый ветровал	свежий бурелом	старый бурелом	аварийные деревья	111, 112.	Доля поврежденных деревьев, %	Причина ослабления, повреждена	Подлежит рубке, %	вид	площадь, га	
1	11	6,2		Защитные	лес, расположенные в пустынных, полупустынных, лесостепных, лесотундровых зонах, степях, горах (ОЗУ)			50с3лн2кпо+лп	Ос	-	-	-	-	-	-	-	0	67	17	11		2	3					111, 112.	33	830	5		Б/Н	6,2	
								Всего	70	21	30	ДВО С	0,7	3	200	0	71	16	9			2	2	2				111, 112.	29	830	4				
								Кло	-	-	-	-	-	-	-	-	0	89	7	3		1					111, 112.	11	830	1					

Показатели, не соответствующие таксационному описанию отмечаются "**". Расшифровка кодов причин и признаков указана в акте.
Исполнитель работ по проведению лесопатологического обследования:

Симоненко Е.А. *Симоненко* инженер-лесопатолог
Дата составления документа: 03.11.17 года. Телефон: 8 (3532) 70-20-89.

УТВЕРЖДАЮ:

Руководитель управления охраны,
защиты и воспроизводства лесов
департамента лесного хозяйства
министерства лесного хозяйства,
охраны окружающей среды и
природопользования Самарской
области

 В.В. Самаркин

« 02 » декабря 2017 г.

Акт
лесопатологического обследования № 03/2017-44
лесных насаждений Нефтегорского лесничества
Самарской области

Способ лесопатологического обследования: Визуальный V

Место проведения:

Участковое лесничество	Урочище (дача)	Квартал (кварталы)	Выдел (выделы)	Площадь, га
Борское		1	14	12,3

Лесопатологическое обследование проведено на общей площади 12,3 га.

1. Визуальное лесопатологическое обследование
 Уч. лесничество: Борское, участок: Кв. 1 выд. 14.
 Наземное V Дистанционное

1.1. На площади 12,3 га фактическая таксационная характеристика соответствует таксационному описанию.

1.2. Лесные насаждения с нарушенной устойчивостью выявлены на площади 12,3 га.

Участковое лесничество	Урочище (дача)	Площадь, га		Причина ослабления (гибели)
		с нарушенной устойчивостью	с утраченной устойчивостью	
Борское		12,3	-	Засуха (код 830), трутовик ложный (код 258)

Состояние обследованных лесных насаждений приведено в приложении 1.1 к Акту ЛПО.

1.3. В обследованных лесных участках прогнозируется:

Прогноз	Площадь, га
Ослабление лесных насаждений	12,3
Усыхание лесных насаждений различной степени	
Развитие очагов вредных организмов	

1.4. Обнаружено загрязнение лесного участка отходами и выбросами: промышленными бытовыми

Вид загрязнения	Размеры загрязнения			Объем, кубм	Площадь загрязнения, га
	ширина, м	длина, м	высота, м		

ЗАКЛЮЧЕНИЕ

Оценка текущего санитарного и лесопатологического состояния лесных насаждений, назначенные профилактические мероприятия по защите лесов, агитационные мероприятия:

В кв. 1 выд. 14 на площади 12,3 га насаждение ослабленное, значение средневзвешенной категории составляет 1,61. Рекомендуется проведение лесопатологического обследования инструментальным способом.

Дата проведения обследований: 21.09.2017 года.

Дата составления документа: 23.11.2017 года. Телефон: 8 (3532) 70-20-89.

Исполнитель работ по проведению лесопатологического обследования:
 инженер-лесопатолог

Симоненко Е.А.

Симоненко

Результаты проведения лесопатологического обследования
лесных насаждений за сентябрь 2017 года.
Субъект Российской Федерации: Самарская область, Лесничество (лесопарк): Нефтегорское.
Участковое лесничество: Борское, Урочище (лесная дача):

1	2	3	4	5	6	7	Таксационная характеристика лесного насаждения								17	Распределение деревьев по категориям состояния, % от запаса										30	31	32	Назначенные мероприятия				
							8	9	10	11	12	13	14	15		16	18	19	20	21	22	23	24	25	26				27	28	29	33	34
1	14	12,3	Зашитные	Леса, расположенные в пустынных, полупустынных, лесостепных, лесотундровых зонах, степях, горах	Номер лесопатологического выдела	Площадь лесопатологического выдела, га	состав	порода	возраст	средняя высота, м	средний диаметр, см	тип леса	полнота	бонитет	запас, куб. м/га	число деревьев на проб, шт.	без признаков ослабления	ослабленные	сильно ослабленные	усыхающие	свежий сухой	старый сухой	свежий ветровал	старый ветровал	свежий бурелом	старый бурелом	аварийные деревья	Признаки повреждения деревьев	Доля поврежденных деревьев, %	Причина ослабления, повреждения	Полжик рубке, %	вид	Назначенные мероприятия
							100с+Дн+Кло	Всего	75	23	30	ДВО С	0,8	2	290	0	67	17	10				4					111, 112, 801.	33	830, 358.	6	ЛПО(И)	12,3
							Ос	Ос	-	-	-	-	-	-	-	0	67	17	10				4				111, 112, 801.	33	830, 358.	6			

Показатели, не соответствующие таксационному описанию отмечаются "н". Расшифровка кодов причин и признаков указана в акте.
Исполнитель работ по проведению лесопатологического обследования:

Симоненко Е.А. инженер-лесопатолог
Дата составления документа: 23.11.17 года. Телефон: 8 (3532) 70-20-89.

УТВЕРЖДАЮ:

Руководитель управления охраны,
защиты и воспроизводства лесов
департамента лесного хозяйства
министерства лесного хозяйства,
охраны окружающей среды и
природопользования Самарской
области

В.В. Самаркин

« 07 » декабря 2017 г.

Акт

лесопатологического обследования № 03/2017-48
лесных насаждений Нефтегорского лесничества
Самарской области

Способ лесопатологического обследования: Визуальный V

Место проведения:

Участковое лесничество	Урочище (дача)	Квартал (кварталы)	Выдел (выделы)	Площадь, га
Борское		4	10	15,5

Лесопатологическое обследование проведено на общей площади 15,5 га.

1. Визуальное лесопатологическое обследование

Уч. лесничество: Борское, участок: Кв. 4 выд. 10.

Наземное V

Дистанционное

1.1. На площади 15,5 га фактическая таксационная характеристика соответствует таксационному описанию.

1.2. Лесные насаждения с нарушенной и утраченной устойчивостью не выявлены.

Участковое лесничество	Урочище (дача)	Площадь, га		Причина ослабления (гибели)
		с нарушенной устойчивостью	с утраченной устойчивостью	
Борское		-	-	-

Состояние обследованных лесных насаждений приведено в приложении 1.1 к Акту ЛПО.

1.3. В обследованных лесных участках прогнозируется:

Прогноз	Площадь, га
Ослабление лесных насаждений	
Усыхание лесных насаждений различной степени	
Развитие очагов вредных организмов	

1.4. Обнаружено загрязнение лесного участка отходами и выбросами: промышленными бытовыми

Вид загрязнения	Размеры загрязнения			Объем, кубм	Площадь загрязнения, га
	ширина, м	длина, м	высота, м		

ЗАКЛЮЧЕНИЕ

Оценка текущего санитарного и лесопатологического состояния лесных насаждений, назначенные профилактические мероприятия по защите лесов, агитационные мероприятия:

В кв. 4 выд. 10 на площади 15,5 га насаждение здоровое, значение средневзвешенной категории составляет 1,33.

Дата проведения обследований: 21.09.2017 года.

Дата составления документа: 23.11.2017 года. Телефон: 8 (3532) 70-20-89.

Исполнитель работ по проведению лесопатологического обследования:
инженер-лесопатолог

Симоненко Е.А.

Симоненко

Результаты проведения лесопатологического обследования
лесных насаждений за сентябрь 2017 года.

Субъект Российской Федерации: Самарская область, Лесничество (лесопарк): Нефтегорское.
Участковое лесничество: Борское, Урочище (лесная дача):


1	2	3	4	5	6	7	Таксационная характеристика лесного насаждения										17	Распределение деревьев по категориям состояния, % от запаса										30	31	32	Назначенные мероприятия				
							8	9	10	11	12	13	14	15	16	18		19	20	21	22	23	24	25	26	27	28				29	30	31	32	33
номер квартала	номер выдела	площадь выдела, га	целевое назначение лесов	лес, расположенные в пустынных, полупустынных, лесостепных, лесотундровых зонах, степях, горах (ФЗ)	номер лесопатологического выдела	площадь лесопатологического выдела, га	состав	порода	возраст	средняя высота, м	средний диаметр, см	тип леса	полнота	бонитет	запас, куб. м/га	число деревьев на проб, шт.	без признаков ослабления	ослабленные	сильно ослабленные	ухывающие	свежий сухостой	старый сухостой	свежий ветровал	старый ветровал	свежий дуретом	старый дуретом	аварийные деревья	признаки повреждения деревьев	доля поврежденных деревьев, %	причина ослабления, повреждения	поджиг рубке, %	вид	площадь, га		
4	10	15,5	Защитные				4Лп2Лп2Кп2Лп									0	81	12	5		1	1	1				111, 112, 801	19	830, 360	2					
								Всего	60	16	20	ДПК Л	0,7	4	170	0	80	12	5		2	1	1				111, 112, 801	20	830, 360	3					
								Дп								0	70	20	8		1	1					111, 112, 801	30	830, 360	2				Б/Н	15,5
								Кл								0	89	6	2		1	2					111, 112, 801	11	830	3					
								Лп								0	84	8	5		1	2					111, 112, 801	16	830	3					

Показатели, не соответствующие таксационному описанию отмечаются "**". Расшифровка кодов причин и признаков указана в акте.
Исполнитель работ по проведению лесопатологического обследования:

Симоненко Е.А. *Симоненко*
инженер-лесопатолог
Дата составления документа: 03.11.17 года. Телефон: 8 (3532) 70-20-89.

УТВЕРЖДАЮ:

Руководитель управления охраны,
защиты и воспроизводства лесов
департамента лесного хозяйства
министерства лесного хозяйства,
охраны окружающей среды и
природопользования Самарской
области



В.В. Самаркин

« 07 » декабря 2017 г.

Акт

лесопатологического обследования № 0372014-49
лесных насаждений Нефтегорского лесничества
Самарской области

Способ лесопатологического обследования: Визуальный V

Место проведения:

Участковое лесничество	Урочище (дача)	Квартал (кварталы)	Выдел (выделы)	Площадь, га
Борское		4	11	1,7

Лесопатологическое обследование проведено на общей площади 1,7 га.

1. Визуальное лесопатологическое обследование
Уч. лесничество: Борское, участок: Кв. 4 выд. 11.
Наземное V Дистанционное

1.1. На площади 1,7 га фактическая таксационная характеристика соответствует таксационному описанию.

1.2. Лесные насаждения с нарушенной и утраченной устойчивостью не выявлены.

Участковое лесничество	Урочище (дача)	Площадь, га		Причина ослабления (гибели)
		с нарушенной устойчивостью	с утраченной устойчивостью	
Борское		-	-	-

Состояние обследованных лесных насаждений приведено в приложении 1.1 к Акту ЛПО.

1.3. В обследованных лесных участках прогнозируется:

Прогноз	Площадь, га
Ослабление лесных насаждений	
Усыхание лесных насаждений различной степени	
Развитие очагов вредных организмов	

1.4. Обнаружено загрязнение лесного участка отходами и выбросами: промышленными бытовыми

Вид загрязнения	Размеры загрязнения			Объем, кубм	Площадь загрязнения, га
	ширина, м	длина, м	высота, м		

ЗАКЛЮЧЕНИЕ

Оценка текущего санитарного и лесопатологического состояния лесных насаждений, назначенные профилактические мероприятия по защите лесов, агитационные мероприятия:

В кв. 4 выд. 11 на площади 1,7 га насаждение здоровое, значение средневзвешенной категории составляет 1,46.

Дата проведения обследований: 21.09.2017 года.

Дата составления документа: 23.11.2017 года. Телефон: 8 (3532) 70-20-89.

Исполнитель работ по проведению лесопатологического обследования:
инженер-лесопатолог

Симоненко Е.А.

Симоненко

Результаты проведения лесопатологического обследования
лесных насаждений за сентябрь 2017 года.
Субъект Российской Федерации: Самарская область. Лесничество (лесопарк): Нефтегорское.
Участковое лесничество: Борское. Урочище (лесная дача):


1	2	3	4	5	6	7	Таксационная характеристика лесного насаждения								17	Распределение деревьев по категориям состояния, % от запаса										31	32	Назначенные мероприятия							
							8	9	10	11	12	13	14	15		16	18	19	20	21	22	23	24	25	26			27	28	29	30	33	34		
Номер квартала	Номер выдела	Площадь выдела, га	Целевое назначение лесов	Леса, расположенные в пустынных, полупустынных, лесостепных, лесотундровых зонах, степях, горах (ОЗУ)	Номер лесопатологического выдела	Площадь лесопатологического выдела, га	состав	порода	возраст	средняя высота, м	средний диаметр, см	тип леса	полнота	бонитет	запас, куб. м/га	число деревьев на пробс. шт.	без признаков ослабления	ослабленные	сильно ослабленные	усыхающие	свежий сухой	старый сухой	свежий ветровал	старый ветровал	свежий бурелом	старый бурелом	аварийные деревья	Признаки повреждения деревьев	Доля поврежденных деревьев, %	Причина ослабления, повреждения	Подлежит рубке, %	вид	площадь, га		
4	11	1,7	Защитные				Ос2Лп2Кл1Дн					ДВО С	0,6	3	190	0	75	13	7										111, 112, 801.	25	830, 358.	5			
																0	65	18	10										111, 112, 801.	35	830, 358.	7			
																0	85	8	4										111, 112, 801.	15	830, 358.	3		Б/Н	1,7
																0	93	4	2										111, 112, 801.	7	830, 358.	1			
																0	75	15	5										111, 112, 801.	25	830, 358.	5			

Показатели, не соответствующие таксационному описанию отмечаются "*". Расшифровка кодов причин и признаков указана в акте.
Исполнитель работ по проведению лесопатологического обследования:

Симоненко Е.А. *Симоненко* инженер-лесопатолог
Дата составления документа: 23.11.17 года. Телефон: 8 (3532) 70-20-89.

УТВЕРЖДАЮ:

Руководитель управления охраны,
защиты и воспроизводства лесов
департамента лесного хозяйства
министерства лесного хозяйства,
охраны окружающей среды и
природопользования Самарской
области


В.В. Самаркин
« 07 » декабря 2017 г.

Акт
лесопатологического обследования № 03/2014-80
лесных насаждений Нефтегорского лесничества
Самарской области

Способ лесопатологического обследования: Визуальный V

Место проведения:

Участковое лесничество	Урочище (дача)	Квартал (кварталы)	Выдел (выделы)	Площадь, га
Борское		4	12	3,4

Лесопатологическое обследование проведено на общей площади 3,4 га.

1. Визуальное лесопатологическое обследование

Уч. лесничество: Борское, участок: Кв. 4 выд. 12.

Наземное V Дистанционное

1.1. На площади 3,4 га фактическая таксационная характеристика соответствует таксационному описанию.

1.2. Лесные насаждения с нарушенной и утраченной устойчивостью не выявлены.

Участковое лесничество	Урочище (дача)	Площадь, га		Причина ослабления (гибели)
		с нарушенной устойчивостью	с утраченной устойчивостью	
Борское		-	-	-

Состояние обследованных лесных насаждений приведено в приложении 1.1 к Акту ЛПО.

1.3. В обследованных лесных участках прогнозируется:

Прогноз	Площадь, га
Ослабление лесных насаждений	
Усыхание лесных насаждений различной степени	
Развитие очагов вредных организмов	

1.4. Обнаружено загрязнение лесного участка отходами и выбросами: промышленными бытовыми

Вид загрязнения	Размеры загрязнения			Объем, кубм	Площадь загрязнения, га
	ширина, м	длина, м	высота, м		

ЗАКЛЮЧЕНИЕ

Оценка текущего санитарного и лесопатологического состояния лесных насаждений, назначенные профилактические мероприятия по защите лесов, агитационные мероприятия:

В кв. 4 выд. 12 на площади 3,4 га насаждение здоровое, значение средневзвешенной категории составляет 1,36.

Дата проведения обследований: 21.09.2017 года.

Дата составления документа: 23.11.2017 года. Телефон: 8 (3532) 70-20-89.

Исполнитель работ по проведению лесопатологического обследования:
инженер-лесопатолог

Симоненко Е.А.

Симоненко

Результаты проведения лесопатологического обследования
лесных насаждений за сентябрь 2017 года.
Субъект Российской Федерации: Самарская область. Лесничество (лесопарк): Нефтегорское.
Участковое лесничество: Борское. Урочище (лесная дача):

1	2	3	4	5	6	7	Таксационная характеристика лесного насаждения								17	Распределение деревьев по категориям состояния, % от запаса										29	30	31	32	Назначенные мероприятия				
							8	9	10	11	12	13	14	15		16	18	19	20	21	22	23	24	25	26					27	28	33	34	
Номер квартала	Номер выдела	Площадь выдела, га	Целевое назначение лесов	Категория защитных лесов	Номер лесопатологического выдела	Площадь лесопатологического выдела, га	состав	попада	возраст	средняя высота, м	средний диаметр, см	тип леса	полнота	бонитет	запас, куб. м/га	Число деревьев на пробе, шт.	без признаков ослабления	ослабленные	сильно ослабленные	умывающие	свежий сухостой	старый сухостой	свежий ветровал	старый ветровал	свежий бурелом	старый бурелом	аварийные деревья	Признаки повреждения деревьев	Доля поврежденных деревьев, %	Причина ослабления, повреждена	Подожиг рубке, %	вид	площадь, га	
4	12	3,4	Защитные	Леса, расположенные в пустынных, полупустынных, лесостепных, лесотундровых зонах, степях, горах (ОЗУ)	-	-	6/1н2/1н2/1н	Всего	90	19	36	ДБО С	0,7	4	190	0	78	13	6			2	1				111, 112	22	830	3				
																0	70	18	8			3	1				111, 112	30	830	4		Б/Н	3,4	
																0	89	7	3			1					111, 112	11	830	1				
																0	93	4	2				1				111, 112	7	830	1				

Показатели, не соответствующие таксационному описанию отмечаются "х". Расшифровка кодов причин и признаков указана в акте.
Исполнитель работ по проведению лесопатологического обследования:

Симоненко Е.А. инженер-лесопатолог
Дата составления документа: 23.11.17 года. Телефон: 8 (3532) 70-20-89.