


УТВЕРЖДАЮ:

Руководитель управления охраны,  
защиты и воспроизводства лесов  
департамента лесного хозяйства  
министерства лесного хозяйства,  
охраны окружающей среды и  
природопользования Самарской  
области

  
В.В. Самаркин  
« 07 » декабря 2017 г.

Акт  
лесопатологического обследования № 03/2017-21  
лесных насаждений Нефтегорского лесничества  
Самарской области

Способ лесопатологического обследования: Визуальный V

Место проведения:

Участковое лесничество	Урочище (дача)	Квартал (кварталы)	Выдел (выделы)	Площадь, га
Богатовское		11	1	1,9

Лесопатологическое обследование проведено на общей площади 1,9 га.

1. Визуальное лесопатологическое обследование

Уч. лесничество: Богатовское, участок: Кв. 11 выд. 1.

Наземное V

Дистанционное

1.1. На площади 1,9 га фактическая таксационная характеристика соответствует таксационному описанию.

1.2. Лесные насаждения с нарушенной устойчивостью выявлены на площади 1,9 га.

Участковое лесничество	Урочище (дача)	Площадь, га		Причина ослабления (гибели)
		с нарушенной устойчивостью	с утраченной устойчивостью	
Богатовское		1,9	-	Засуха (код 830).

Состояние обследованных лесных насаждений приведено в приложении 1.1 к Акту ЛПО.

1.3. В обследованных лесных участках прогнозируется:

Прогноз	Площадь, га
Ослабление лесных насаждений	1,9
Усыхание лесных насаждений различной степени	
Развитие очагов вредных организмов	

1.4. Обнаружено загрязнение лесного участка отходами и выбросами: промышленными бытовыми

Вид загрязнения	Размеры загрязнения			Объем, кубм	Площадь загрязнения, га
	ширина, м	длина, м	высота, м		

### ЗАКЛЮЧЕНИЕ

Оценка текущего санитарного и лесопатологического состояния лесных насаждений, назначенные профилактические мероприятия по защите лесов, агитационные мероприятия:

В кв. 11 выд. 1 на площади 1,9 га насаждение ослабленное, значение средневзвешенной категории составляет 1,51. Рекомендуется проведение лесопатологического обследования инструментальным способом.

Дата проведения обследований: 18.09.2017 года.

Дата составления документа: 23.11.2017 года. Телефон: 8 (3532) 70-20-89.

Исполнитель работ по проведению лесопатологического обследования:  
инженер-лесопатолог


Симоненко Е.А.

Симоненко



УТВЕРЖДАЮ:

Руководитель управления охраны,  
защиты и воспроизводства лесов  
департамента лесного хозяйства  
министерства лесного хозяйства,  
охраны окружающей среды и  
природопользования Самарской  
области

  
В.В. Самаркин  
«07» декабря 2017 г.

Акт  
лесопатологического обследования № 03/2017-22  
лесных насаждений Нефтегорского лесничества  
Самарской области

Способ лесопатологического обследования: Визуальный V

Место проведения:

Участковое лесничество	Урочище (дача)	Квартал (кварталы)	Выдел (выделы)	Площадь, га
Богатовское		12	1	1,6

Лесопатологическое обследование проведено на общей площади 1,6 га.

1. Визуальное лесопатологическое обследование

Уч. лесничество: Богатовское, участок: Кв. 12 выд. 1.

Наземное V

Дистанционное

1.1. На площади 1,6 га фактическая таксационная характеристика соответствует таксационному описанию.

1.2. Лесные насаждения с нарушенной устойчивостью выявлены на площади 1,6 га.

Участковое лесничество	Урочище (дача)	Площадь, га		Причина ослабления (гибели)
		с нарушенной устойчивостью	с утраченной устойчивостью	
Богатовское		1,6	-	Засуха (код 830), трутовик ложный осиновый (код 358).

Состояние обследованных лесных насаждений приведено в приложении 1.1 к Акту ЛПО.

1.3. В обследованных лесных участках прогнозируется:

Прогноз	Площадь, га
Ослабление лесных насаждений	1,6
Усыхание лесных насаждений различной степени	
Развитие очагов вредных организмов	

1.4. Обнаружено загрязнение лесного участка отходами и выбросами: промышленными бытовыми

Вид загрязнения	Размеры загрязнения			Объем, кубм	Площадь загрязнения, га
	ширина, м	длина, м	высота, м		

**ЗАКЛЮЧЕНИЕ**

Оценка текущего санитарного и лесопатологического состояния лесных насаждений, назначенные профилактические мероприятия по защите лесов, агитационные мероприятия:

В кв. 12 выд. 1 на площади 1,6 га насаждение ослабленное, значение средневзвешенной категории составляет 1,51. Рекомендуется проведение лесопатологического обследования инструментальным способом.

Дата проведения обследований: 26.09.2017 года.

Дата составления документа: 23.11.2017 года. Телефон: 8 (3532) 70-20-89.

Исполнитель работ по проведению лесопатологического обследования:  
инженер-лесопатолог

Симоненко Е.А.

Симоненко

Результаты проведения лесопатологического обследования  
лесных насаждений за сентябрь 2017 года.

Субъект Российской Федерации: Самарская область. Лесничество (лесопарк): Нефтегорское.  
Участковое лесничество: Богатовское. Урочище (лесная дача): ..

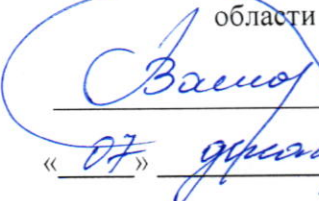
1	2	3	4	5	6	7	Таксационная характеристика лесного насаждения										17	Распределение деревьев по категориям состояния, % от запаса										32	Назначенные мероприятия					
							8	9	10	11	12	13	14	15	16	18		19	20	21	22	23	24	25	26	27	28		29	30	31	33	34	
Номер квартала	Номер выдела	Площадь выдела, га	Лесное назначение лесов	Категория защитных лесов	Номер лесопатологического выдела	Площадь лесопатологического выдела, га	состав	порода	возраст	средняя высота, м	средний диаметр, см	тип леса	полнота	бонитет	запас, куб. м/га	Число деревьев на пробе, шт.	без признаков ослабления	ослабленные	сильно ослабленные	усыхающие	свежий сухойстой	старый сухойстой	свежий ветровал	старый ветровал	свежий бурелом	старый бурелом	аварийные деревья	Признаки повреждения деревьев	Доля поврежденных деревьев, %	Причина ослабления, повреждения	Подлежит рубке, %	вид	площадь, га	
12	1	1,6	Защитные	Леса, расположенные в пущенных, полупущенных, лесостепных, лесотундровых зонах, степях, горах (ОЗУ)	-	-	100с	Всего	75	20	32	ДВО С	0,7	3	210	0	72	15	8		2	2	1				111, 112, 801.	28	830, 358	4		ЛПО(И)	1,6	
							Ос		-	-	-	-	-	-	-	0	72	15	8		2	2	1				111, 112, 801.	28	830, 358	4				

Показатели, не соответствующие таксационному описанию отмечаются "\*". Расшифровка кодов причин и признаков указана в акте.  
Исполнитель работ по проведению лесопатологического обследования:

Симоненко Е.А. *Симоненко*  
инженер-лесопатолог  
Дата составления документа: 23.11.17 года. Телефон: 8 (3532) 70-20-89.

УТВЕРЖДАЮ:

Руководитель управления охраны,  
защиты и воспроизводства лесов  
департамента лесного хозяйства  
министерства лесного хозяйства,  
охраны окружающей среды и  
природопользования Самарской  
области

  
В.В. Самаркин  
« 07 » сентября 2017 г.

Акт  
лесопатологического обследования № 03/2014-27  
лесных насаждений Нефтегорского лесничества  
Самарской области

Способ лесопатологического обследования: Визуальный V

Место проведения:

Участковое лесничество	Урочище (дача)	Квартал (кварталы)	Выдел (выделы)	Площадь, га
Богатовское		12	3	1,0

Лесопатологическое обследование проведено на общей площади 1,0 га.

1. Визуальное лесопатологическое обследование

Уч. лесничество: Богатовское, участок: Кв. 12 выд. 3.

Наземное V

Дистанционное

1.1. На площади 1,0 га фактическая таксационная характеристика соответствует таксационному описанию.

1.2. Лесные насаждения с нарушенной устойчивостью выявлены на площади 1,0 га.

Участковое лесничество	Урочище (дача)	Площадь, га		Причина ослабления (гибели)
		с нарушенной устойчивостью	с утраченной устойчивостью	
Богатовское		1,0	-	Засуха (код 830).

Состояние обследованных лесных насаждений приведено в приложении 1.1 к Акту ЛПО.

1.3. В обследованных лесных участках прогнозируется:

Прогноз	Площадь, га
Ослабление лесных насаждений	1,0
Усыхание лесных насаждений различной степени	
Развитие очагов вредных организмов	

1.4. Обнаружено загрязнение лесного участка отходами и выбросами: промышленными бытовыми

Вид загрязнения	Размеры загрязнения			Объем, кубм	Площадь загрязнения, га
	ширина, м	длина, м	высота, м		

**ЗАКЛЮЧЕНИЕ**

Оценка текущего санитарного и лесопатологического состояния лесных насаждений, назначенные профилактические мероприятия по защите лесов, агитационные мероприятия:

В кв. 12 выд. 3 на площади 1,0 га насаждение ослабленное, значение средневзвешенной категории составляет 1,62. Рекомендуется проведение лесопатологического обследования инструментальным способом.

Дата проведения обследований: 26.09.2017 года.

Дата составления документа: 23.11.2017 года. Телефон: 8 (3532) 70-20-89.

Исполнитель работ по проведению лесопатологического обследования:  
инженер-лесопатолог

Симоненко Е.А.

Симоненко



Результаты проведения лесопатологического обследования  
лесных насаждений за сентябрь 2017 года.

Субъект Российской Федерации: Самарская область. Лесничество (лесопарк): Нефтегорское.  
Участковое лесничество: Богатовское. Урочище (лесная дача):

1	2	3	4	5	6	7	Таксационная характеристика лесного насаждения										Распределение деревьев по категориям состояния, % от запаса										Назначенные мероприятия						
							8	9	10	11	12	13	14	15	16	17	18	19	20	21	22	23	24	25	26	27	28	29	30	31	32	33	34
Номер квартала	Номер выдела	Площадь выдела, га	Целевое назначение лесов	Категория защитных лесов	Номер лесопатологического выдела	Площадь лесопатологического выдела, га	состав	порода	возраст	средняя высота, м	средний диаметр, см	тип леса	полнота	бонитет	запас, куб. м/га	Число деревьев на пробе, шт.	без признаков ослабления	ослабленные	сильно ослабленные	усыхающие	свежий сухостой	старый сухостой	свежий ветровал	старый ветровал	свежий бурелом	старый бурелом	аварийные деревья	Признаки повреждения деревьев	Доля поврежденных деревьев, %	Причина ослабления, повреждения	Подлежит рубке, %	вид	Назначенные мероприятия
12	3	1,0	Защитные	Леса, расположенные в пустынных, полупустынных, лесостепных, лесотундровых зонах, степях, горах	-	-	100с	Всего	50	16	20	ДВО С	0,7	3	150	0	65	20	9			2	4				111, 112	35	830.	6	ЛПО(И)	1,0	
								Ос	-	-	-	-	-	-	-	0	65	20	9			2	4				111, 112	35	830.	6			


Показатели, не соответствующие таксационному описанию отмечаются "\*": Расшифровка кодов причин и признаков указана в акте.  
Исполнитель работ по проведению лесопатологического обследования:

Симоненко Е.А. инженер-лесопатолог  
Дата составления документа 23.11.17 года. Телефон: 8 (3532) 70-20-89.

*Симоненко Е.А.*

УТВЕРЖДАЮ:

Руководитель управления охраны,  
защиты и воспроизводства лесов  
департамента лесного хозяйства  
министерства лесного хозяйства,  
охраны окружающей среды и  
природопользования Самарской  
области

 В.В. Самаркин  
« 04 » декабря 2017 г.

Акт  
лесопатологического обследования № 03/2014-24  
лесных насаждений Нефтегорского лесничества  
Самарской области

Способ лесопатологического обследования: Визуальный V

Место проведения:

Участковое лесничество	Урочище (дача)	Квартал (кварталы)	Выдел (выделы)	Площадь, га
Богатовское		13	4	0,3

Лесопатологическое обследование проведено на общей площади 0,3 га.

1. Визуальное лесопатологическое обследование

Уч. лесничество: Богатовское, участок: Кв. 13 выд. 4.

Наземное V

Дистанционное

1.1. На площади 0,3 га фактическая таксационная характеристика не соответствует таксационному описанию.

Причины несоответствия: неточность при лесоустройстве.

1.2. Лесные насаждения с нарушенной и утраченной устойчивостью не выявлены.

Участковое лесничество	Урочище (дача)	Площадь, га		Причина ослабления (гибели)
		с нарушенной устойчивостью	с утраченной устойчивостью	
Богатовское		-	-	-

Состояние обследованных лесных насаждений приведено в приложении 1.1 к Акту ЛПО.

1.3. В обследованных лесных участках прогнозируется:

Прогноз	Площадь, га
Ослабление лесных насаждений	
Усыхание лесных насаждений различной степени	
Развитие очагов вредных организмов	

1.4. Обнаружено загрязнение лесного участка отходами и выбросами: промышленными бытовыми

Вид загрязнения	Размеры загрязнения			Объем, кубм	Площадь загрязнения, га
	ширина, м	длина, м	высота, м		

**ЗАКЛЮЧЕНИЕ**

Оценка текущего санитарного и лесопатологического состояния лесных насаждений, назначенные профилактические мероприятия по защите лесов, агитационные мероприятия:

В кв. 13 выд. 4 на площади 0,3 га насаждение здоровое, значение средневзвешенной категории составляет 1,00.

Дата проведения обследований: 26.09.2017 года.

Дата составления документа: 23.11.2017 года. Телефон: 8 (3532) 70-20-89.

Исполнитель работ по проведению лесопатологического обследования:  
инженер-лесопатолог

Симоненко Е.А.

Симоненко

Источник данных	Год проведения лесосурьейства	Номер квартала	Номер выдела	Площадь выдела, га	Целевое назначение лесов	Категория защитных лесов	Номер лесопатологического выдела	Площадь лесопатологического выдела, га	Таксационная характеристика											Заложено пробных площадей		
									состав	порада	возраст, лет	средняя высота, м	средний диаметр, см	тип леса	тип условий место произрастания	полнота	бонитет	запас, куб. м/га	количество, шт.	общая площадь, га		
ТО	2014	13	4	0,3	Защитные	Леса, расположенные в пустынных, полупустынных, лесостепных, лесотундровых зонах, степях, горах (ОЗУ)	-	-	80с2Дн	Осина, луб низкоствольный	40	21	20	ДВОС	Д2	0,9	2	220	-	-	-	-
Ф	2017	13	4	0,3	Защитные	Леса, расположенные в лесостепных, лесотундровых зонах, степях, горах (ОЗУ)	-	-	100с+Дн	Осина, луб низкоствольный	12	5	8	ДВОС	Д2	0,7	2	20	-	-	-	-

Примечание:

ТО - таксационные описания

Ф - фактическая характеристика лесного насаждения

Исполнитель работ по проведению лесопатологического обследования:

инженер-лесопатолог

Симоненко Е.А.



Результаты проведения лесопатологического обследования  
лесных насаждений за сентябрь 2017 года.

Субъект Российской Федерации: Самарская область. Лесничество (лесопарк): Нефтегорское.  
Участковое лесничество: Богатовское. Урочище (лесная дача):


1	2	3	4	5	6	7	Таксационная характеристика лесного насаждения										17	Распределение деревьев по категориям состояния, % от запаса												Назначенные мероприятия				
							8	9	10	11	12	13	14	15	16	18		19	20	21	22	23	24	25	26	27	28	29	30	31	32	33	34	
Номер квартала	Номер выдела	Площадь выдела, га	Целевое назначение лесов	Категория защитных лесов	Номер лесопатологического выдела	Площадь лесопатологического выдела, га	состав	порода	возраст	средняя высота, м	средний диаметр, см	тип леса	полнота	бонитет	запас, куб. м/га	Число деревьев на проб. пт.	без признаков ослабления	ослабленные	сильно ослабленные	усыхающие	свежий сухостой	старый сухостой	свежий ветровал	старый ветровал	свежий бурелом	старый бурелом	аварийные деревья	Признаки повреждения деревьев	Доля поврежденных деревьев, %	Причина ослабления, повреждения	Полежит рубке, %	вид	площадь, га	
13	4	0,3	Защитные	Леса, расположенные в путевных, полупутевных, лесостепных, лесотундровых зонах, степях, горах (ОЗЛ)	-	-	100с+Лн*	Ос	-	-	-	-	-	-	-	0	100	-	-	-	-	-	-	-	-	-	-	-	-	-	-	Б/Н	0,3	-
							Всего		12*	5*	8*	ДВО С	0,7*	2	20*	0	100	-	-	-	-	-	-	-	-	-	-	-	-	-	-	-	-	-

Показатели, не соответствующие таксационному описанию отмечаются "\*" Расшифровка кодов причин и признаков указана в акте.  
Исполнитель работ по проведению лесопатологического обследования:

Симоненко Е.А. инженер-лесопатолог  
Дата составления документа: 23.11.17 года. Телефон: 8 (3532) 70-20-89.

УТВЕРЖДАЮ:

Руководитель управления охраны,  
защиты и воспроизводства лесов  
департамента лесного хозяйства  
министерства лесного хозяйства,  
охраны окружающей среды и  
природопользования Самарской  
области

  
В.В. Самаркин  
« 07 » сентября 2017 г.

Акт

лесопатологического обследования № 03/2017-25  
лесных насаждений Нефтегорского лесничества  
Самарской области

Способ лесопатологического обследования: Визуальный V

Место проведения:

Участковое лесничество	Урочище (дача)	Квартал (кварталы)	Выдел (выделы)	Площадь, га
Богатовское		13	5	0,9

Лесопатологическое обследование проведено на общей площади 0,9 га.

1. Визуальное лесопатологическое обследование

Уч. лесничество: Богатовское, участок: Кв. 13 выд. 5.

Наземное V

Дистанционное

1.1. На площади 0,9 га фактическая таксационная характеристика не соответствует таксационному описанию.

Причины несоответствия: неравномерный состав и другие характеристики насаждения.

Список участков с выявленными несоответствиями приведен в приложении 1 к настоящему Акту.

1.2. Лесные насаждения с нарушенной устойчивостью выявлены на площади 0,9 га.

Участковое лесничество	Урочище (дача)	Площадь, га		Причина ослабления (гибели)
		с нарушенной устойчивостью	с утраченной устойчивостью	
Богатовское		0,9	-	Засуха (код 830), трутовик ложный дубовый (код 360).

Состояние обследованных лесных насаждений приведено в приложении 1.1 к Акту ЛПО.

1.3. В обследованных лесных участках прогнозируется:

Прогноз	Площадь, га
Ослабление лесных насаждений	0,9
Усыхание лесных насаждений различной степени	
Развитие очагов вредных организмов	

1.4. Обнаружено загрязнение лесного участка отходами и выбросами: промышленными бытовыми

Вид загрязнения	Размеры загрязнения			Объем, кубм	Площадь загрязнения, га
	ширина, м	длина, м	высота, м		

## ЗАКЛЮЧЕНИЕ

Оценка текущего санитарного и лесопатологического состояния лесных насаждений, назначенные профилактические мероприятия по защите лесов, агитационные мероприятия:

В кв. 13 выд. 5 на площади 0,9 га насаждение ослабленное, значение средневзвешенной категории составляет 1,63. Рекомендуется проведение лесопатологического обследования инструментальным способом.

Дата проведения обследований: 26.09.2017 года.

Дата составления документа: 23.11.2017 года. Телефон: 8 (3532) 70-20-89.

Исполнитель работ по проведению лесопатологического обследования:  
инженер-лесопатолог

Симоненко Е.А.

Симоненко

Ведомость  
лесных участков с выявленными несоответствиями таксационным описаниям

Источник данных	Год проведения лесустройства	Номер квартала	Номер выдела	Площадь выдела, га	Целевое назначение лесов	Категория защитных лесов	Номер лесопатологического выдела	Площадь лесопатологического выдела, га	Таксационная характеристика										Заложено пробных площадей			
									состав	порода	возраст, лет	средняя высота, м	средний диаметр, см	тип леса	тип условий место произрастания	полнота	бонитет	запас, куб. м/га	количество, шт.	общая площадь, га		
ТО	2014	13	5	0,9	Защитные	Леса, расположенные в густых, полугустых, лесостепных, лесотундровых зонах, степях, горах (ОЗУ)	-	-	5Дн5Ос	Дуб низкорослый, ольха, осина	85	21	36	ДВОС	Д2	0,5	3	160	-	-	-	-
Ф	2017	13	5	0,9	Защитные	Леса, расположенные в густых, полугустых, лесостепных, лесотундровых зонах, степях, горах (ОЗУ)	-	-	7Дн3Ос	Дуб низкорослый, ольха, осина	85	21	36	ДВОС	Д2	0,5	3	160	-	-	-	-

Примечание:  
ТО - таксационные описания  
Ф - фактическая характеристика лесного насаждения

Исполнитель работ по проведению лесопатологического обследования:  
инженер-лесопатолог  
Симошенко Е.А.








УТВЕРЖДАЮ:

Руководитель управления охраны,  
защиты и воспроизводства лесов  
департамента лесного хозяйства  
министерства лесного хозяйства,  
охраны окружающей среды и  
природопользования Самарской  
области

  
В.В. Самаркин  
« 07 » д декабря 2017 г.

Акт  
лесопатологического обследования № 03/2017-26  
лесных насаждений Нефтегорского лесничества  
Самарской области

Способ лесопатологического обследования: Визуальный V

Место проведения:

Участковое лесничество	Урочище (дача)	Квартал (кварталы)	Выдел (выделы)	Площадь, га
Богатовское		14	2	3,1

Лесопатологическое обследование проведено на общей площади 3,1 га.

1. Визуальное лесопатологическое обследование  
 Уч. лесничество: Богатовское, участок: Кв. 14 выд. 2.  
 Наземное V Дистанционное

1.1. На площади 3,1 га фактическая таксационная характеристика соответствует таксационному описанию.

1.2. Лесные насаждения с нарушенной устойчивостью выявлены на площади 3,1 га.

Участковое лесничество	Урочище (дача)	Площадь, га		Причина ослабления (гибели)
		с нарушенной устойчивостью	с утраченной устойчивостью	
Богатовское		3,1	-	Засуха (код 830), трутовик ложный осиновый (код 358), трутовик ложный дубовый (код 360).

Состояние обследованных лесных насаждений приведено в приложении 1.1 к Акту ЛПО.

1.3. В обследованных лесных участках прогнозируется:

Прогноз	Площадь, га
Ослабление лесных насаждений	3,1
Усыхание лесных насаждений различной степени	
Развитие очагов вредных организмов	

1.4. Обнаружено загрязнение лесного участка отходами и выбросами: промышленными бытовыми

Вид загрязнения	Размеры загрязнения			Объем, кубм	Площадь загрязнения, га
	ширина, м	длина, м	высота, м		

#### ЗАКЛЮЧЕНИЕ

Оценка текущего санитарного и лесопатологического состояния лесных насаждений, назначенные профилактические мероприятия по защите лесов, агитационные мероприятия:

В кв. 14 выд. 2 на площади 3,1 га насаждение ослабленное, значение средневзвешенной категории составляет 1,64. Рекомендуется проведение лесопатологического обследования инструментальным способом.

Дата проведения обследований: 26.09.2017 года.

Дата составления документа: 23.11.2017 года. Телефон: 8 (3532) 70-20-89.

Исполнитель работ по проведению лесопатологического обследования:  
 инженер-лесопатолог

Симоненко Е.А.

Симоненко

Результаты проведения лесопатологического обследования  
лесных насаждений за сентябрь 2017 года.

Субъект Российской Федерации: Самарская область. Лесничество (лесопарк): Нефтегорское.  
Участковое лесничество: Богатовское. Урочище (лесная дача):

1	2	3	4	5	6	7	Таксационная характеристика лесного насаждения								17	Распределение деревьев по категориям состояния, % от запаса											29	30	31	32	Назначенные мероприятия			
							8	9	10	11	12	13	14	15		16	18	19	20	21	22	23	24	25	26	27					28	33	34	
Номер квартала	Номер выдела	Площадь выдела, га	Лесное назначение лесов	Категория защитных лесов	Номер лесопатологического выдела	Площадь лесопатологического выдела, га	состав	попада	возраст	средняя высота, м	средний диаметр, см	тип леса	полнота	бонитет	запас, куб. м/га	Число деревьев на пробе, шт.	без признаков ослабления	ослабленные	сильно ослабленные	усыхающие	свежий сухостой	старый сухостой	свежий ветровал	старый ветровал	свежий бурелом	старый бурелом	аварийные деревья	Признаки повреждения деревьев	Доля поврежденных деревьев, %	Причина ослабления, повреждения	Подлежит рубке, %	вид	площадь, га	
14	2	3,1	Защитные	Леса, расположенные в путевных, полупутевных, лесостепных, лесотуповых зонах, степях, горах	-	-	6Лн4Ос	Ос	-	-	32	ДВО С	0,7	3	210	0	69	14	9								111, 112, 801	31	830, 360, 358	8				
							Всего	Дн	80	19							69	15	10								111, 112, 801	31	830, 360	6			ЛПЮ(И)	3,1
							Ос	Ос	-	-							68	14	7								111, 112, 801	32	830, 358	11				

Показатели, не соответствующие таксационному описанию отмечаются "\*". Расшифровка кодов причин и признаков указана в акте.  
Исполнитель работ по проведению лесопатологического обследования:

Симоненко Е.А.  инженер-лесопатолог  
Дата составления документа: 23.11.17 года. Телефон: 8 (3532) 70-20-89.

УТВЕРЖДАЮ:

Руководитель управления охраны,  
защиты и воспроизводства лесов  
департамента лесного хозяйства  
министерства лесного хозяйства,  
охраны окружающей среды и  
природопользования Самарской  
области

В.В. Самаркин

« 07 » сентября 2017 г.

Акт

лесопатологического обследования № 03/2017-27  
лесных насаждений Нефтегорского лесничества  
Самарской области

Способ лесопатологического обследования: Визуальный V

Место проведения:

Участковое лесничество	Урочище (дача)	Квартал (кварталы)	Выдел (выделы)	Площадь, га
Богатовское		14	3	2,0

Лесопатологическое обследование проведено на общей площади 2,0 га.

1. Визуальное лесопатологическое обследование  
 Уч. лесничество: Богатовское, участок: Кв. 14 выд. 3.  
 Наземное V Дистанционное

1.1. На площади 2,0 га фактическая таксационная характеристика соответствует таксационному описанию.

1.2. Лесные насаждения с нарушенной устойчивостью выявлены на площади 2,0 га.

Участковое лесничество	Урочище (дача)	Площадь, га		Причина ослабления (гибели)
		с нарушенной устойчивостью	с утраченной устойчивостью	
Богатовское		2,0	-	Засуха (код 830).

Состояние обследованных лесных насаждений приведено в приложении 1.1 к Акту ЛПО.

1.3. В обследованных лесных участках прогнозируется:

Прогноз	Площадь, га
Ослабление лесных насаждений	2,0
Усыхание лесных насаждений различной степени	
Развитие очагов вредных организмов	

1.4. Обнаружено загрязнение лесного участка отходами и выбросами: промышленными бытовыми

Вид загрязнения	Размеры загрязнения			Объем, кубм	Площадь загрязнения, га
	ширина, м	длина, м	высота, м		

#### ЗАКЛЮЧЕНИЕ

Оценка текущего санитарного и лесопатологического состояния лесных насаждений, назначенные профилактические мероприятия по защите лесов, агитационные мероприятия:

В кв. 14 выд. 3 на площади 2,0 га насаждение ослабленное, значение средневзвешенной категории составляет 2,22. Рекомендуется проведение лесопатологического обследования инструментальным способом.

Дата проведения обследований: 19.09.2017 года.

Дата составления документа: 23.11.2017 года. Телефон: 8 (3532) 70-20-89.

Исполнитель работ по проведению лесопатологического обследования:

инженер-лесопатолог

Симоненко Е.А.



Результаты проведения лесопатологического обследования  
лесных насаждений за сентябрь 2017 года.

Субъект Российской Федерации: Самарская область. Лесничество (лесопарк): Нефтегорское.

Участковое лесничество: Богатовское. Урочище (лесная дача):


1	2	3	4	5	6	7	Таксационная характеристика лесного насаждения								17	Распределение деревьев по категориям состояния, % от запаса										29	30	31	32	Назначенные мероприятия				
							8	9	10	11	12	13	14	15		16	18	19	20	21	22	23	24	25	26					27	28	33	34	
1	2	3	4	5	6	7	8	9	10	11	12	13	14	15	16	17	18	19	20	21	22	23	24	25	26	27	28	29	30	31	32	33	34	
Номер квартала	Номер выдела	Площадь выдела, га	Целевое назначение лесов	Категория защитных лесов	Номер лесопатологического выдела	Площадь лесопатологического выдела, га	703Дн	состав	попада	возраст	средняя высота, м	средний диаметр, см	тип леса	плотность	бонитет	запас, куб. м/га	Число деревьев на пробе, шт.	без признаков ослабления	ослабленные	сильно ослабленные	ухажившие	свежий сухостой	старый сухостой	свежий ветровал	старый ветровал	свежий бурелом	старый бурелом	аварийные деревья	Признаки повреждения деревьев	Доля поврежденных деревьев, %	Причина ослабления, повреждения	Подлежит рубке, %	вид	Назначенные мероприятия
14	3	2,0	Защитные	Леса, расположенные в пустынных, полупустынных, лесостепных, лесотундровых зонах, степях, горах (ОЗЛ)	-	-	Всего	70	22	28	ДВО С	0,7	2	230	0	46	21	15	1	2	4	11					111, 112, 113.	54	830.	17	ЛПЮ(И)	2,0		
							Ос	-	-	-	-	-	-	-	-	0	32	25	18	2	3	5	15				111, 112, 113.	68	830.	23				
							Дн	-	-	-	-	-	-	-	-	0	78	13	7				1			111, 112.	22	830.	2					

Показатели, не соответствующие таксационному описанию отмечаются "\*" Расшифровка кодов причин и признаков указана в акте.  
Исполнитель работ по проведению лесопатологического обследования:

Симоненко Е.А. *Симоненко* инженер-лесопатолог  
Дата составления документа: 23.11.17 года. Телефон: 8 (3532) 70-20-89.

УТВЕРЖДАЮ:

Руководитель управления охраны,  
защиты и воспроизводства лесов  
департамента лесного хозяйства  
министерства лесного хозяйства,  
охраны окружающей среды и  
природопользования Самарской  
области

  
В.В. Самаркин

« 07 » декабрь 2017 г.

Акт

лесопатологического обследования № 03/2017-28  
лесных насаждений Нефтегорского лесничества  
Самарской области

Способ лесопатологического обследования: Визуальный V

Место проведения:

Участковое лесничество	Урочище (дача)	Квартал (кварталы)	Выдел (выделы)	Площадь, га
Богатовское		14	5	3,2

Лесопатологическое обследование проведено на общей площади 3,2 га.



1. Визуальное лесопатологическое обследование  
 Уч. лесничество: Богатовское, участок: Кв. 14 выд. 5.  
 Наземное V Дистанционное

1.1. На площади 3,2 га фактическая таксационная характеристика соответствует таксационному описанию.

1.2. Лесные насаждения с нарушенной устойчивостью выявлены на площади 3,2 га.

Участковое лесничество	Урочище (дача)	Площадь, га		Причина ослабления (гибели)
		с нарушенной устойчивостью	с утраченной устойчивостью	
Богатовское		3,2	-	Засуха (код 830), трутовик ложный осиновый (код 358), трутовик ложный дубовый (код 360).

Состояние обследованных лесных насаждений приведено в приложении 1.1 к Акту ЛПО.

1.3. В обследованных лесных участках прогнозируется:

Прогноз	Площадь, га
Ослабление лесных насаждений	3,2
Усыхание лесных насаждений различной степени	
Развитие очагов вредных организмов	

1.4. Обнаружено загрязнение лесного участка отходами и выбросами: промышленными бытовыми

Вид загрязнения	Размеры загрязнения			Объем, кубм	Площадь загрязнения, га
	ширина, м	длина, м	высота, м		

#### ЗАКЛЮЧЕНИЕ

Оценка текущего санитарного и лесопатологического состояния лесных насаждений, назначенные профилактические мероприятия по защите лесов, агитационные мероприятия:

В кв. 14 выд. 5 на площади 3,2 га насаждение ослабленное, значение средневзвешенной категории составляет 1,84. Рекомендуется проведение лесопатологического обследования инструментальным способом.

Дата проведения обследований: 19.09.2017 года.

Дата составления документа: 23.11.2017 года. Телефон: 8 (3532) 70-20-89.

Исполнитель работ по проведению лесопатологического обследования:  
 инженер-лесопатолог

Симоненко Е.А.



Результаты проведения лесопатологического обследования  
лесных насаждений за сентябрь 2017 года.

Субъект Российской Федерации: Самарская область. Лесничество (лесопарк): Нефтегорское.  
Участковое лесничество: Богатовское. Урочище (лесная дача):

1	2	3	4	5	6	7	Таксационная характеристика лесного насаждения									17	Распределение деревьев по категориям состояния, % от запаса										30	31	32	33		34	
							8	9	10	11	12	13	14	15	16		18	19	20	21	22	23	24	25	26	27				28	29		30
Номер квартала	Номер выдела	Площадь выдела, га	Лесное назначение лесов	Категория защитных лесов	Номер лесопатологического выдела	Площадь лесопатологического выдела, га	состав	порода	возраст	средняя высота, м	средний диаметр, см	тип леса	полнота	бонитет	запас, куб. м/га	Число деревьев на пробе, шт.	без признаков ослабления	ослабленные	сильно ослабленные	усыхающие	свежий сухостой	старый сухостой	свежий ветровал	старый ветровал	свежий бурелом	старый бурелом	аварийные деревья	Признаки повреждения деревьев	Доля поврежденных деревьев, %	Причина ослабления, повреждения	Подлежит рубке, %	вид	Назначенные мероприятия
14	5	3,2	Защитные	Леса, расположенные в путевниках, полупутевниках, лесостепных, лесоступняковых зонах, степях, горах (ОЗУ)	-	-	7Дн3Ос	Дн	-	-	-	-	-	-	-	0	67	16	10	10	4	3	3	8	2	0	111, 112, 801	33	830, 360	7	ЛПЮ(И)	3,2	
							Ос	-	-	-	-	-	-	-	-	0	47	20	10	3	10	8	2				111, 112, 801	53	830, 358	23			
							Всего	80	19	32	ДВО С	0,6	3	180	0	61	17	10	10	1	6	2	3	2			111, 112, 801	39	830, 360, 358	12			

Показатели, не соответствующие таксационному описанию отмечаются "\*\*". Расшифровка кодов причин и признаков указана в акте.  
Исполнитель работ по проведению лесопатологического обследования:

Симоненко Е.А. инженер-лесопатолог  
Дата составления документа: 23.11.17 года. Телефон: 8 (3532) 70-20-89.

УТВЕРЖДАЮ:

Руководитель управления охраны,  
защиты и воспроизводства лесов  
департамента лесного хозяйства  
министерства лесного хозяйства,  
охраны окружающей среды и  
природопользования Самарской  
области

*Вашиня*

В.В. Самаркин

« 07 » *декабря* 2017 г.

Акт

лесопатологического обследования № *03/2017-29*  
лесных насаждений Нефтегорского лесничества  
Самарской области

Способ лесопатологического обследования: Визуальный V

Место проведения:

Участковое лесничество	Урочище (дача)	Квартал (кварталы)	Выдел (выделы)	Площадь, га
Богатовское		14	7	1,8

Лесопатологическое обследование проведено на общей площади 1,8 га.

1. Визуальное лесопатологическое обследование  
 Уч. лесничество: Богатовское, участок: Кв. 14 выд. 7.  
 Наземное V Дистанционное

1.1. На площади 1,8 га фактическая таксационная характеристика соответствует таксационному описанию.

1.2. Лесные насаждения с нарушенной устойчивостью выявлены на площади 1,8 га.

Участковое лесничество	Урочище (дача)	Площадь, га		Причина ослабления (гибели)
		с нарушенной устойчивостью	с утраченной устойчивостью	
Богатовское		1,8	-	Засуха (код 830), трутовик ложный осиновый (код 358), трутовик ложный дубовый (код 360).

Состояние обследованных лесных насаждений приведено в приложении 1.1 к Акту ЛПО.

1.3. В обследованных лесных участках прогнозируется:

Прогноз	Площадь, га
Ослабление лесных насаждений	1,8
Усыхание лесных насаждений различной степени	
Развитие очагов вредных организмов	

1.4. Обнаружено загрязнение лесного участка отходами и выбросами: промышленными бытовыми

Вид загрязнения	Размеры загрязнения			Объем, кубм	Площадь загрязнения, га
	ширина, м	длина, м	высота, м		

#### ЗАКЛЮЧЕНИЕ

Оценка текущего санитарного и лесопатологического состояния лесных насаждений, назначенные профилактические мероприятия по защите лесов, агитационные мероприятия:

В кв. 14 выд. 7 на площади 1,8 га насаждение ослабленное, значение средневзвешенной категории составляет 1,51. Рекомендуется проведение лесопатологического обследования инструментальным способом.

Дата проведения обследований: 19.09.2017 года.

Дата составления документа: 23.11.2017 года. Телефон: 8 (3532) 70-20-89.

Исполнитель работ по проведению лесопатологического обследования:  
 инженер-лесопатолог

Симоненко Е.А.

*Симоненко Е.А.*

Результаты проведения лесопатологического обследования  
лесных насаждений за сентябрь 2017 года.

Субъект Российской Федерации: Самарская область. Лесничество (лесопарк): Нефтегорское.  
Участковое лесничество: Богатовское. Урочище (лесная дача):



1	2	3	4	5	6	7	Таксационная характеристика лесного насаждения								17	Распределение деревьев по категориям состояния, % от запаса										32	Назначенные мероприятия							
							8	9	10	11	12	13	14	15		16	18	19	20	21	22	23	24	25	26		27	28	29	30	31	33	34	
Номер квартала	Номер выдела	Площадь выдела, га	Целевое назначение лесов	Категория защитных лесов	Номер лесопатологического выдела	Площадь лесопатологического выдела, га	состав	попада	возраст	средняя высота, м	средний диаметр, см	тип леса	полнота	бонитет	запас, куб. м/га	Число деревьев на пробе, шт.	без признаков ослабления	ослабленные	сильно ослабленные	ухывающие	свежий сухостой	старый сухостой	свежий ветровал	старый ветровал	свежий бурелом	старый бурелом	аварийные деревья	Признаки повреждения деревьев	Доля поврежденных деревьев, %	Причина ослабления, повреждения	Подлежит рубке, %	вид	площадь, га	
14	7	1,8	Защитные	Леса, расположенные в пустынных, полупустынных, лесостепных, лесоступняковых зонах, степях, горах (ОЗУ)	-	-	6Дн4Ос+Клт								0	77	13	7					2	1				111, 112, 801	23	830, 358	3	ЛПО(И)	1,8	
							состав	попада	80	19	32	ДВО С	0,5	3	150	0	72	14	9		1	2	2					111, 112, 801	28	830, 360, 358	5			
									Всего																									

Показатели, не соответствующие таксационному описанию отмечаются "#". Расшифровка кодов причин и признаков указана в акте.  
Исполнитель работ по проведению лесопатологического обследования:

Симоненко Е.А. инженер-лесопатолог  
Дата составления документа: 23.11.17 года. Телефон: 8 (3532) 70-20-89.

УТВЕРЖДАЮ:

Руководитель управления охраны,  
защиты и воспроизводства лесов  
департамента лесного хозяйства  
министерства лесного хозяйства,  
охраны окружающей среды и  
природопользования Самарской  
области

  
В.В. Самаркин  
« 27 »  2017 г.

Акт  
лесопатологического обследования № 03/2017-30  
лесных насаждений Нефтегорского лесничества  
Самарской области

Способ лесопатологического обследования: Визуальный V

Место проведения:

Участковое лесничество	Урочище (дача)	Квартал (кварталы)	Выдел (выделы)	Площадь, га
Богатовское		16	2	5,1

Лесопатологическое обследование проведено на общей площади 5,1 га.

1. Визуальное лесопатологическое обследование

Уч. лесничество: Богатовское, участок: Кв. 16 выд. 2.

Наземное V

Дистанционное

1.1. На площади 5,1 га фактическая таксационная характеристика соответствует таксационному описанию.

1.2. Лесные насаждения с утраченной устойчивостью выявлены на площади 5,1 га.

Участковое лесничество	Урочище (дача)	Площадь, га		Причина ослабления (гибели)
		с нарушенной устойчивостью	с утраченной устойчивостью	
Богатовское		-	5,1	Устойчивый низовой пожар 4-10 летней давности высокой интенсивности (код 868).

Состояние обследованных лесных насаждений приведено в приложении 1.1 к Акту ЛПО.

1.3. В обследованных лесных участках прогнозируется:

Прогноз	Площадь, га
Ослабление лесных насаждений	
Усыхание лесных насаждений различной степени	
Развитие очагов вредных организмов	

1.4. Обнаружено загрязнение лесного участка отходами и выбросами: промышленными бытовыми

Вид загрязнения	Размеры загрязнения			Объем, кубм	Площадь загрязнения, га
	ширина, м	длина, м	высота, м		

**ЗАКЛЮЧЕНИЕ**

Оценка текущего санитарного и лесопатологического состояния лесных насаждений, назначенные профилактические мероприятия по защите лесов, агитационные мероприятия:

В кв. 16 выд. 2 на площади 5,1 га насаждение погибшее, значение средневзвешенной категории составляет 5,00. Рекомендуется проведение лесопатологического обследования инструментальным способом.

Дата проведения обследований: 19.09.2017 года.

Дата составления документа: 23.11.2017 года. Телефон: 8 (3532) 70-20-89.

Исполнитель работ по проведению лесопатологического обследования:

инженер-лесопатолог

Симоненко Е.А.

Симоненко

Результаты проведения лесопатологического обследования  
лесных насаждений за сентябрь 2017 года.

Субъект Российской Федерации: Самарская область. Лесничество (лесопарк): Нефтегорское.  
Участковое лесничество: Богатовское. Урочище (лесная дача):

1	2	3	4	5	6	7	Таксационная характеристика лесного насаждения								17	Распределение деревьев по категориям состояния, % от запаса											Назначенные мероприятия							
							8	9	10	11	12	13	14	15		16	18	19	20	21	22	23	24	25	26	27	28	29	30	31	32	33	34	
номер квартала	номер выдела	площадь выдела, га	целое название лесов	категория защитных лесов	номер лесопатологического выдела	площадь лесопатологического выдела, га	состав	порода	возраст	средняя высота, м	средний диаметр, см	тип леса	полнота	бонитет	запас, куб. м/га	число деревьев на пробе, шт.	без признаков ослабления	ослабленные	сильно ослабленные	усыхающие	свежий сухостой	старый сухостой	свежий ветровал	старый ветровал	свежий бурелом	старый бурелом	аварийные деревья	признаки повреждения деревьев	доля поврежденных деревьев, %	причина ослабления, повреждения	долежит рубке, %	вид	площадь, га	
16	2	5,1	Защитные	Леса, расположенные в пустынных, полупустынных, лесостепных, лесотундровых зонах, степях, горах (ОЗЛ)	6		100с		60	18	24	ДПК Л	0,4	3	100	0						80	20									ЛПЮ(И)	5,1	
																						80	20											

Показатели, не соответствующие таксационному описанию отмечаются "х". Расшифровка кодов причин и признаков указана в акте  
Исполнитель работ по проведению лесопатологического обследования:

Симоненко Е.А. инженер-лесопатолог  
Дата составления документа: 23.09.17 года. Телефон: 8 (3532) 70-20-89.