

УТВЕРЖДАЮ:

Руководитель управления охраны,
защиты и воспроизводства лесов
департамента лесного хозяйства
министерства лесного хозяйства,
охраны окружающей среды и
природопользования Самарской
области



В.В. Самаркин

« 07 » декабря 2017 г.

Акт

лесопатологического обследования № 03/2017-131
лесных насаждений Нефтегорского лесничества
Самарской области

Способ лесопатологического обследования: Визуальный V

Место проведения:

Участковое лесничество	Урочище (дача)	Квартал (кварталы)	Выдел (выделы)	Площадь, га
Борское		24	15	2,0

Лесопатологическое обследование проведено на общей площади 2,0 га.

1. Визуальное лесопатологическое обследование
Уч. лесничество: Борское, участок: Кв. 24 вид. 15.
Наземное V Дистанционное

1.1. На площади 2,0 га фактическая таксационная характеристика не соответствует таксационному описанию.

Причины несоответствия: неточность при лесоустройстве.

Список участков с выявленными несоответствиями приведен в приложении 1 к настоящему Акту.

1.2. Лесные насаждения с утраченной устойчивостью выявлены на площади 2,0 га.

Участковое лесничество	Урочище (дача)	Площадь, га		Причина ослабления (гибели)
		с нарушенной устойчивостью	с утраченной устойчивостью	
Борское		-	2,0	Устойчивый низовой пожар 4-10 летней давности высокой интенсивности (код 868).

Состояние обследованных лесных насаждений приведено в приложении 1.1 к Акту ЛПО.

1.3. В обследованных лесных участках прогнозируется:

Прогноз	Площадь, га
Ослабление лесных насаждений	
Усыхание лесных насаждений различной степени	
Развитие очагов вредных организмов	

1.4. Обнаружено загрязнение лесного участка отходами и выбросами: промышленными бытовыми

Вид загрязнения	Размеры загрязнения			Объем, кубм	Площадь загрязнения, га
	ширина, м	длина, м	высота, м		

ЗАКЛЮЧЕНИЕ

Оценка текущего санитарного и лесопатологического состояния лесных насаждений, назначенные профилактические мероприятия по защите лесов, агитационные мероприятия:

В кв. 24 вид. 15 на площади 2,0 га - гарь, непокрытая лесом площадь после устойчивого низового пожара 4-10 летней давности высокой интенсивности. Площадь зарастает травой и кустарниковой растительностью.

Дата проведения обследований: 25.09.2017 года.

Дата составления документа: 23.11.2017 года. Телефон: 8 (3532) 70-20-89.

Исполнитель работ по проведению лесопатологического обследования:
инженер-лесопатолог

Симоненко Е.А.

Симоненко

Ведомость
лесных участков с выявленными несоответствиями таксационным описаниям

Источник данных	Год проведения лесорейтинга	Номер квартала	Номер выдела	Площадь выдела, га	Целевое назначение лесов	Категория защитных лесов	Номер лесопатологического выдела	Площадь лесопатологического выдела, га	Таксационная характеристика										Заложено пробных площадей			
									состав	порода	возраст, лет	средняя высота, м	средний диаметр, см	тип леса	тип условий место произрастания	плотность	бонитет	запас, куб. м/га	количество, шт.	общая площадь, га		
ТО	2014	24	15	2,0	Защитные	Леса, расположенные в пустынных, полупустынных, лесостепных, лесотундровых зонах, степях, горах (ОЗУ)	.	.	.	100с+Б	Осина	70	22	28	СДК	С3	0,7	2	240	.	.	
Ф	2017	24	15	2,0	Защитные	Леса, расположенные в пустынных, полупустынных, лесостепных, лесотундровых зонах, степях, горах (ОЗУ)

Примечание:

ТО - таксационные описания

Ф - фактическая характеристика лесного насаждения

Исполнитель работ по проведению лесопатологического обследования:

инженер-лесопатолог


Симоненко Е.А.



Гарь, непокрытая лесом площадь.

УТВЕРЖДАЮ:

Руководитель управления охраны,
защиты и воспроизводства лесов
департамента лесного хозяйства
министерства лесного хозяйства,
охраны окружающей среды и
природопользования Самарской
области


В.В. Самаркин
« 07 » июля 2017 г.

Акт
лесопатологического обследования № 03/2017-132
лесных насаждений Нефтегорского лесничества
Самарской области

Способ лесопатологического обследования: Визуальный V

Место проведения:

Участковое лесничество	Урочище (дача)	Квартал (кварталы)	Выдел (выделы)	Площадь, га
Борское		24	17	1,8

Лесопатологическое обследование проведено на общей площади 1,8 га.

1. Визуальное лесопатологическое обследование
Уч. лесничество: Борское, участок: Кв. 24 выд. 17.
Наземное V Дистанционное

1.1. На площади 1,8 га фактическая таксационная характеристика не соответствует таксационному описанию.

Причины несоответствия: неточность при лесоустройстве.

Список участков с выявленными несоответствиями приведен в приложении 1 к настоящему Акту.

1.2. Лесные насаждения с утраченной устойчивостью выявлены на площади 1,8 га.

Участковое лесничество	Урочище (дача)	Площадь, га		Причина ослабления (гибели)
		с нарушенной устойчивостью	с утраченной устойчивостью	
Борское		-	1,8	Устойчивый низовой пожар 4-10 летней давности высокой интенсивности (код 868).

Состояние обследованных лесных насаждений приведено в приложении 1.1 к Акту ЛПО.

1.3. В обследованных лесных участках прогнозируется:

Прогноз	Площадь, га
Ослабление лесных насаждений	
Усыхание лесных насаждений различной степени	
Развитие очагов вредных организмов	

1.4. Обнаружено загрязнение лесного участка отходами и выбросами: промышленными бытовыми

Вид загрязнения	Размеры загрязнения			Объем, кубм	Площадь загрязнения, га
	ширина, м	длина, м	высота, м		

ЗАКЛЮЧЕНИЕ

Оценка текущего санитарного и лесопатологического состояния лесных насаждений, назначенные профилактические мероприятия по защите лесов, агитационные мероприятия:
В кв. 24 выд. 17 на площади 1,8 га - гарь, непокрытая лесом площадь после устойчивого низового пожара 4-10 летней давности высокой интенсивности. Площадь зарастает травой и кустарниковой растительностью.

Дата проведения обследований: 25.09.2017 года.

Дата составления документа: 23.11.2017 года. Телефон: 8 (3532) 70-20-89.

Исполнитель работ по проведению лесопатологического обследования:
инженер-лесопатолог

Симоненко Е.А.

Симоненко

УТВЕРЖДАЮ:

Руководитель управления охраны,
защиты и воспроизводства лесов
департамента лесного хозяйства
министерства лесного хозяйства,
охраны окружающей среды и
природопользования Самарской
области

 В.В. Самаркин

« 04 » декабря 2017 г.

Акт

лесопатологического обследования № 03/2014-133
лесных насаждений Нефтегорского лесничества
Самарской области

Способ лесопатологического обследования: Визуальный V

Место проведения:

Участковое лесничество	Урочище (дача)	Квартал (кварталы)	Выдел (выделы)	Площадь, га
Борское		24	18	2,7

Лесопатологическое обследование проведено на общей площади 2,7 га.

1. Визуальное лесопатологическое обследование
 Уч. лесничество: Борское, участок: Кв. 24 выд. 18.
 Наземное V Дистанционное

1.1. На площади 2,7 га фактическая таксационная характеристика не соответствует таксационному описанию.

Причины несоответствия: неравномерный состав и другие характеристики насаждения.

Список участков с выявленными несоответствиями приведен в приложении 1 к настоящему Акту.

1.2. Лесные насаждения с нарушенной и утраченной устойчивостью выявлены на площади 2,7 га.

Участковое лесничество	Урочище (дача)	Площадь, га		Причина ослабления (гибели)
		с нарушенной устойчивостью	с утраченной устойчивостью	
Борское		0,5	2,2	На площади 0,5 га причины: устойчивый низовой пожар 4-10 летней давности средней интенсивности (код 867) и засуха (код 830). На площади 2,2 га - Устойчивый низовой пожар 4-10 летней давности высокой интенсивности (код 868).

Состояние обследованных лесных насаждений приведено в приложении 1.1 к Акту ЛПО.

1.3. В обследованных лесных участках прогнозируется:

Прогноз	Площадь, га
Ослабление лесных насаждений	0,5
Усыхание лесных насаждений различной степени	
Развитие очагов вредных организмов	

1.4. Обнаружено загрязнение лесного участка отходами и выбросами: промышленными бытовыми

Вид загрязнения	Размеры загрязнения			Объем, кубм	Площадь загрязнения, га
	ширина, м	длина, м	высота, м		

ЗАКЛЮЧЕНИЕ

Оценка текущего санитарного и лесопатологического состояния лесных насаждений, назначенные профилактические мероприятия по защите лесов, агитационные мероприятия:

В кв. 24 выд. 18 на площади 0,5 га насаждение ослабленное, значение средневзвешенной категории составляет 1,56. Рекомендуется проведение лесопатологического обследования инструментальным способом. На площади 2,2 га - гарь, непокрытая лесом площадь.

Дата проведения обследований: 25.09.2017 года.

Дата составления документа: 23.11.2017 года. Телефон: 8 (3532) 70-20-89.

Исполнитель работ по проведению лесопатологического обследования:

инженер-лесопатолог

Симоненко Е.А.

Симоненко

Результаты проведения лесопатологического обследования
лесных насаждений за сентябрь 2017 года.
Нефтегорское.

Субъект Российской Федерации: Самарская область. Лесничество (лесопарк): Нефтегорское.
Участковое лесничество: Борское. Урочище (лесная дача):

1	2	3	4	5	6	7	Таксационная характеристика лесного насаждения								Распределение деревьев по категориям состояния, % от запаса										Назначенные мероприятия									
							8	9	10	11	12	13	14	15	16	17	18	19	20	21	22	23	24	25	26	27	28	29	30	31	32	33	34	
Номер квартала	Номер выдела	Площадь выдела, га	Целевое назначение лесов	Категория защитных лесов	Номер лесопатологического выдела	Площадь лесопатологического выдела, га	состав	попоя	возраст	средняя высота, м	средний диаметр, см	тип леса	полнота	бонитет	запас, куб. м/га	Число деревьев на пробе, шт.	без признаков ослабления	ослабленные	сильно ослабленные	усыхающие	свежий сухостой	старый сухостой	свежий ветровал	старый ветровал	свежий бурелом	старый бурелом	аварийные деревья	Признаки повреждения деревьев	Доля поврежденных деревьев, %	Причина ослабления, повреждения	Подлежит рубке, %	вил	площадь, га	
24	18	2,7	Защитные	Леса, расположенные в пустынных, полупустынных, лесостепных, лесотундровых зонах, степях, горах	1	0,5	зб70с*	Б	-	-	-	-	-	-	-	0	72	15	8	-	-	-	-	-	-	-	-	111, 112, 327, 328	28	867, 830	5	ЛПОС И)	0,5	
							Ос	-	-	-	-	-	-	-	-	0	70	14	10	-	-	-	4	-	-	-	-	111, 112, 327, 328	30	867, 830	6			

Показатели, не соответствующие таксационному описанию отмечаются "*" Расшифровка кодов причин и признаков указана в акте.
Исполнитель работ по проведению лесопатологического обследования:

Симоненко Е.А. инженер-лесопатолог
Дата составления документа 25.11.17 года. Телефон: 8 (3532) 70-20-89.

УТВЕРЖДАЮ:

Руководитель управления охраны,
защиты и воспроизводства лесов
департамента лесного хозяйства
министерства лесного хозяйства,
охраны окружающей среды и
природопользования Самарской
области

 В.В. Самаркин

« 07 »  2017 г.

Акт

лесопатологического обследования № 03/2017-134
лесных насаждений Нефтегорского лесничества
Самарской области

Способ лесопатологического обследования: Визуальный V

Место проведения:

Участковое лесничество	Урочище (дача)	Квартал (кварталы)	Выдел (выделы)	Площадь, га
Борское		24	20	3,0

Лесопатологическое обследование проведено на общей площади 3,0 га.

1. Визуальное лесопатологическое обследование
 Уч. лесничество: Борское, участок: Кв. 24 выд. 20.
 Наземное V Дистанционное

1.1. На площади 3,0 га фактическая таксационная характеристика не соответствует таксационному описанию.

Причины несоответствия: неточность при лесоустройстве.

Список участков с выявленными несоответствиями приведен в приложении 1 к настоящему Акту.

1.2. Лесные насаждения с утраченной устойчивостью выявлены на площади 3,0 га.

Участковое лесничество	Урочище (дача)	Площадь, га		Причина ослабления (гибели)
		с нарушенной устойчивостью	с утраченной устойчивостью	
Борское		-	3,0	Устойчивый низовой пожар 4-10 летней давности высокой интенсивности (код 868).

Состояние обследованных лесных насаждений приведено в приложении 1.1 к Акту ЛПО.

1.3. В обследованных лесных участках прогнозируется:

Прогноз	Площадь, га
Ослабление лесных насаждений	
Усыхание лесных насаждений различной степени	
Развитие очагов вредных организмов	

1.4. Обнаружено загрязнение лесного участка отходами и выбросами: промышленными бытовыми

Вид загрязнения	Размеры загрязнения			Объем, кубм	Площадь загрязнения, га
	ширина, м	длина, м	высота, м		

ЗАКЛЮЧЕНИЕ

Оценка текущего санитарного и лесопатологического состояния лесных насаждений, назначенные профилактические мероприятия по защите лесов, агитационные мероприятия:

В кв. 24 выд. 20 на площади 3,0 га - гарь, непокрытая лесом площадь после устойчивого низового пожара 4-10 летней давности высокой интенсивности. Площадь зарастает травой и кустарниковой растительностью.

Дата проведения обследований: 25.09.2017 года.

Дата составления документа: 23.11.2017 года. Телефон: 8 (3532) 70-20-89.

Исполнитель работ по проведению лесопатологического обследования:
 инженер-лесопатолог

Симоненко Е.А.

Симоненко

Ведомость
лесных участков с выявленными несоответствиями таксационным описаниям

Источник данных	Год проведения лесосурьейства	Номер квартала	Номер выдела	Площадь выдела, га	Лесовое назначение лесов	Категория защитных лесов	Номер лесопатологического выдела	Площадь лесопатологического выдела, га	Таксационная характеристика										Заложено пробных площадей				
									состав	порода	возраст, лет	средняя высота, м	средний диаметр, см	тип леса	тип условий место произрастания	плотность	бонитет	запас, куб. м/га	количество, шт.	общая площадь, га			
ТО	2014	24	20	3,0	Защитные	Леса, расположенные в пустынных, полупустынных, лесостепных, лесотундровых зонах, степях, горах (ОЗУ)				8520с	Береза, осина	75	19	28	СДК	СЗ	0,3	3	60				
Ф	2017	24	20	3,0	Защитные	Леса, расположенные в пустынных, полупустынных, лесостепных, лесотундровых зонах, степях, горах (ОЗУ)																	

Примечание:
ТО - таксационные описания
Ф - фактическая характеристика лесного насаждения

Исполнитель работ по проведению лесопатологического обследования:
инженер-лесопатолог
Симошенко Е.А.



УТВЕРЖДАЮ:

Руководитель управления охраны,
защиты и воспроизводства лесов
департамента лесного хозяйства
министерства лесного хозяйства,
охраны окружающей среды и
природопользования Самарской
области

В.В. Самаркин

« 07 » декабря 2017 г.

Акт

лесопатологического обследования № 03/2017-135
лесных насаждений Нефтегорского лесничества
Самарской области

Способ лесопатологического обследования: Визуальный V

Место проведения:

Участковое лесничество	Урочище (дача)	Квартал (кварталы)	Выдел (выделы)	Площадь, га
Борское		25	6	16,2

Лесопатологическое обследование проведено на общей площади 16,2 га.

1. Визуальное лесопатологическое обследование

Уч. лесничество: Борское, участок: Кв. 25 выд. 6.

Наземное V

Дистанционное

1.1. На площади 16,2 га фактическая таксационная характеристика соответствует таксационному описанию.

1.2. Лесные насаждения с нарушенной и утраченной устойчивостью не выявлены.

Участковое лесничество	Урочище (дача)	Площадь, га		Причина ослабления (гибели)
		с нарушенной устойчивостью	с утраченной устойчивостью	
Борское		-	-	-

1.3. В обследованных лесных участках прогнозируется:

Прогноз	Площадь, га
Ослабление лесных насаждений	
Усыхание лесных насаждений различной степени	
Развитие очагов вредных организмов	

1.4. Обнаружено загрязнение лесного участка отходами и выбросами:

промышленными

бытовыми

Вид загрязнения	Размеры загрязнения			Объем, кубм	Площадь загрязнения, га
	ширина, м	длина, м	высота, м		

ЗАКЛЮЧЕНИЕ

Оценка текущего санитарного и лесопатологического состояния лесных насаждений, назначенные профилактические мероприятия по защите лесов, агитационные мероприятия:

В кв. 25 выд. 6 на площади 16,2 га - гарь 2010 года (непокрытая лесом площадь).

Дата проведения обследований: 25.09.2017 года.

Дата составления документа: 23.11.2017 года. Телефон: 8 (3532) 70-20-89.

Исполнитель работ по проведению лесопатологического обследования:


инженер-лесопатолог

Симоненко Е.А.

Симоненко

УТВЕРЖДАЮ:

Руководитель управления охраны,
защиты и воспроизводства лесов
департамента лесного хозяйства
министерства лесного хозяйства,
охраны окружающей среды и
природопользования Самарской
области


В.В. Самаркин
« 07 » декабря 2017 г.

Акт
лесопатологического обследования № 03/2014-136
лесных насаждений Нефтегорского лесничества
Самарской области

Способ лесопатологического обследования: Визуальный V

Место проведения:

Участковое лесничество	Урочище (дача)	Квартал (кварталы)	Выдел (выделы)	Площадь, га
Борское		25	14	20,8

Лесопатологическое обследование проведено на общей площади 20,8 га.

1. Визуальное лесопатологическое обследование
Уч. лесничество: Борское, участок: Кв. 25 выд. 14.
Наземное V Дистанционное

1.1. На площади 20,8 га фактическая таксационная характеристика соответствует таксационному описанию.

1.2. Лесные насаждения с нарушенной и утраченной устойчивостью не выявлены.

Участковое лесничество	Урочище (дача)	Площадь, га		Причина ослабления (гибели)
		с нарушенной устойчивостью	с утраченной устойчивостью	
Борское		-	-	-

1.3. В обследованных лесных участках прогнозируется:

Прогноз	Площадь, га
Ослабление лесных насаждений	
Усыхание лесных насаждений различной степени	
Развитие очагов вредных организмов	

1.4. Обнаружено загрязнение лесного участка отходами и выбросами:
промышленными
бытовыми

Вид загрязнения	Размеры загрязнения			Объем, кубм	Площадь загрязнения, га
	ширина, м	длина, м	высота, м		

ЗАКЛЮЧЕНИЕ

Оценка текущего санитарного и лесопатологического состояния лесных насаждений, назначенные профилактические мероприятия по защите лесов, агитационные мероприятия:
В кв. 25 выд. 14 на площади 20,8 га - гарь 2010 года (непокрытая лесом площадь).


Дата проведения обследований: 25.09.2017 года.

Дата составления документа: 23.11.2017 года. Телефон: 8 (3532) 70-20-89.

Исполнитель работ по проведению лесопатологического обследования:
инженер-лесопатолог
Симоненко Е.А. Симоненко

УТВЕРЖДАЮ:

Руководитель управления охраны,
защиты и воспроизводства лесов
департамента лесного хозяйства
министерства лесного хозяйства,
охраны окружающей среды и
природопользования Самарской
области


В.В. Самаркин
« 07 » декабря 2017 г.

Акт
лесопатологического обследования № 03/2017-134
лесных насаждений Нефтегорского лесничества
Самарской области

Способ лесопатологического обследования: Визуальный V

Место проведения:

Участковое лесничество	Урочище (дача)	Квартал (кварталы)	Выдел (выделы)	Площадь, га
Борское	0	27	6	0,7

Лесопатологическое обследование проведено на общей площади 0,7 га.

1. Визуальное лесопатологическое обследование

Уч. лесничество: Борское, участок: Кв. 27 выд. 6.

Наземное V

Дистанционное

1.1. На площади 0,7 га фактическая таксационная характеристика соответствует таксационному описанию.

1.2. Лесные насаждения с нарушенной устойчивостью выявлены на площади 0,7 га.

Участковое лесничество	Урочище (дача)	Площадь, га		Причина ослабления (гибели)
		с нарушенной устойчивостью	с утраченной устойчивостью	
Борское	0	0,7	-	Засуха (код 830).

Состояние обследованных лесных насаждений приведено в приложении 1.1 к Акту ЛПО.

1.3. В обследованных лесных участках прогнозируется:

Прогноз	Площадь, га
Ослабление лесных насаждений	0,7
Усыхание лесных насаждений различной степени	
Развитие очагов вредных организмов	

1.4. Обнаружено загрязнение лесного участка отходами и выбросами: промышленными бытовыми

Вид загрязнения	Размеры загрязнения			Объем, кубм	Площадь загрязнения, га
	ширина, м	длина, м	высота, м		

ЗАКЛЮЧЕНИЕ

Оценка текущего санитарного и лесопатологического состояния лесных насаждений, назначенные профилактические мероприятия по защите лесов, агитационные мероприятия:

В кв. 27 выд. 6 на площади 0,7 га насаждение ослабленное, значение средневзвешенной категории составляет 1,54. Рекомендуется проведение лесопатологического обследования инструментальным способом.

Дата проведения обследований: 25.09.2017 года.

Дата составления документа: 23.11.2017 года. Телефон: 8 (3532) 70-20-89.


Исполнитель работ по проведению лесопатологического обследования:
инженер-лесопатолог

Симоненко Е.А.

Симоненко

УТВЕРЖДАЮ:

Руководитель управления охраны,
защиты и воспроизводства лесов
департамента лесного хозяйства
министерства лесного хозяйства,
охраны окружающей среды и
природопользования Самарской
области


В.В. Самаркин
« 07 » декабря 2017 г.

Акт
лесопатологического обследования № 03/2014-138
лесных насаждений Нефтегорского лесничества
Самарской области

Способ лесопатологического обследования: Визуальный V

Место проведения:

Участковое лесничество	Урочище (дача)	Квартал (кварталы)	Выдел (выделы)	Площадь, га
Борское	0	27	8	4,2

Лесопатологическое обследование проведено на общей площади 4,2 га.

1. Визуальное лесопатологическое обследование

Уч. лесничество: Борское, участок: Кв. 27 вид. 8.

Наземное V

Дистанционное

1.1. На площади 3,8 га фактическая таксационная характеристика соответствует таксационному описанию.

На площади 0,4 га фактическая таксационная характеристика не соответствует таксационному описанию.

Причины несоответствия: неравномерный состав и другие характеристики насаждения.

Список участков с выявленными несоответствиями приведен в приложении 1 к настоящему Акту.

1.2. Лесные насаждения с утраченной устойчивостью выявлены на площади 0,4 га.

Участковое лесничество	Урочище (дача)	Площадь, га		Причина ослабления (гибели)
		с нарушенной устойчивостью	с утраченной устойчивостью	
Борское	0	-	0,4	Верховой пожар 4-10 летней давности высокой интенсивности (код 857).

Состояние обследованных лесных насаждений приведено в приложении 1.1 к Акту ЛПО.

1.3. В обследованных лесных участках прогнозируется:

Прогноз	Площадь, га
Ослабление лесных насаждений	
Усыхание лесных насаждений различной степени	
Развитие очагов вредных организмов	

1.4. Обнаружено загрязнение лесного участка отходами и выбросами: промышленными бытовыми

Вид загрязнения	Размеры загрязнения			Объем, кубм	Площадь загрязнения, га
	ширина, м	длина, м	высота, м		

ЗАКЛЮЧЕНИЕ

Оценка текущего санитарного и лесопатологического состояния лесных насаждений, назначенные профилактические мероприятия по защите лесов, агитационные мероприятия:

В кв. 27 вид. 8 на площади 3,8 га насаждение здоровое, значение средневзвешенной категории составляет 1,07. На площади 0,4 га - гарь, непокрытая лесом площадь после верхового пожара 4-10 летней давности высокой интенсивности. Площадь зарастает травой и кустарниковой растительностью.

Дата проведения обследований: 25.09.2017 года.

Дата составления документа: 23.11.2017 года. Телефон: 8 (3532) 70-20-89.

Исполнитель работ по проведению лесопатологического обследования:
инженер-лесопатолог

Симоненко Е.А.

Симоненко

Ведомость
лесных участков с выявленными несоответствиями таксационным описаниям

Источник данных	Год проведения лесоустройства	Номер квартала	Номер выдела	Площадь выдела, га	Целевое назначение лесов	Категория защитных лесов	Номер лесопатологического выдела	Площадь лесопатологического выдела, га	Таксационная характеристика										Заложено пробных площадей				
									состав	попада	возраст, лет	средняя высота, м	средний диаметр, см	тип леса	тип условий место произрастания	полнота	бонитет	запас, куб. м/га	количество, шт.	общая площадь, га			
ТО	2014	27	8	4,2	Защитные	Леса, расположенные в пустынных, полупустынных, лесостепных, лесотундровых зонах, степях, торах (ОЗУ)	.	.	10С	Сосна	55	22	28	СДК	С3	0,7	1	280	
Ф	2017	27	8	4,2	Защитные	Леса, расположенные в пустынных, полупустынных, лесостепных, лесотундровых зонах, степях, торах (ОЗУ)	2	0,4															

Примечание:
ТО - таксационные описания
Ф - фактическая характеристика лесного насаждения

Исполнитель работ по проведению лесопатологического обследования:
инженер-лесопатолог
Симошенко Е.А.



Результаты проведения лесопатологического обследования
лесных насаждений за сентябрь 2017 года.
Субъект Российской Федерации: Самарская область. Лесничество (лесопарк): Нефтегорское.
Участковое лесничество: Борское. Урочище (лесная дача):


1	2	3	4	5	6	7	Распределение деревьев по категориям состояния, % от запаса										Назначенные мероприятия																	
							8	9	10	11	12	13	14	15	16	17	18	19	20	21	22	23	24	25	26	27	28	29	30	31	32	33	34	
Номер квартала	Номер выдела	Площадь выдела, га	Целевое назначение лесов	Леса, расположенные в пущинных, полупущинных, лесостепных, лесотундровых зонах, степях, горах	Номер лесопатологического выдела	Площадь лесопатологического выдела, га	Выдела, га	состав	попоя	возраст	средняя высота, м	средний диаметр, см	тип леса	полнота	бонитет	запас, куб. м/га	число деревьев на пробе, шт.	без признаков ослабления	ослабленные	сильно ослабленные	усыхающие	свежий сухостой	старый сухостой	свежий ветровал	старый ветровал	свежий бурелом	старый бурелом	аварийные деревья	Признаки повреждения деревьев	Доля поврежденных деревьев, %	Причина ослабления, повреждена	Подлежит рубке, %	вид	площадь, га
27	8	4,2	Защитные		1	3,8	10С	Всего	55	22	28	СДК	0,7	1	280	0	95	3	2	-	-	-	-	-	-	-	-	-	111, 112.	5	830.	0	Б/Н	3,8
								С	-	-	-	-	-	-	-	-	0	95	3	2	-	-	-	-	-	-	-	111, 112.	5	830.	0			

Показатели, не соответствующие таксационному описанию отмечаются "*". Расшифровка кодов причин и признаков указана в акте.
Исполнитель работ по проведению лесопатологического обследования:

Симошенко Е.А. инженер-лесопатолог
Дата составления документа: 23.11.17 года. Телефон: 8 (3532) 70-20-89.

УТВЕРЖДАЮ:

Руководитель управления охраны,
защиты и воспроизводства лесов
департамента лесного хозяйства
министерства лесного хозяйства,
охраны окружающей среды и
природопользования Самарской
области



В.В. Самаркин

« 07 » декабря 2017 г.

Акт

лесопатологического обследования № 03/2014-139
лесных насаждений Нефтегорского лесничества
Самарской области

Способ лесопатологического обследования: Визуальный V

Место проведения:

Участковое лесничество	Урочище (дача)	Квартал (кварталы)	Выдел (выделы)	Площадь, га
Борское	0	27	10	0,5

Лесопатологическое обследование проведено на общей площади 0,5 га.

1. Визуальное лесопатологическое обследование

Уч. лесничество: Борское, участок: Кв. 27 выд. 10.

Наземное V

Дистанционное

1.1. На площади 0,5 га фактическая таксационная характеристика соответствует таксационному описанию.

1.2. Лесные насаждения с нарушенной и утраченной устойчивостью не выявлены.

Участковое лесничество	Урочище (дача)	Площадь, га		Причина ослабления (гибели)
		с нарушенной устойчивостью	с утраченной устойчивостью	
Борское	0	-	-	-

Состояние обследованных лесных насаждений приведено в приложении 1.1 к Акту ЛПО.

1.3. В обследованных лесных участках прогнозируется:

Прогноз	Площадь, га
Ослабление лесных насаждений	
Усыхание лесных насаждений различной степени	
Развитие очагов вредных организмов	

1.4. Обнаружено загрязнение лесного участка отходами и выбросами:
промышленными
бытовыми

Вид загрязнения	Размеры загрязнения			Объем, кубм	Площадь загрязнения, га
	ширина, м	длина, м	высота, м		

ЗАКЛЮЧЕНИЕ

Оценка текущего санитарного и лесопатологического состояния лесных насаждений, назначенные профилактические мероприятия по защите лесов, агитационные мероприятия:

В кв. 27 выд. 10 на площади 0,5 га насаждение здоровое, значение средневзвешенной категории составляет 1,21.

Дата проведения обследований: 25.09.2017 года.

Дата составления документа: 23.11.2017 года. Телефон: 8 (3532) 70-20-89.

Исполнитель работ по проведению лесопатологического обследования:
инженер-лесопатолог

Симоненко Е.А.

Симоненко

Результаты проведения лесопатологического обследования
лесных насаждений за сентябрь 2017 года.

Субъект Российской Федерации: Самарская область. Лесничество (лесопарк): Нефтегорское.

Участковое лесничество: Борское. Урочище (лесная дача):


1	2	3	4	5	6	7	Таксационная характеристика лесного насаждения										17	Распределение деревьев по категориям состояния, % от запаса										30	31	32	Назначенные мероприятия				
							8	9	10	11	12	13	14	15	16	18		19	20	21	22	23	24	25	26	27	28				29	33	34		
1	2	3	4	5	6	7	8	9	10	11	12	13	14	15	16	17	18	19	20	21	22	23	24	25	26	27	28	29	30	31	32	33	34		
27	10	0,5	Защитные	Леса, расположенные в пустынных, полупустынных, лесостепных, лесотепловых зонах, степях, горах	Номер лесопатологического выдела	Площадь лесопатологического выдела, га	9ТчИвд+Дн	состав	порода	возраст	средняя высота, м	средний диаметр, см	тип леса	полнота	бонитет	запас, куб. м/га	Число деревьев на пробе, шт.	без признаков ослабления	ослабленные	сильно ослабленные	усыхающие	свежий сухостой	старый сухостой	свежий ветровал	старый ветровал	свежий бурелом	старый бурелом	аварийные деревья	Признаки повреждения деревьев	Доля поврежденных деревьев, %	Причина ослабления, повреждения	Подлежит рубке, %	вид	площадь, га	
								Всего	65	30	60	ОСК	0,3	3	160	0	86	9	4				1				111, 112.	14	830	1					
								Тч	-	-	-	-	-	-	-	0	86	9	4				1				111, 112.	14	830	1			Б/Н	0,5	
								Ивд	-	-	-	-	-	-	-	0	88	7	5								111, 112.	12	830	0					

Показатели, не соответствующие таксационному описанию отмечаются "**". Расшифровка кодов причин и признаков указана в акте. Исполнитель работ по проведению лесопатологического обследования:

Симошенко Е.А. инженер-лесопатолог
Дата составления документа: 23.11.17 года. Телефон: 8 (3532) 70-20-89.

УТВЕРЖДАЮ:

Руководитель управления охраны,
защиты и воспроизводства лесов
департамента лесного хозяйства
министерства лесного хозяйства,
охраны окружающей среды и
природопользования Самарской
области


В.В. Самаркин
« 07 » декабря 2017 г.

Акт
лесопатологического обследования № 03/2017-140
лесных насаждений Нефтегорского лесничества
Самарской области

Способ лесопатологического обследования: Визуальный V

Место проведения:

Участковое лесничество	Урочище (дача)	Квартал (кварталы)	Выдел (выделы)	Площадь, га
Борское	0	27	11	1,3

Лесопатологическое обследование проведено на общей площади 1,3 га.

1. Визуальное лесопатологическое обследование
Уч. лесничество: Борское, участок: Кв. 27 выд. 11.
Наземное V Дистанционное

1.1. На площади 1,3 га фактическая таксационная характеристика соответствует таксационному описанию.

1.2. Лесные насаждения с нарушенной устойчивостью выявлены на площади 1,3 га.

Участковое лесничество	Урочище (дача)	Площадь, га		Причина ослабления (гибели)
		с нарушенной устойчивостью	с утраченной устойчивостью	
Борское	0	1,3	-	Засуха (код 830).

Состояние обследованных лесных насаждений приведено в приложении 1.1 к Акту ЛПО.

1.3. В обследованных лесных участках прогнозируется:

Прогноз	Площадь, га
Ослабление лесных насаждений	1,3
Усыхание лесных насаждений различной степени	
Развитие очагов вредных организмов	

1.4. Обнаружено загрязнение лесного участка отходами и выбросами: промышленными бытовыми

Вид загрязнения	Размеры загрязнения			Объем, кубм	Площадь загрязнения, га
	ширина, м	длина, м	высота, м		

ЗАКЛЮЧЕНИЕ

Оценка текущего санитарного и лесопатологического состояния лесных насаждений, назначенные профилактические мероприятия по защите лесов, агитационные мероприятия:

В кв. 27 выд. 11 на площади 1,3 га насаждение ослабленное, значение средневзвешенной категории составляет 1,51. Рекомендуется проведение лесопатологического обследования инструментальным способом.

Дата проведения обследований: 25.09.2017 года.

Дата составления документа: 23.11.2017 года. Телефон: 8 (3532) 70-20-89.

Исполнитель работ по проведению лесопатологического обследования:
инженер-лесопатолог

Симоненко Е.А.



Результаты проведения лесопатологического обследования
лесных насаждений за сентябрь 2017 года.
Нефтегорское.

Субъект Российской Федерации: Самарская область. Лесничество (лесопарк): Нефтегорское.
Участковое лесничество: Борское. Урочище (лесная дача):

1	2	3	4	5	6	7	Таксационная характеристика лесного насаждения								Распределение деревьев по категориям состояния, % от запаса										30	31	32	33		34				
							8	9	10	11	12	13	14	15	16	17	18	19	20	21	22	23	24	25				26	27		28	29	Признаки повреждения деревьев	Доля поврежденных деревьев, %
1	2	3	4	5	6	7	8	9	10	11	12	13	14	15	16	17	18	19	20	21	22	23	24	25	26	27	28	29	30	31	32	33	34	
27	11	1,3	Защитные	Леса, расположенные в пустынных, полупустынных, лесостепных, лесотравяных зонах, степях, горах			80с1Б1В+Дн+Гч	Всего	70	22	32	СДК	0,6	2	200	0	73	13	9			3					111, 112.	27	830	5				
								Ос	-	-	-	-	-	-	-	0	72	14	9			2		3			111, 112.	28	830	5	ЛПОС(И)	1,3		
								Б	-	-	-	-	-	-	-	0	80	10	5			5					111, 112.	20	830	5				
								В	-	-	-	-	-	-	-	0	75	10	10			5					111, 112.	25	830	5				

Показатели, не соответствующие таксационному описанию отмечаются "*". Расшифровка кодов причин и признаков указана в акте.
Исполнитель работ по проведению лесопатологического обследования:

Симоненко Е.А. *Симоненко* инженер-лесопатолог
Дата составления документа: 23.11.17 года. Телефон: 8 (3532) 70-20-89.