


УТВЕРЖДАЮ:

Руководитель управления охраны,  
защиты и воспроизводства лесов  
департамента лесного хозяйства  
министерства лесного хозяйства,  
охраны окружающей среды и  
природопользования Самарской  
области

  
В.В. Самаркин  
« 07 » декабря 2017 г.

Акт  
лесопатологического обследования № 03/2017-11  
лесных насаждений Нефтегорского лесничества  
Самарской области

Способ лесопатологического обследования: Визуальный V

Место проведения:

Участковое лесничество	Урочище (дача)	Квартал (кварталы)	Выдел (выделы)	Площадь, га
Богатовское		7	10	4,6

Лесопатологическое обследование проведено на общей площади 4,6 га.

1. Визуальное лесопатологическое обследование  
Уч. лесничество: Богатовское, участок: Кв. 7 выд. 10.  
Наземное V Дистанционное

1.1. На площади 4,6 га фактическая таксационная характеристика соответствует таксационному описанию.

1.2. Лесные насаждения с нарушенной устойчивостью выявлены на площади 4,6 га.

Участковое лесничество	Урочище (дача)	Площадь, га		Причина ослабления (гибели)
		с нарушенной устойчивостью	с утраченной устойчивостью	
Богатовское		4,6	-	Засуха (код 830), трутовик ложный дубовый (код 360).

Состояние обследованных лесных насаждений приведено в приложении 1.1 к Акту ЛПО.

1.3. В обследованных лесных участках прогнозируется:

Прогноз	Площадь, га
Ослабление лесных насаждений	4,6
Усыхание лесных насаждений различной степени	
Развитие очагов вредных организмов	

1.4. Обнаружено загрязнение лесного участка отходами и выбросами: промышленными бытовыми

Вид загрязнения	Размеры загрязнения			Объем, кубм	Площадь загрязнения, га
	ширина, м	длина, м	высота, м		

#### ЗАКЛЮЧЕНИЕ

Оценка текущего санитарного и лесопатологического состояния лесных насаждений, назначенные профилактические мероприятия по защите лесов, агитационные мероприятия:

В кв. 7 выд. 10 на площади 4,6 га насаждение ослабленное, значение средневзвешенной категории составляет 1,54. Рекомендуется проведение лесопатологического обследования инструментальным способом.

Дата проведения обследований: 18.09.2017 года.

Дата составления документа: 23.11.2017 года. Телефон: 8 (3532) 70-20-89.

Исполнитель работ по проведению лесопатологического обследования:  
инженер-лесопатолог

Симоненко Е.А.



Результаты проведения лесопатологического обследования  
лесных насаждений за сентябрь 2017 года.

Субъект Российской Федерации: Самарская область. Лесничество (лесопарк): Нефтегорское.

Участковое лесничество: Богатовское. Урочище (лесная дача):


1	2	3	4	5	6	7	Таксационная характеристика лесного насаждения										Распределение деревьев по категориям состояния, % от запаса										Назначение мероприятия						
							8	9	10	11	12	13	14	15	16	17	18	19	20	21	22	23	24	25	26	27	28	29	30	31	32	33	34
номер квартала	номер выдела	площадь выдела, га	лесное назначение лесов	категория защитных лесов	номер лесопатологического выдела	площадь лесопатологического выдела, га	состав	попада	возраст	средняя высота, м	средний диаметр, см	тип леса	полнота	бонитет	запас, куб. м/га	число деревьев на проб. шт.	без признаков ослабления	ослабленные	сильно ослабленные	усыхающие	свежий сухостой	старый сухостой	свежий ветровал	старый ветровал	свежий бурелом	старый бурелом	аварийные деревья	признаки повреждения деревьев	доля поврежденных деревьев, %	причина ослабления, повреждения	долежит рубке, %	вид	назначение мероприятия
7	10	4,6	Защитные	Леса, расположенные в путях, полупутях, лесостепных, лесотундровых зонах, степях, горах (ОЗЛ)	-	-	7Дн2Кпо1Лп	Лп	-	-	-	-	-	-	-	0	67	15	12	-	4	2	-	-	-	-	111, 112, 801.	33	830, 360.	6	ЛПЮ(И)	4,6	
							Всего	Лп	90	19	32	ДВО С	0,5	4	140	0	72	12	10	-	3	3	-	-	-	-	111, 112, 801.	28	830, 360.	6			
								Лп	-	-	-	-	-	-	-	0	87	6	3	-	1	3	-	-	-	111, 112.	13	830.	4				
								Лп	-	-	-	-	-	-	-	0	80	9	5	-	1	5	-	-	-	111, 112.	20	830.	6				

Показатели, не соответствующие таксационному описанию отмечаются "\*" Расшифровка кодов причин и признаков указана в акте. Исполнитель работ по проведению лесопатологического обследования:

Симоненко Е.А. инженер-лесопатолог  
Дата составления документа 23.11.17 года. Телефон: 8 (3532) 70-20-89.

УТВЕРЖДАЮ:

Руководитель управления охраны,  
защиты и воспроизводства лесов  
департамента лесного хозяйства  
министерства лесного хозяйства,  
охраны окружающей среды и  
природопользования Самарской  
области

 В.В. Самаркин  
« 07 » августа 2017 г.

Акт  
лесопатологического обследования № 03/2017-12  
лесных насаждений Нефтегорского лесничества  
Самарской области

Способ лесопатологического обследования: Визуальный V

Место проведения:

Участковое лесничество	Урочище (дача)	Квартал (кварталы)	Выдел (выделы)	Площадь, га
Богатовское		7	11	6,2

Лесопатологическое обследование проведено на общей площади 6,2 га.

1. Визуальное лесопатологическое обследование

Уч. лесничество: Богатовское, участок: Кв. 7 выд. 11.

Наземное V

Дистанционное

1.1. На площади 6,2 га фактическая таксационная характеристика соответствует таксационному описанию.

1.2. Лесные насаждения с нарушенной и утраченной устойчивостью не выявлены.

Участковое лесничество	Урочище (дача)	Площадь, га		Причина ослабления (гибели)
		с нарушенной устойчивостью	с утраченной устойчивостью	
Богатовское		-	-	-

Состояние обследованных лесных насаждений приведено в приложении 1.1 к Акту ЛПО.

1.3. В обследованных лесных участках прогнозируется:

Прогноз	Площадь, га
Ослабление лесных насаждений	
Усыхание лесных насаждений различной степени	
Развитие очагов вредных организмов	

1.4. Обнаружено загрязнение лесного участка отходами и выбросами:  
промышленными  
бытовыми

Вид загрязнения	Размеры загрязнения			Объем, кубм	Площадь загрязнения, га
	ширина, м	длина, м	высота, м		

**ЗАКЛЮЧЕНИЕ**

Оценка текущего санитарного и лесопатологического состояния лесных насаждений, назначенные профилактические мероприятия по защите лесов, агитационные мероприятия:

В кв. 7 выд. 11 на площади 6,2 га насаждение здоровое, значение средневзвешенной категории составляет 1,49. Рекомендуется проведение лесопатологического обследования инструментальным способом.

Дата проведения обследований: 18.09.2017 года.

Дата составления документа: 23.11.2017 года. Телефон: 8 (3532) 70-20-89.

Исполнитель работ по проведению лесопатологического обследования:  
инженер-лесопатолог

Симоненко Е.А.

Симоненко

Результаты проведения лесопатологического обследования  
лесных насаждений за сентябрь 2017 года.

Субъект Российской Федерации: Самарская область. Лесничество (лесопарк): Нефтегорское.  
Участковое лесничество: Богатовское. Урочище (лесная дача):



1	2	3	4	5	6	7	8	Таксационная характеристика лесного насаждения								17	Распределение деревьев по категориям состояния, % от запаса										33	34					
								9	10	11	12	13	14	15	16		18	19	20	21	22	23	24	25	26	27			28	29	30	31	32
Номер квартала	Номер выдела	Площадь выдела, га	Целевое назначение лесов	Категория защитных лесов	Номер лесопатологического выдела	Площадь лесопатологического выдела, га	состав	порода	возраст	средняя высота, м	средний диаметр, см	тип леса	полнота	бонитет	запас, куб. м/га	Число деревьев на пробе, шт.	без признаков ослабления	ослабленные	сильно ослабленные	усыхающие	свежий сухой	старый сухой	свежий ветровал	старый ветровал	свежий бурелом	старый бурелом	аварийные деревья	Признаки повреждения деревьев	Доля поврежденных деревьев, %	Причина ослабления, повреждения	Подлежит рубке, %	вид	Назначенные мероприятия
7	11	6,2	Защитные	Леса, расположенные в путыньных, полупутыньных, лесостепных, лесотундровых зонах, степных горях (ОЗУ)	-	-	7Дп2Лп1Клю	Всего	90	19	36	ДБО С	0,6	4	160	0	73	14	9									111, 112, 401.	27	830, 138	4	ЛПЮХ И)	6,2
								Дп	-	-	-	-	-	-	-	0	70	16	10									111, 112, 401.	30	830, 138	4		
								Лп	-	-	-	-	-	-	-	0	78	9	6									111, 112, 401.	22	830, 138	7		
								Клю	-	-	-	-	-	-	-	0	86	6	4									111, 112, 401.	14	830, 138	4		

Показатели, не соответствующие таксационному описанию отмечаются "х". Расшифровка кодов причин и признаков указана в акте.  
Исполнитель работ по проведению лесопатологического обследования:

Симоненко Е.А. инженер-лесопатолог  
Дата составления документа: 28.11.17 года. Телефон: 8 (3532) 70-20-89.

УТВЕРЖДАЮ:

Руководитель управления охраны,  
защиты и воспроизводства лесов  
департамента лесного хозяйства  
министерства лесного хозяйства,  
охраны окружающей среды и  
природопользования Самарской  
области

 В.В. Самаркин  
« 07 »  2017 г.

Акт  
лесопатологического обследования № 03/2017-13  
лесных насаждений Нефтегорского лесничества  
Самарской области

Способ лесопатологического обследования: Визуальный V

Место проведения:

Участковое лесничество	Урочище (дача)	Квартал (кварталы)	Выдел (выделы)	Площадь, га
Богатовское		7	12	4,5

Лесопатологическое обследование проведено на общей площади 4,5 га.

1. Визуальное лесопатологическое обследование  
 Уч. лесничество: Богатовское, участок: Кв. 7 выд. 12.  
 Наземное V Дистанционное

1.1. На площади 4,5 га фактическая таксационная характеристика соответствует таксационному описанию.

1.2. Лесные насаждения с нарушенной устойчивостью выявлены на площади 4,5 га.

Участковое лесничество	Урочище (дача)	Площадь, га		Причина ослабления (гибели)
		с нарушенной устойчивостью	с утраченной устойчивостью	
Богатовское		4,5	-	Устойчивый низовой пожар 4-10 летней давности средней интенсивности (код 867).

Состояние обследованных лесных насаждений приведено в приложении 1.1 к Акту ЛПО.

1.3. В обследованных лесных участках прогнозируется:

Прогноз	Площадь, га
Ослабление лесных насаждений	4,5
Усыхание лесных насаждений различной степени	
Развитие очагов вредных организмов	

1.4. Обнаружено загрязнение лесного участка отходами и выбросами: промышленными бытовыми

Вид загрязнения	Размеры загрязнения			Объем, кубм	Площадь загрязнения, га
	ширина, м	длина, м	высота, м		

### ЗАКЛЮЧЕНИЕ

Оценка текущего санитарного и лесопатологического состояния лесных насаждений, назначенные профилактические мероприятия по защите лесов, агитационные мероприятия:

В кв. 7 выд. 12 на площади 4,5 га насаждение ослабленное, значение средневзвешенной категории составляет 1,61. Рекомендуется проведение лесопатологического обследования инструментальным способом.

Дата проведения обследований: 18.09.2017 года.

Дата составления документа: 23.11.2017 года. Телефон: 8 (3532) 70-20-89.

Исполнитель работ по проведению лесопатологического обследования:

инженер-лесопатолог

Симоненко Е.А.

Симоненко



Результаты проведения лесопатологического обследования  
лесных насаждений за сентябрь 2017 года.

Субъект Российской Федерации: Самарская область. Лесничество (лесопарк): Нефтегорское.  
Участковое лесничество: Богатовское. Урочище (лесная дача):


1	2	3	4	5	6	7	Таксационная характеристика лесного насаждения										17	Распределение деревьев по категориям состояния, % от запаса										30	31	32	Назначенные мероприятия			
							8	9	10	11	12	13	14	15	16	18		19	20	21	22	23	24	25	26	27	28				29	33	34	
Номер квартала	Номер выдела	Площадь выдела, га	Лесное назначение лесов	Категория защитных лесов	Номер лесопатологического выдела	Площадь лесопатологического выдела, га	состав	порода	возраст	средняя высота, м	средний диаметр, см	тип леса	полнота	бонитет	запас, куб. м/га	Число деревьев на пробе, шт.	без признаков ослабления	ослабленные	сильно ослабленные	ухажившие	свежий сухостой	старый сухостой	свежий ветровал	старый ветровал	свежий бурелом	старый бурелом	аварийные деревья	Признаки повреждения деревьев	Доля поврежденных деревьев, %	Причина ослабления, повреждения	Подлежит рубке, %	вид	Назначенные мероприятия	
7	12	4,5	Защитные	Леса, расположенные в пустынных, полупустынных, лесостепных, лесотундровых зонах, степях, горах (ОЗУ)			50С3/In2Ln+Kno	Ос	-	-	-	ЛВО	С	2	210	0	67	17	10			3	6				111, 112, 327, 328	33	867	6				
							Всего	60	21	26			0,7	2		0	67	17	10			3	6				111, 112, 327, 328	33	867	6				
																0	56	21	13			4					111, 112, 327, 328	44	867	10				
																0	86	9	4			1					111, 112, 327, 328	14	867	1				
																0	66	20	11			2	1				111, 112, 327, 328	34	867	3				

Показатели, не соответствующие таксационному описанию отмечаются "х". Расшифровка кодов причин и признаков указана в акте.  
Исполнитель работ по проведению лесопатологического обследования:

Симоненко Е.А. инженер-лесопатолог  
Дата составления документа 23.09.17 года. Телефон: 8 (3532) 70-20-89.

УТВЕРЖДАЮ:

Руководитель управления охраны,  
защиты и воспроизводства лесов  
департамента лесного хозяйства  
министерства лесного хозяйства,  
охраны окружающей среды и  
природопользования Самарской  
области

 В.В. Самаркин

« 07 » июля 2017 г.

Акт

лесопатологического обследования № 03/2017-14  
лесных насаждений Нефтегорского лесничества  
Самарской области

Способ лесопатологического обследования: Визуальный V

Место проведения:

Участковое лесничество	Урочище (дача)	Квартал (кварталы)	Выдел (выделы)	Площадь, га
Богатовское		7	13	5,4

Лесопатологическое обследование проведено на общей площади 5,4 га.

1. Визуальное лесопатологическое обследование

Уч. лесничество: Богатовское, участок: Кв. 7 выд. 13.

Наземное V

Дистанционное

1.1. На площади 5,4 га фактическая таксационная характеристика соответствует таксационному описанию.

1.2. Лесные насаждения с нарушенной и утраченной устойчивостью не выявлены.

Участковое лесничество	Урочище (дача)	Площадь, га		Причина ослабления (гибели)
		с нарушенной устойчивостью	с утраченной устойчивостью	
Богатовское		-	-	-

Состояние обследованных лесных насаждений приведено в приложении 1.1 к Акту ЛПО.

1.3. В обследованных лесных участках прогнозируется:

Прогноз	Площадь, га
Ослабление лесных насаждений	
Усыхание лесных насаждений различной степени	
Развитие очагов вредных организмов	

1.4. Обнаружено загрязнение лесного участка отходами и выбросами:  
промышленными  
бытовыми

Вид загрязнения	Размеры загрязнения			Объем, кубм	Площадь загрязнения, га
	ширина, м	длина, м	высота, м		

**ЗАКЛЮЧЕНИЕ**

Оценка текущего санитарного и лесопатологического состояния лесных насаждений, назначенные профилактические мероприятия по защите лесов, агитационные мероприятия:

В кв. 7 выд. 13 на площади 5,4 га насаждение здоровое, значение средневзвешенной категории составляет 1,49. Рекомендуется проведение лесопатологического обследования инструментальным способом.

Дата проведения обследований: 18.09.2017 года.

Дата составления документа: 23.11.2017 года. Телефон: 8 (3532) 70-20-89.

Исполнитель работ по проведению лесопатологического обследования:  
инженер-лесопатолог

Симоненко Е.А.

Симоненко

Результаты проведения лесопатологического обследования  
лесных насаждений за сентябрь 2017 года.

Субъект Российской Федерации: Самарская область. Лесничество (лесопарк): Нефтегорское.  
Участковое лесничество: Богатовское. Урочище (лесная дача): ..


1	2	3	4	5	6	7	Таксационная характеристика лесного насаждения								17	Распределение деревьев по категориям состояния, % от запаса										Назначение мероприятия							
							8	9	10	11	12	13	14	15		16	18	19	20	21	22	23	24	25	26	27	28	29	30	31	32	33	34
Номер квартала	Номер выдела	Площадь выдела, га	Лесовое назначение лесов	Лес, расположенные в путевых зонах, степях, горах (ОЗУ)	Номер лесопатологического выдела	Площадь лесопатологического выдела, га	состав	порода	возраст	средняя высота, м	средний диаметр, см	тип леса	полнота	бонитет	запас, куб. м/га	Число деревьев на пробеге, шт.	без признаков ослабления	ослабленные	сильно ослабленные	усыхающие	свежий сухой	старый сухой	свежий ветровал	старый ветровал	свежий бурелом	старый бурелом	аварийные деревья	Признаки повреждения деревьев	Доля поврежденных деревьев, %	Причина ослабления, повреждения	Подлежит рубке, %	вид	Назначение мероприятия
7	13	5,4	Защитные	лес, расположенные в путевых зонах, степях, горах (ОЗУ)	-	-	40С3Лп3Лп	Ос	-	-	-	-	-	-	-	0	72	15	9	13	18	3	5	2	2	2	2	11, 112	28	830	4	ЛП(О И)	5,4
							Всего	60	21	26	ДВО С	0,7	2	210	0	72	15	9	13	18	3	5	2	2	2	2	11, 112	28	830	4	ЛП(О И)	5,4	
																0	72	17	8				1				11, 112	28	830	3			

Показатели, не соответствующие таксационному описанию отмечаются "\*" Расшифровка кодов причин и признаков указана в акте.  
Исполнитель работ по проведению лесопатологического обследования:

Симоненко Е.А. инженер-лесопатолог  
Дата составления документа 23.11.17 года. Телефон: 8 (3532) 70-20-89.

УТВЕРЖДАЮ:

Руководитель управления охраны,  
защиты и воспроизводства лесов  
департамента лесного хозяйства  
министерства лесного хозяйства,  
охраны окружающей среды и  
природопользования Самарской  
области

  
В.В. Самаркин  
« 07 » февраля 2017 г.

Акт  
лесопатологического обследования № 03/2017-15  
лесных насаждений Нефтегорского лесничества  
Самарской области

Способ лесопатологического обследования: Визуальный V

Место проведения:

Участковое лесничество	Урочище (дача)	Квартал (кварталы)	Выдел (выделы)	Площадь, га
Богатовское		7	15	1,5

Лесопатологическое обследование проведено на общей площади 1,5 га.

1. Визуальное лесопатологическое обследование

Уч. лесничество: Богатовское, участок: Кв. 7 выд. 15.

Наземное V

Дистанционное

1.1. На площади 1,5 га фактическая таксационная характеристика соответствует таксационному описанию.

1.2. Лесные насаждения с нарушенной устойчивостью выявлены на площади 1,5 га.

Участковое лесничество	Урочище (дача)	Площадь, га		Причина ослабления (гибели)
		с нарушенной устойчивостью	с утраченной устойчивостью	
Богатовское		1,5	-	Засуха (код 830).

Состояние обследованных лесных насаждений приведено в приложении 1.1 к Акту ЛПО.

1.3. В обследованных лесных участках прогнозируется:

Прогноз	Площадь, га
Ослабление лесных насаждений	1,5
Усыхание лесных насаждений различной степени	
Развитие очагов вредных организмов	

1.4. Обнаружено загрязнение лесного участка отходами и выбросами: промышленными бытовыми

Вид загрязнения	Размеры загрязнения			Объем, кубм	Площадь загрязнения, га
	ширина, м	длина, м	высота, м		

### ЗАКЛЮЧЕНИЕ

Оценка текущего санитарного и лесопатологического состояния лесных насаждений, назначенные профилактические мероприятия по защите лесов, агитационные мероприятия:

В кв. 7 выд. 15 на площади 1,5 га насаждение ослабленное, значение средневзвешенной категории составляет 1,57. Рекомендуется проведение лесопатологического обследования инструментальным способом.

Дата проведения обследований: 18.09.2017 года.

Дата составления документа: 23.11.2017 года. Телефон: 8 (3532) 70-20-89.

Исполнитель работ по проведению лесопатологического обследования:  
инженер-лесопатолог

Симоненко Е.А.

Симоненко

Результаты проведения лесопатологического обследования  
лесных насаждений за сентябрь 2017 года.

Субъект Российской Федерации: Самарская область. Лесничество (лесопарк): Нефтегорское.  
Участковое лесничество: Богатовское. Урочище (лесная дача):


1	2	3	4	5	6	7	Таксационная характеристика лесного насаждения								17	Распределение деревьев по категориям состояния, % от запаса										32	Назначенные мероприятия								
							8	9	10	11	12	13	14	15		16	18	19	20	21	22	23	24	25	26		27	28	29	30	31	33	34		
номер квартала	номер выдела	площадь выдела, га	целевое назначение лесов	лесостепняк, лесотундровых зонах, степях, горах (ОЗУ)	номер лесопатологического выдела	площадь лесопатологического выдела, га	состав	попада	возраст	средняя высота, м	средний диаметр, см	тип леса	полнота	бонитет	запас, куб. м/га	число деревьев на пробе, шт.	без признаков ослабления	ослабленные	сильно ослабленные	усыхающие	свежий сухостой	старый сухостой	свежий ветровал	старый ветровал	свежий бурелом	старый бурелом	аварийные деревья	признаки повреждения деревьев	доля поврежденных деревьев, %	причина ослабления, повреждения	подлежит рубке, %	вид	площадь, га		
7	15	1,5	Защитные	Леса, расположенные в пустынных, полупустынных, лесостепных, лесотундровых зонах, степях, горах (ОЗУ)			60	21	28	Л/В С	0,7	2	220	0	64	21	12				1	2	3				111, 112	36	830	3					
							Ос	-	-	-	-	-	-	0	57	24	15				1	1					111, 112	43	830	4					
							Лп	-	-	-	-	-	-	0	87	8	4				1						111, 112	13	830	1					
							Лп	-	-	-	-	-	-	0	63	24	10				2						111, 112	37	830	3					
																													ЛПОХ И)		1,5				

Показатели, не соответствующие таксационному описанию отмечаются "х". Расшифровка кодов причин и признаков указана в акте.  
Исполнитель работ по проведению лесопатологического обследования:

Симоенко Е.А. инженер-лесопатолог  
Дата составления документа: 22.11.17 года. Телефон: 8 (3532) 70-20-89.

УТВЕРЖДАЮ:

Руководитель управления охраны,  
защиты и воспроизводства лесов  
департамента лесного хозяйства  
министерства лесного хозяйства,  
охраны окружающей среды и  
природопользования Самарской  
области



В.В. Самаркин

« 07 » декабря 2017 г.

Акт

лесопатологического обследования № 03/2017-16  
лесных насаждений Нефтегорского лесничества  
Самарской области

Способ лесопатологического обследования: Визуальный V

Место проведения:

Участковое лесничество	Урочище (дача)	Квартал (кварталы)	Выдел (выделы)	Площадь, га
Богатовское		7	19	2,5

Лесопатологическое обследование проведено на общей площади 2,5 га.



1. Визуальное лесопатологическое обследование

Уч. лесничество: Богатовское, участок: Кв. 7 выд. 19.

Наземное V

Дистанционное

1.1. На площади 2,5 га фактическая таксационная характеристика соответствует таксационному описанию.

1.2. Лесные насаждения с нарушенной и утраченной устойчивостью не выявлены.

Участковое лесничество	Урочище (дача)	Площадь, га		Причина ослабления (гибели)
		с нарушенной устойчивостью	с утраченной устойчивостью	
Богатовское		-	-	-

Состояние обследованных лесных насаждений приведено в приложении 1.1 к Акту ЛПО.

1.3. В обследованных лесных участках прогнозируется:

Прогноз	Площадь, га
Ослабление лесных насаждений	
Усыхание лесных насаждений различной степени	
Развитие очагов вредных организмов	

1.4. Обнаружено загрязнение лесного участка отходами и выбросами: промышленными бытовыми

Вид загрязнения	Размеры загрязнения			Объем, кубм	Площадь загрязнения, га
	ширина, м	длина, м	высота, м		

**ЗАКЛЮЧЕНИЕ**

Оценка текущего санитарного и лесопатологического состояния лесных насаждений, назначенные профилактические мероприятия по защите лесов, агитационные мероприятия:

В кв. 7 выд. 19 на площади 2,5 га насаждение здоровое, значение средневзвешенной категории составляет 1,39.

Дата проведения обследований: 18.09.2017 года.

Дата составления документа: 23.11.2017 года. Телефон: 8 (3532) 70-20-89.

Исполнитель работ по проведению лесопатологического обследования:  
инженер-лесопатолог

Симоненко Е.А.

Симоненко

Результаты проведения лесопатологического обследования  
лесных насаждений за сентябрь 2017 года.

Субъект Российской Федерации: Самарская область. Лесничество (лесопарк): Нефтегорское.  
Участковое лесничество: Богатовское. Урочище (лесная дача):


1	2	3	4	5	6	7	8	Таксационная характеристика лесного насаждения										Распределение деревьев по категориям состояния, % от запаса										Назначенные мероприятия							
								9	10	11	12	13	14	15	16	17	18	19	20	21	22	23	24	25	26	27	28	29	30	31	32	33	34		
Номер квартала	Номер выдела	Площадь выдела, га	Целевое назначение лесов	Категория защитных лесов	Номер лесопатологического выдела	Площадь лесопатологического выдела, га	состав	порода	возраст	средняя высота, м	средний диаметр, см	тип леса	полнота	бонитет	запас, куб. м/га	Число деревьев на пробе, шт.	без признаков ослабления	ослабленные	сильно ослабленные	ухывающие	свежий сухой	старый сухой	свежий ветровал	старый ветровал	свежий бурелом	старый бурелом	аварийные деревья	Признаки повреждения деревьев	Доля поврежденных деревьев, %	Причина ослабления, повреждения	Полжежит рубке, %	вид	площадь, га		
7	19	2,5	Защитные	Леса, расположенные в пустынных, полупустынных, лесостепных, лесотуповых зонах, степях, горах	-	-	6Дп2Клп1Лп1Ос	Всего	75	19	30	ДВСО	0,7	3	210	0	78	13	6				1					111, 112	22	830	3				
							Дп	-	-	-	-	-	-	-	-	0	76	15	6		2	2	1					111, 112	24	830	3				
							Кло	-	-	-	-	-	-	-	-	0	92	5	2		1	1					111, 112	8	830	1				Б/Н	2,5
							Лп	-	-	-	-	-	-	-	-	0	81	12	4		2	1					111, 112	19	830	3					
							Ос	-	-	-	-	-	-	-	-	0	55	20	10		8	7					111, 112	45	830	15					

Показатели, не соответствующие таксационному описанию отмечаются "х". Расшифровка кодов причин и признаков указана в акте.  
Исполнитель работ по проведению лесопатологического обследования:

Симоненко Е.А. инженер-лесопатолог  
Дата составления документа 22.09.17 года. Телефон: 8 (3532) 70-20-89.

УТВЕРЖДАЮ:

Руководитель управления охраны,  
защиты и воспроизводства лесов  
департамента лесного хозяйства  
министерства лесного хозяйства,  
охраны окружающей среды и  
природопользования Самарской  
области

 В.В. Самаркин

« 07 » декабря 2017 г.

Акт

лесопатологического обследования № 03/2017-17  
лесных насаждений Нефтегорского лесничества  
Самарской области

Способ лесопатологического обследования: Визуальный V

Место проведения:

Участковое лесничество	Урочище (дача)	Квартал (кварталы)	Выдел (выделы)	Площадь, га
Богатовское		7	20	1,2

Лесопатологическое обследование проведено на общей площади 1,2 га.

1. Визуальное лесопатологическое обследование

Уч. лесничество: Богатовское, участок: Кв. 7 выд. 20.

Наземное V

Дистанционное

1.1. На площади 1,2 га фактическая таксационная характеристика соответствует таксационному описанию.

1.2. Лесные насаждения с нарушенной устойчивостью выявлены на площади 1,2 га.

Участковое лесничество	Урочище (дача)	Площадь, га		Причина ослабления (гибели)
		с нарушенной устойчивостью	с утраченной устойчивостью	
Богатовское		1,2	-	Засуха (код 830), трутовик ложный осиновый (код 358).

Состояние обследованных лесных насаждений приведено в приложении 1.1 к Акту ЛПО.

1.3. В обследованных лесных участках прогнозируется:

Прогноз	Площадь, га
Ослабление лесных насаждений	1,2
Усыхание лесных насаждений различной степени	
Развитие очагов вредных организмов	

1.4. Обнаружено загрязнение лесного участка отходами и выбросами: промышленными бытовыми

Вид загрязнения	Размеры загрязнения			Объем, кубм	Площадь загрязнения, га
	ширина, м	длина, м	высота, м		

**ЗАКЛЮЧЕНИЕ**

Оценка текущего санитарного и лесопатологического состояния лесных насаждений, назначенные профилактические мероприятия по защите лесов, агитационные мероприятия:

В кв. 7 выд. 20 на площади 1,2 га насаждение ослабленное, значение средневзвешенной категории составляет 1,62. Рекомендуются проведение лесопатологического обследования инструментальным способом.

Дата проведения обследований: 18.09.2017 года.

Дата составления документа: 23.11.2017 года. Телефон: 8 (3532) 70-20-89.

Исполнитель работ по проведению лесопатологического обследования:  
инженер-лесопатолог

Симоненко Е.А.

Симоненко

Результаты проведения лесопатологического обследования  
лесных насаждений за сентябрь 2017 года.

Субъект Российской Федерации: Самарская область. Лесничество (лесопарк): Нефтегорское.  
Участковое лесничество: Богатовское. Урочище (лесная дача):


1	2	3	4	5	6	7	Таксационная характеристика лесного насаждения										Распределение деревьев по категориям состояния, % от запаса										Признаки повреждения деревьев		30	31	32	Назначенные мероприятия		
							8	9	10	11	12	13	14	15	16	17	18	19	20	21	22	23	24	25	26	27	28	29				33	34	
номер квартала	номер выдела	площадь выдела, га	лесное назначение лесов	категория защитных лесов	номер лесопатологического выдела	площадь лесопатологического выдела, га	состав	порода	возраст	средняя высота, м	средний диаметр, см	тип леса	полнота	бонитет	запас, куб. м/га	число деревьев на проб, шт.	без признаков ослабления	ослабленные	сильно ослабленные	усыхающие	свежий сухостой	старый сухостой	свежий ветровал	старый ветровал	свежий бурелом	старый бурелом	аварийные деревья	доля поврежденных деревьев, %	причина ослабления, повреждения	поджег рубке, %	вид	площадь, га		
7	20	1,2	Защитные	Леса, расположенные в пустынных, полупустынных, лесостепных, лесотундровых зонах, степях, горах (ОЗУ)	-	-	50с3Дн2Лп+Кпо	Дп	-	-	-	-	-	-	-	0	81	12	5	-	1	1	-	-	-	-	11, 112	830	2	ЛПЮ(И)	1,2	-		
							Всего	65	23	32	ДВО С	0,5	2	170	0	68	15	10	16	-	4	1	2	-	-	-	11, 112, 801	830, 358	7					
							Ос	-	-	-	-	-	-	-	0	52	20	16	-	-	7	2	3	-	-	-	11, 112, 801	830, 358	12					
							Лп	-	-	-	-	-	-	-	0	89	7	3	-	-	1	-	-	-	-	-	11, 112	830	1					
							Лп	-	-	-	-	-	-	-	0	89	7	3	-	-	1	-	-	-	-	-	11, 112	830	1					

Показатели, не соответствующие таксационному описанию отмечаются "\*" Расшифровка кодов причин и признаков указана в акте.  
Исполнитель работ по проведению лесопатологического обследования:

Симоненко Е.А. *Симоненко* инженер-лесопатолог  
Дата составления документа: 23.09.17 года. Телефон: 8 (3532) 70-20-89.

УТВЕРЖДАЮ:

Руководитель управления охраны,  
защиты и воспроизводства лесов  
департамента лесного хозяйства  
министерства лесного хозяйства,  
охраны окружающей среды и  
природопользования Самарской  
области

 В.В. Самаркин

« 07 »  2017 г.

Акт

лесопатологического обследования № 03/2017-18  
лесных насаждений Нефтегорского лесничества  
Самарской области

Способ лесопатологического обследования: Визуальный V

Место проведения:

Участковое лесничество	Урочище (дача)	Квартал (кварталы)	Выдел (выделы)	Площадь, га
Богатовское		8	2	0,5

Лесопатологическое обследование проведено на общей площади 0,5 га.

1. Визуальное лесопатологическое обследование  
Уч. лесничество: Богатовское, участок: Кв. 8 выд. 2.  
Наземное V Дистанционное

1.1. На площади 0,5 га фактическая таксационная характеристика соответствует таксационному описанию.

1.2. Лесные насаждения с нарушенной устойчивостью выявлены на площади 0,5 га.

Участковое лесничество	Урочище (дача)	Площадь, га		Причина ослабления (гибели)
		с нарушенной устойчивостью	с утраченной устойчивостью	
Богатовское		0,5	-	Устойчивый низовой пожар 4-10 летней давности средней интенсивности (код 867), засуха (код 830).

Состояние обследованных лесных насаждений приведено в приложении 1.1 к Акту ЛПО.

1.3. В обследованных лесных участках прогнозируется:

Прогноз	Площадь, га
Ослабление лесных насаждений	0,5
Усыхание лесных насаждений различной степени	
Развитие очагов вредных организмов	

1.4. Обнаружено загрязнение лесного участка отходами и выбросами: промышленными бытовыми

Вид загрязнения	Размеры загрязнения			Объем, куб. м	Площадь загрязнения, га
	ширина, м	длина, м	высота, м		

#### ЗАКЛЮЧЕНИЕ

Оценка текущего санитарного и лесопатологического состояния лесных насаждений, назначенные профилактические мероприятия по защите лесов, агитационные мероприятия:

В кв. 8 выд. 2 на площади 0,5 га насаждение сильно ослабленное, значение средневзвешенной категории составляет 3,33. Рекомендуется проведение лесопатологического обследования инструментальным способом.

Дата проведения обследований: 18.09.2017 года.

Дата составления документа: 23.11.2017 года. Телефон: 8 (3532) 70-20-89.

Исполнитель работ по проведению лесопатологического обследования:  
инженер-лесопатолог  
Симоненко Е.А.



Результаты проведения лесопатологического обследования  
лесных насаждений за сентябрь 2017 года.

Субъект Российской Федерации: Самарская область. Лесничество (лесопарк): Нефтегорское.  
Участковое лесничество: Богатовское. Урочище (лесная дача):

1	2	3	4	5	6	7	Таксационная характеристика лесного насаждения									17	Распределение деревьев по категориям состояния, % от запаса										31	32	Назначенные мероприятия					
							8	9	10	11	12	13	14	15	16		18	19	20	21	22	23	24	25	26	27			28	29	30	33	34	
Номер квартала	Номер выдела	Площадь выдела, га	Целевое назначение лесов	Леса, расположенные в пучынных, полупучынных, лесостепных, лесотундровых зонах, степях, горах (ОЗУ)	Номер лесопатологического выдела	Площадь лесопатологического выдела, га	состав	подряд	возраст	средняя высота, м	средний диаметр, см	тип леса	полнота	бонитет	запас, куб. м/га	Число деревьев на пробе, шт.	без признаков ослабления	ослабленные	сильно ослабленные	усыхающие	свежий сухостой	старый сухостой	свежий ветровал	старый ветровал	свежий бурелом	старый бурелом	аварийные деревья	Признаки повреждения деревьев	Доля поврежденных деревьев, %	Причина ослабления, повреждения	Полуживит рубке, %	вид	площадь, га	
8	2	0,5	Защитные				9 Дн 1 Лп	Всего	60	16	22	ДПК	0,3	4	70	0	16	22	18	2	3	23	11	5				111, 112, 327, 328, 329.	84	867, 830.	44			
																	17	23	18	2	3	25	10	2				111, 112, 327, 328, 329.	83	867, 830.	40	ЛПО(И)	0,5	
																	3	18	15		11	24	29				111, 112, 327, 328, 329.	97	867, 830.	64				


Показатели, не соответствующие таксационному описанию отмечаются "\*". Расшифровка кодов причин и признаков указана в акте.  
Исполнитель работ по проведению лесопатологического обследования:

Симоненко Е.А. инженер-лесопатолог  
Дата составления документа: 23.11.17 года. Телефон: 8 (3532) 70-20-89.



УТВЕРЖДАЮ:

Руководитель управления охраны,  
защиты и воспроизводства лесов  
департамента лесного хозяйства  
министерства лесного хозяйства,  
охраны окружающей среды и  
природопользования Самарской  
области

  
В.В. Самаркин  
« 07 декабря » 2017 г.

Акт

лесопатологического обследования № 03/2017-19  
лесных насаждений Нефтегорского лесничества  
Самарской области

Способ лесопатологического обследования: Визуальный V

Место проведения:

Участковое лесничество	Урочище (дача)	Квартал (кварталы)	Выдел (выделы)	Площадь, га
Богатовское		8	8	1,4

Лесопатологическое обследование проведено на общей площади 1,4 га.

1. Визуальное лесопатологическое обследование

Уч. лесничество: Богатовское, участок: Кв. 8 выд. 8.

Наземное V

Дистанционное

1.1. На площади 1,4 га фактическая таксационная характеристика соответствует таксационному описанию.

1.2. Лесные насаждения с нарушенной и утраченной устойчивостью не выявлены.

Участковое лесничество	Урочище (дача)	Площадь, га		Причина ослабления (гибели)
		с нарушенной устойчивостью	с утраченной устойчивостью	
Богатовское		-	-	-

Состояние обследованных лесных насаждений приведено в приложении 1.1 к Акту ЛПО.

1.3. В обследованных лесных участках прогнозируется:

Прогноз	Площадь, га
Ослабление лесных насаждений	
Усыхание лесных насаждений различной степени	
Развитие очагов вредных организмов	

1.4. Обнаружено загрязнение лесного участка отходами и выбросами: промышленными бытовыми

Вид загрязнения	Размеры загрязнения			Объем, кубм	Площадь загрязнения, га
	ширина, м	длина, м	высота, м		

**ЗАКЛЮЧЕНИЕ**

Оценка текущего санитарного и лесопатологического состояния лесных насаждений, назначенные профилактические мероприятия по защите лесов, агитационные мероприятия:

В кв. 8 выд. 8 на площади 1,4 га насаждение здоровое, значение средневзвешенной категории составляет 1,46.

Дата проведения обследований: 18.09.2017 года.

Дата составления документа: 23. 11. 2017 года. Телефон: 8 (3532) 70-20-89.

Исполнитель работ по проведению лесопатологического обследования:  
инженер-лесопатолог

Симоненко Е.А.

Симоненко

Результаты проведения лесопатологического обследования  
лесных насаждений за сентябрь 2017 года

Субъект Российской Федерации: Самарская область, Лесничество (лесопарк): Нефтегорское.  
Участковое лесничество: Богатовское. Урочище (лесная дача):


1	2	3	4	5	6	7	Таксационная характеристика лесного насаждения								17	Распределение деревьев по категориям состояния, % от запаса											Назначенные мероприятия						
							8	9	10	11	12	13	14	15		16	18	19	20	21	22	23	24	25	26	27	28	29	30	31	32	33	34
Номер квартала	Номер выдела	Площадь выдела, га	Целевое назначение лесов	Леса, расположенные в пустынных, полупустынных, лесостепных, лесотундровых зонах, степях, горах (ОЗУ)	Номер лесопатологического выдела	Площадь лесопатологического выдела, га	состав	попада	возраст	средняя высота, м	средний диаметр, см	тип леса	полнота	бонитет	запас, куб. м/га	Число деревьев на пробе, шт.	без признаков ослабления	ослабленные	сильно ослабленные	ухывающие	свежий сухостой	старый сухостой	свежий ветровал	старый ветровал	свежий бурелом	старый бурелом	аварийные деревья	Признаки повреждения деревьев	Доля поврежденных деревьев, %	Причина ослабления, повреждения	Подлежит рубке, %	вид	площадь, га
8	8	1,4	Защитные	Леса, расположенные в пустынных, полупустынных, лесостепных, лесотундровых зонах, степях, горах (ОЗУ)	-	-	10Дн	Всего	90	20	36	ДПК Л	0,4	4	120	0	72	16	9			2	1				111, 112.	28	830	3	Б/Н	1,4	
								Дн	-	-	-	-	-	-	-	0	72	16	9			2	1				111, 112.	28	830	3			

Показатели, не соответствующие таксационному описанию отмечаются "\*" Расшифровка кодов причин и признаков указана в акте.  
Исполнитель работ по проведению лесопатологического обследования:

Симоненко Е.А. инженер-лесопатолог  
Дата составления документа: 23.11.17 года. Телефон: 8 (3532) 70-20-89.

УТВЕРЖДАЮ:

Руководитель управления охраны,  
защиты и воспроизводства лесов  
департамента лесного хозяйства  
министерства лесного хозяйства,  
охраны окружающей среды и  
природопользования Самарской  
области

  
В.В. Самаркин  
« 07 » декабря 2017 г.

Акт  
лесопатологического обследования № 03/2017-20  
лесных насаждений Нефтегорского лесничества  
Самарской области

Способ лесопатологического обследования: Визуальный V

Место проведения:

Участковое лесничество	Урочище (дача)	Квартал (кварталы)	Выдел (выделы)	Площадь, га
Богатовское		9	2	4,5

Лесопатологическое обследование проведено на общей площади 4,5 га.

1. Визуальное лесопатологическое обследование

Уч. лесничество: Богатовское, участок: Кв. 9 выд. 2.

Наземное V

Дистанционное

1.1. На площади 4,5 га фактическая таксационная характеристика не соответствует таксационному описанию.

Причины несоответствия: неравномерный состав и другие характеристики насаждения.

1.2. Лесные насаждения с нарушенной и утраченной устойчивостью не выявлены.

Участковое лесничество	Урочище (дача)	Площадь, га		Причина ослабления (гибели)
		с нарушенной устойчивостью	с утраченной устойчивостью	
Богатовское		-	-	-

Состояние обследованных лесных насаждений приведено в приложении 1.1 к Акту ЛПО.

1.3. В обследованных лесных участках прогнозируется:

Прогноз	Площадь, га
Ослабление лесных насаждений	
Усыхание лесных насаждений различной степени	
Развитие очагов вредных организмов	

1.4. Обнаружено загрязнение лесного участка отходами и выбросами: промышленными бытовыми

Вид загрязнения	Размеры загрязнения			Объем, кубм	Площадь загрязнения, га
	ширина, м	длина, м	высота, м		

**ЗАКЛЮЧЕНИЕ**

Оценка текущего санитарного и лесопатологического состояния лесных насаждений, назначенные профилактические мероприятия по защите лесов, агитационные мероприятия:

В кв. 9 выд. 2 на площади 4,5 га насаждение здоровое, значение средневзвешенной категории составляет 1,44.

Дата проведения обследований: 18.09.2017 года.

Дата составления документа: 23.11.2017 года. Телефон: 8 (3532) 70-20-89.

Исполнитель работ по проведению лесопатологического обследования:  
инженер-лесопатолог

Симоненко Е.А.

*Симоненко*

Ведомость  
лесных участков с выявленными несоответствиями таксационным описаниям

Источник данных	Год проведения лесоустройства	Номер квартала	Номер выдела	Площадь выдела, га	Целевое назначение лесов	Категория защитных лесов	Номер лесопатологического выдела	Площадь лесопатологического выдела, га	Таксационная характеристика										Заложено пробных площадей			
									состав	порода	возраст, лет	средняя высота, м	средний диаметр, см	тип леса	тип условий место	прозрачность	полнота	бонитет	запас, куб. м/га	количество, шт.	общая площадь, га	
ТО	2014	9	2	4,5	Защитные	Леса, расположенные в путыньных, полупутыньных, лесостепных, лесотундровых зонах, степях, горах (ОЗУ)	-	-	8Дл2Дл	Дуб низкоствольный	100	20	36	ДПКЛ	Дл	0,5	4	140	-	-	-	-
Ф	2017	9	2	4,5	Защитные	Леса, расположенные в путыньных, полупутыньных, лесостепных, лесотундровых зонах, степях, горах (ОЗУ)	-	-	8Дл2Кло	Дуб низкоствольный, клен остролистный	60	16	24	ДПКЛ	Дл	0,5	4	140	-	-	-	-

Примечание:

ТО - таксационные описания

Ф - фактическая характеристика лесного насаждения

Исполнитель работ по проведению лесопатологического обследования:

инженер-лесопатолог

Симоненко Е.А.

Результаты проведения лесопатологического обследования  
лесных насаждений за сентябрь 2017 года.

Субъект Российской Федерации: Самарская область. Лесничество (лесопарк): Нефтегорское.  
Участковое лесничество: Богатовское. Урочище (лесная дача):

1	2	3	4	5	6	7	Таксационная характеристика лесного насаждения										17	Распределение деревьев по категориям состояния, % от запаса										Назначенные мероприятия						
							8	9	10	11	12	13	14	15	16	17		18	19	20	21	22	23	24	25	26	27	28	29	30	31	32	33	34
Номер квартала	Номер выдела	Площадь выдела, га	Целевое назначение лесов	Категория защитных лесов	Номер лесопатологического выдела	Площадь лесопатологического выдела, га	состав	попада	возраст	средняя высота, м	средний диаметр, см	тип леса	плотность	бонитет	запас, куб. м/га	Число деревьев на пробе, шт.	без признаков ослабления	ослабленные	сильно ослабленные	усыхающие	свежий сухойстой	старый сухойстой	свежий ветровал	старый ветровал	свежий бурелом	старый бурелом	анархичные деревья	Признаки повреждения деревьев	Доля поврежденных деревьев, %	Причина ослабления, повреждения	Подлежит рубке, %	вид	площадь, га	
9	2	4,5	Защитные	Леса, расположенные в пустынных, полупустынных, лесостепных, лесотундровых зонах, степях, горах (ОЗЛ)	-	-	8Лн2К/ЛО*	Дл	-	-	-	-	-	-	-	0	74	14	8	-	-	2	2	-	-	-	111, 112	26	830	4	Б/Н	4,5		
							Всего	Дл	60*	16*	24*	ДПК Дл	0,5	4	140	0	75	14	7	-	-	2	2	-	-	-	111, 112	25	830	4				
							Клю	Клю	-	-	-	-	-	-	-	0	77	14	6	-	-	1	-	-	-	-	111, 112	23	830	3				

Показатели, не соответствующие таксационному описанию отмечаются "\*". Расшифровка кодов причин и признаков указана в акте.  
Исполнитель работ по проведению лесопатологического обследования:

Симоненко Е.А. инженер-лесопатолог  
Дата составления документа: 23.11.17 года. Телефон: 8 (3532) 70-20-89.

*Симоненко Е.А.*