


УТВЕРЖДАЮ:

Министр лесного, охотничьего  
хозяйства и природопользования  
Республики Мордовия



Ю.В. Медянкин

« 5 » декабря 2017 г.

**АКТ**

лесопатологического обследования № 58

лесных насаждений ГКУ РМ «Темниковское территориальное лесничество»  
Республики Мордовия

Способ лесопатологического обследования:

1. Визуальный

2. Инструментальный

**Место проведения**

Участковое лесничество	Урочище (дача)	Квартал (кварталы)	Выдел (выдела)	Площадь, га
Кочемировское		1	2	7.5
Кочемировское		1	5	8.4
Кочемировское		1	9	6.2
Кочемировское		1	10	11.9
Кочемировское		1	24	10.1
Кочемировское		1	27	11.3
Кочемировское		3	3	5.7
Кочемировское		3	6	7.2
Кочемировское		4	2	5.3
Кочемировское		4	4	38.7
Кочемировское		4	15	12.8
Кочемировское		5	14	4.0
Кочемировское		8	2	12.1
Кочемировское		8	4	7.3
Кочемировское		8	11	9.7
Кочемировское		8	12	7.1
Кочемировское		9	5	15.7
Кочемировское		9	12	9.4
Кочемировское		10	1	11.6
Кочемировское		10	19	17.3
Кочемировское		10	20	11.8
Кочемировское		11	18	10.2
Кочемировское		11	22	25.4
Кочемировское		11	36	12.5
Кочемировское		12	35	11.1
Кочемировское		12	36	22.8
Кочемировское		13	2	30.3
Кочемировское		13	10	9.1

*Handwritten signatures and initials at the bottom of the page.*

Кочемировское		15	2	21.3
Кочемировское		15	8	14.1
Кочемировское		15	10	9.8
Кочемировское		16	14	18.0
Кочемировское		16	17	10.2
Кочемировское		17	13	17.4
Кочемировское		20	3	12.6
Кочемировское		20	18	25.0
Кочемировское		21	6	15.2
Кочемировское		21	10	20.7
Кочемировское		22	7	14.4
Кочемировское		22	16	20.3
Кочемировское		23	9	36.1
Кочемировское		23	13	12.2
Кочемировское		24	5	15.8
Кочемировское		24	3	12.7
Кочемировское		24	16	15.4
Кочемировское		26	7	26.7
Кочемировское		26	9	15.6
Кочемировское		27	4	11.2
Кочемировское		27	7	14.1
Кочемировское		27	11	11.1
Кочемировское		28	12	13.7
Кочемировское		28	15	14.1
Кочемировское		29	17	12.1
Кочемировское		29	19	15.5
Кочемировское		29	22	18.1
Кочемировское		31	12	10.9
Кочемировское		32	1	16.4
Кочемировское		33	4	26.7
Кочемировское		33	20	10.3
Кочемировское		33	23	12.1
Кочемировское		34	9	13.4
Кочемировское		34	14	27.1
Кочемировское		35	5	10.7
Кочемировское		35	11	22.2
Кочемировское		36	16	14.6
Кочемировское		37	8	11.0
Кочемировское		37	19	12.4
Кочемировское		39	6	15.4
Кочемировское		40	11	17.7
Кочемировское		42	5	13.3
Кочемировское		43	3	21.2
Кочемировское		44	1	12.0
Кочемировское		44	15	12.9
Кочемировское		45	4	15.6
Кочемировское		45	9	20.2
Кочемировское		45	17	14.2
Кочемировское		46	1	12.2
Кочемировское		46	5	9.9
Кочемировское		47	10	9.7
Кочемировское		48	25	9.1
Кочемировское		49	19	11.8
Кочемировское		50	2	10.5
Кочемировское		50	10	19.8

Кочемировское		52	26	11.0
Кочемировское		53	8	10.7
Кочемировское		53	17	16.1
Кочемировское		53	20	13.3
Кочемировское		54	1	24.5
Кочемировское		55	6	13.6
Кочемировское		55	7	10.5
Кочемировское		55	9	13.5
Кочемировское		56	6	19.4
Кочемировское		56	10	12.6
Кочемировское		56	16	10.6
Кочемировское		57	3	34.5
Кочемировское		57	18	15.6
Кочемировское		58	2	21.8
Кочемировское		58	12	18.3
Кочемировское		58	22	11.2
Кочемировское		59	2	23.8
Кочемировское		60	1	30.3
Кочемировское		62	7	11.8
Кочемировское		63	1	18.7
Кочемировское		65	11	10.1
Кочемировское		66	5	16.1
Кочемировское		67	9	9.2
Кочемировское		68	17	9.7
Кочемировское		69	10	19.2
Кочемировское		69	12	3.7
Кочемировское		66	9	1.1
Всего:				1620,1

Лесопатологическое обследование проведено на общей площади 1620,1 га

### 1. Визуальное лесопатологическое обследование.

Наземное  Дистанционное

1.1. На площади 1620,1 га фактическая таксационная характеристика лесного насаждения соответствует (не соответствует) таксационному описанию (нужное подчеркнуть). Причины несоответствия:

Список участков с выявленными несоответствиями приведён в приложении 1 к настоящему Акту.

1.2. Лесные насаждения с нарушенной и утраченной устойчивостью выявлены на площади \_\_\_\_\_ га:

Участковое лесничество	Урочище (дача)	Площадь, га		Причина ослабления (гибели)
		с нарушенной устойчивостью	с утраченной устойчивостью	
Кочемировское				

Состояние обследованных лесных насаждений приведено в приложении 1.1.к Акту (в зависимости от метода проведения ЛПО).

1.3. В обследованных лесных участках прогнозируется:

**Всего**

Прогноз	Площадь, га
Ослабление лесных насаждений	
Усыхание лесных насаждений различной степени	
Развитие очагов вредных организмов	

1.4. Обнаружено загрязнение лесного участка отходами и выбросами:  
 промышленными   
 бытовыми

Вид загрязнения	Размеры загрязнения			Объём, кубм	Площадь загрязнения, га
	длина, м	ширина, м	высота, м		

## ЗАКЛЮЧЕНИЕ

Оценка текущего санитарного и лесопатологического состояния лесных насаждений, назначенные профилактические мероприятия по защите лесов, агитационные мероприятия:

санитарное и лесопатологическое состояние обследованных насаждений удовлетворительное, проведение санитарно-оздоровительных мероприятий не требуется

Исполнители работ по проведению лесопатологического обследования:

Лесничий Кочемировское участкового лесничества Фед Десинов С.П.

Участковый государственный инспектор по охране леса Валягин Валягин А.Ю.

Мастер леса Конкин Конкин В.А.


















УТВЕРЖДАЮ:  
Министр лесного, охотничьего  
хозяйства и природопользования  
Республики Мордовия

 Ю.В. Медянкин  
« 5 » декабря 2017 г.

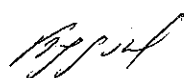
Акт  
лесопатологического обследования № 59  
лесных насаждений ГКУ РМ «Зубовское территориальное  
лесничество» Республики Мордовия

Способ лесопатологического обследования: 1. Визуальный [V]  
2. Инструментальный [ ]

Место проведения

Участковое лесничество	Урочище (дача)	Квартал (кварталы)	Выдел (выделы)	Площадь, га
Тепло-Станское		33	22	12,4

Лесопатологическое обследование проведено на общей площади 12,4 га.

 *Ю.В. Медянкин*

# 1. Визуальное лесопатологическое обследование.\*

Наземное  [V]

Дистанционное  []

1.1. На площади 12,4 га фактическая таксационная характеристика лесного насаждения соответствует (не соответствует) таксационному описанию (нужное подчеркнуть). Причины несоответствия: нет.

Список участков с выявленными несоответствиями приведён в приложении 1 к настоящему Акту.

1.2. Лесные насаждения с нарушенной и утраченной устойчивостью выявлены на площади       -       га:

Участковое лесничество	Урочище (дача)	Площадь, га		Причина ослабления (гибели)
		с нарушенной устойчивостью	с утраченной устойчивостью	
Итого				

Состояние обследованных лесных насаждений приведено в приложениях 1.1-1.4 к Акту в зависимости от метода проведения ЛПО.

1.3. В обследованных лесных участках прогнозируется:

Прогноз	Площадь, га
Ослабление лесных насаждений	
Усыхание лесных насаждений различной степени	
Развитие очагов вредных организмов	

1.4. Обнаружено загрязнение лесного участка отходами и выбросами:

промышленными  []

бытовыми  []

Вид загрязнения	Размеры загрязнения			Объём, кубм	Площадь загрязнения, га
	длина, м	ширина, м	высота, м		

## ЗАКЛЮЧЕНИЕ

Оценка текущего санитарного и лесопатологического состояния лесных насаждений, назначенные профилактические мероприятия по защите лесов, агитационные мероприятия:

участки с нарушенной и утраченной устойчивостью не выявлены, проведение санитарно-оздоровительных мероприятий не требуется.

Исполнитель работ по проведению лесопатологического обследования:

Лесничий Тепло-Станского  
участкового лесничества

  
\_\_\_\_\_

Шекшин А.М.

Мастер Тепло-Станского  
участкового лесничества

  
\_\_\_\_\_

Лескина И.М.

Результаты проведения лесопатологического обследования лесных насаждений на Сосновом т.

Субъект Российской Федерации Зубово Полево, Лесничество (лесопарк) Зубовское,  
Участковое лесничество Тепло-Станское, Урочище (лесная дача)

№ по порядку	№ участка	Цель обследования	Классификация	№ по порядку	№ участка	Таксационная характеристика лесного насаждения										Число деревьев в насаждении	Размеры деревьев по категориям состояния, % от запаса										Доля поврежденных деревьев, %	Причины гибели	Подлесок, %	Наличие вредителей			
						возраст	высота	диаметр	форма кроны	тип леса	тип почвы	площадь	запас	запас	запас		запас	запас	запас	запас	запас	запас	запас	запас	запас	запас					запас	запас	запас
1	2	3	4	5	6	7	8	9	10	11	12	13	14	15	16	17	18	19	20	21	22	23	24	25	26	27	28	29	30	31	32	33	34
33	22	12.4	1	9С	12.4	7	8	9	10	11	12	13	14	15	16	17	18	19	20	21	22	23	24	25	26	27	28	29	30	31	32	33	34
				15									0.7	1	280	100																	

Показатели, не соответствующие таксационному описанию отмечаются \*\*\*.  
Исполнитель работ по проведению лесопатологического обследования:

Лесничий Тепло-Станского участка лесничества Шекшина М.  
 Мастер Тепло-Станского участка лесничества Лескина И.М.

Дата составления документа 23.10.2017, Телефон: 8-927-175-36-40