

УТВЕРЖДАЮ:

Министр лесного, охотничьего хозяйства и
природопользования Республики Мордовия



Ю.В. Мендянкин

«16» января 2017 г.

АКТ

лесопатологического обследования № 48

лесных насаждений ГКУ РМ «Виндрейское территориальное лесничество»
Республики Мордовия

Способ лесопатологического обследования: 1. Визуальный
2. Инструментальный

Место проведения

Участковое лесничество	Урочище (дача)	Квартал (кварталы)	Выдел (выдела)	Площадь, га
Парцинское		7	19	7,1
Парцинское		7	12	6,0
Парцинское		8	8	1,4
Парцинское		8	9	8,9
Парцинское		8	16	0,7
Парцинское		8	17	1,5
Парцинское		8	21	1,7
Парцинское		8	25	10,0
Парцинское		8	34	2,0
Парцинское		22	9	1,5
Парцинское		22	10	5,4
Парцинское		22	16	3,6
Парцинское		22	17	1,2
Парцинское		22	23	2,8
Парцинское		22	35	1,5
Парцинское		23	1	5,5

Звиганов

Парциньское			23	15	1,6
Парциньское			23	18	2,7
Парциньское			36	9	2,9
Парциньское			36	10	2,9
Парциньское			37	1	6,8
Парциньское			50	22	0,6
Парциньское			50	25	1,6
Парциньское			50	34	1,5
Парциньское			64	6	1,9
Парциньское			64	9	1,0
Парциньское			64	13	8,1
Парциньское			64	12	2,2
Парциньское			65	1	1,7
Парциньское			65	2	4,7
Парциньское			65	16	3,0
Парциньское			90	4	4,1
Парциньское			90	11	5,7
Парциньское			90	14	0,9
Парциньское			90	23	4,8
Парциньское			90	26	2,5
Парциньское			91	4	7,0
Парциньское			91	27	3,8
Парциньское			91	33	2,4
Парциньское			103	7	1,0
Парциньское			103	12	1,6
Парциньское			103	18	1,8
Парциньское			103	26	1,2
Парциньское			103	28	0,6
Парциньское			103	31	0,8
Парциньское			104	1	1,5
Парциньское			104	14	2,9
Парциньское			104	9	0,9
Парциньское			104	17	2,3
Парциньское			104	26	3,3

Парцинское			104	37	0,9
Парцинское			104	10	2,0
Парцинское			125	27	0,3
Парцинское			125	29	2,2
Парцинское			125	31	2,4
Парцинское			126	20	1,5
Парцинское			126	21	1,1
Парцинское			136	8	7,0
Парцинское			136	25	1,0
Парцинское			137	25	1,3
Парцинское			137	27	1,4
Парцинское			147	14	1,9
Парцинское			147	23	9,0
Парцинское			147	25	2,3
Парцинское			147	31	0,9
Парцинское			148	11	1,5
Парцинское			148	14	7,4
Парцинское			148	26	7,5
Парцинское			148	28	0,7
Парцинское			148	30	1,6
Парцинское			159	24	1,0
Парцинское			159	26	0,6
Парцинское			159	27	1,1
Парцинское			159	28	0,8
Парцинское			160	40	1,6
Парцинское			160	50	2,3
Парцинское			160	51	1,8
Парцинское			171	27	1,8
Парцинское			171	17	0,7
Парцинское			180	24	2,0
Парцинское			189	38	3,3

Лесопатологическое обследование проведено на общей площади 224,0 га.

1. Визуальное лесопатологическое обследование.

Наземное

Дистанционное

1.1. На площади 224,0 га фактическая таксационная характеристика лесного насаждения соответствует таксационному описанию.

1.2. Лесные насаждения с нарушенной и утраченной устойчивостью выявлены на площади 0 га:

Участковое лесничество	Урочище (дача)	Площадь, га		Причина ослабления (гибели)
		с нарушенной устойчивостью	с утраченной устойчивостью	
Парцинское		-	-	-
Итого		-	-	-

Состояние обследованного лесного насаждения приведено в Приложении 1.1 К Акту.

1.3. В обследованном лесном участке прогнозируется:

	Прогноз	Площадь, га
Ослабление лесных насаждений		-
Усыхание лесных насаждений различной степени		-
Развитие очагов вредных организмов		-

1.4. Обнаружено загрязнение лесного участка отходами и выбросами:

промышленными
бытовыми




Вид загрязнения	Размеры загрязнения			Объем, кубм	Площадь загрязнения, га
	длина, м	ширина, м	высота, м		
-	-	-	-	-	-

ЗАКЛЮЧЕНИЕ

Оценка текущего санитарного и лесопатологического состояния лесных насаждений, назначенные профилактические мероприятия по защите лесов, агитационные мероприятия:

участки с нарушенной и утраченной устойчивостью, не выявлены, проведение санитарно-оздоровительных мероприятий не требуется.

Исполнитель работ по проведению лесопатологического обследования:

Лесничий Парцинского участкового лесничества		Маркеев А.С.
Мастер леса Парцинского участкового лесничества		Мизеркова В.И.
Мастер леса Парцинского участкового лесничества		Ежов В.Ан.

