

УТВЕРЖДАЮ
 Министр лесного и охотничьего хозяйства
 Республики Марий Эл
 Шургин А. 2017
 " 25 " 09

АКТ № 48
 лесопатологического обследования
 лесных насаждений Моркинского лесничества- филиала ГКУ РМЭ "Востокмежупрлес"
 Республики Марий Эл

Способ лесопатологического обследования :
 1. Визуальный
 2. Инструментальный

Место проведения

Участковое лесничество	Лесной участок	Квартал (кварталы)	Выдел (выделы)	Площадь, га
Тайганурское		77	27	5,5

Лесопатологическое обследование проведено на общей площади 0,01 га,

3. Инструментальное обследование аварийных деревьев лесного участка

3.1. Координаты расположения аварийного дерева N56°31'034" E048°47'590"

3.2. Структурные изъяны, характеризующие аварийность дерева: Старое сухостойное дерево

3.3. Порода ель, диаметр, см 32,
 высота, м 27, возраст, лет 75

ЗАКЛЮЧЕНИЕ

С целью предотвращения негативных процессов или снижения ущерба от их воздействия :


Вид мероприятия	Запас дерева, куб. м.	Порода	Сроки проведения
Рубка аварийных деревьев	1,02	ель	III- IV квартал 2017 года

Ведомость перечета аврийных деревьев, назначенных в рубку, прилагаются
 (приложение 4 к Акту)

Мероприятия, необходимые для предупреждения повреждения или поражения смежных деревьев:

Рекомендуется убрать аварийное дерево во избежание возможного падения на место где могут находиться люди.

Дата проведения обследований 31.07.2017 г.

Исполнитель работ по проведению лесопатологического обследования;
 Ф.И.О. Григорьев Александр Геннадьевич Подпись 

*Материалы ЛТО рассматриваны.
 Вер. спис. 0030 (Владимир Кузнецов В.С.)
 22.09.2017.*

Ведомость перечета деревьев, назначенных в рубку

ВРЕМЕННАЯ ПРОБНАЯ ПЛОЩАДЬ № 5

Министерство лесного и охотничьего хозяйства Республики Марий Эл
Моркинское лесничество- филиал ГКУ РМЭ "Востокмежупрлес
Тайганурское участковое лесничество

Квартал № 77 Выдел № 27 Площадь 5,5 Номер очага _____
Размер пробной площади 0,01 га _____
Таксационная характеристика : Тип леса ЕЛПК С2 Состав 4Е4Б2Е+ОС+ЛПН+П
Возраст 75 Бонитет 1 _____
Полнота 0,6 Запас на 1 га 260 Возобновление естественное
Время и причины ослабления насаждения _____
820
Тип очага: эпизотический, хронический (подчеркнуть)
Фаза развития очага: начальная, нарастания численности, собственно вспышка,
кризис (подчеркнуть)
Состояние лесного насаждения, намечаемые мероприятия
удовлетворительное
уборка аварийного дерева

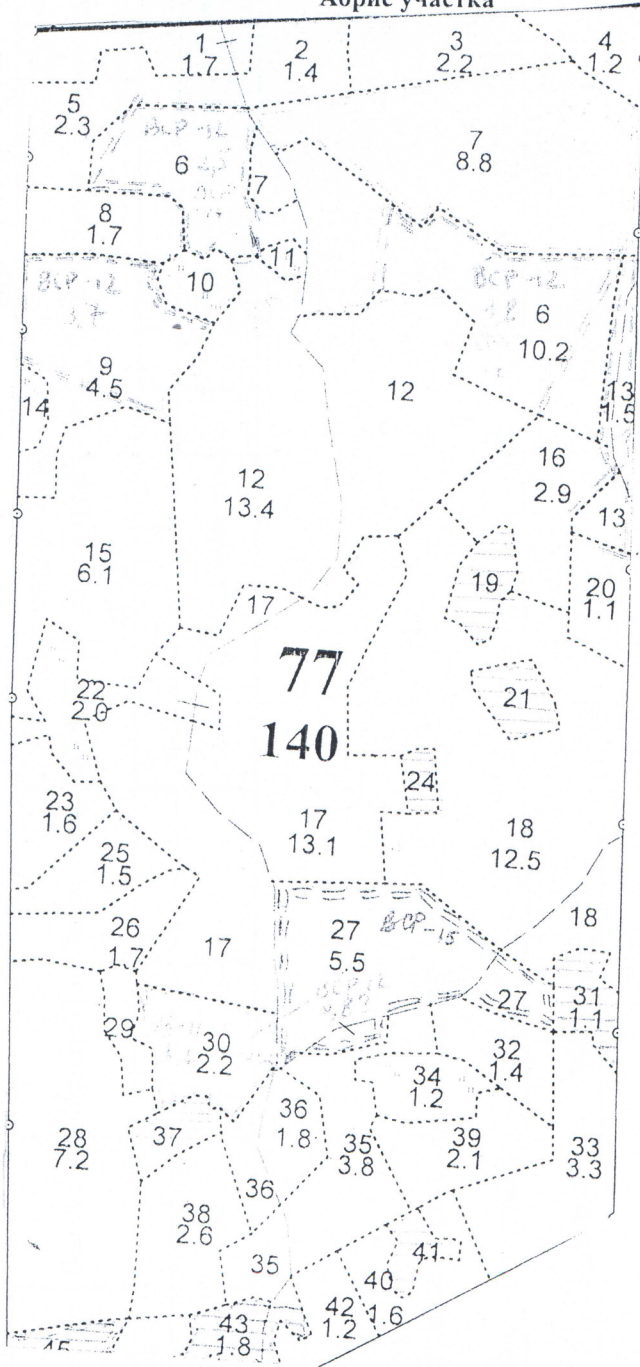
Исполнитель работ по проведению лесопатологического обследования

Ф.И.О. Григорьев Александр Геннадьевич Подпись _____

Дата составления документа 31.07.2017 г. Телефон 89030505733

M 1:10000

Абрис участка




№ выдела	Ленты (круговой площадки) перечета				
	№ ленты	длина, м	ширина, м	радиус, м	площадь, га

Номера точек	Координаты	Румбы линий	Длина, м
	N56°31'034" E048°47'390"		

Исполнитель работ по проведению лесопатологического обследования:

Ф.И.О. Григорьев Александр Геннадьевич

Дата составления документа 31.07.2017 г.


Подпись 

Телефон 890305005733

ПЕРЕЧЕТНАЯ ВЕДОМОСТЬ АВАРИЙНЫХ ДЕРЕВЬЕВ, НАЗНАЧЕННЫХ В РУБКУ

№ дерева	Координаты	Порода	Высота, м	Диаметр, см	Запас, куб м	Структурные изъяны, характеризующие аварийность дерева	Мероприятие	Сроки проведения мероприятия
1	2	3	4	5	6	7	8	9
1	N 56 31 034 E048 47 590	Ель	27	32	1,02	старое сухостойное дерево	рубка ваарийных деревьев	3-4 кв. 2017 г.

Исполнитель работ по проведению лесопатологического обследования:

Ф.И.О. Григорьев Александр Геннадьевич Подпись 
 Дата составления документа 31.07.2017 г. Телефон 89030505733

Приложение 1.1
к акту лесопатологического обследования

Результаты проведения лесопатологического обследования лесных насаждений за июль 20 17 г.
(месяц)

Субъект Российской Федерации Республика Марий Эл . Лесничество (лесопарк) Моркинское
Участковое лесничество Тайганурское . Урочище (лесная дача) Моркинское

77	27	5,5	3	4	5	6	7	Таксационная характеристика лесного насаждения										Распределение деревьев по категориям состояния, % от запаса										Назначенные мероприятия								
								состав	порода	возраст	средняя высота, м	средний диаметр, см	тип леса	полнота	бонитет	запас, куб. м/га	17	18	19	20	21	22	23	24	25	26	27	28	29	30	31	32	33	34		
1	2	3	4	5	6	7	8	9	10	11	12	13	14	15	16	17	18	19	20	21	22	23	24	25	26	27	28	29	30	31	32	33	34	Рубка аварийных деревьев	площадь, га	
77	27	5,5	3	4	5	6	7	8	9	10	11	12	13	14	15	16	17	18	19	20	21	22	23	24	25	26	27	28	29	30	31	32	33	34	Рубка аварийных деревьев	площадь, га
				Экс	ОЗУ	5	0,01	4Е4Б2Е+ОС+ЛПН+П	Ель	75	23	28	ЕЛПК С2	0,6	1	260	1	1	без признаков ослабления	ослабленные	сильно ослабленные	уыхающие	свежий сухойстой	старый сухойстой	свежий ветровал	старый ветровал	свежий бурелом	старый бурелом	аварийные деревья	610	100	820	100	100	Рубка аварийных деревьев	площадь, га

Показатели, не соответствующие таксационному описанию, отмечаются «*».
Исполнитель работ по проведению лесопатологического обследования:

Ф.И.О. Григорьев Александр Геннадьевич подпись 89030505733
Дата составления документа 31.07.2017 г. Телефон 89030505733