

УТВЕРЖДАЮ:

Должность министр лесного и охотничьего
хозяйства Республики Марий Эл

Ф.И.О. Шургин А.И.

Дата 3 ноября 2017

АКТ

лесопатологического обследования № 205

лесных насаждений Куженерское лесничества
Республики Марий Эл (субъект Российской Федерации)

Способ лесопатологического обследования: 1. Визуальный
2. Инструментальный

Место проведения

Участковое лесничество	Урочище (дача)	Квартал (кварталы)	Выдел (выделы)	Площадь, га
<i>Шойское</i>	<i>Шойский л/у</i>	<i>81</i>	<i>3</i>	<i>0,5</i>

Лесопатологическое обследование проведено на общей площади: 0,5 га

Материалы ЛТО рассмотрены
Вер. спец. ОВЗН Шургин А.И. Шургин А.И. Д.С.
02.11.17г.

2. Инструментальное обследование лесного участка

2.1. Фактическая таксационная характеристика лесного насаждения соответствует (не соответствует) (нужное подчеркнуть) таксационному описанию. Причины несоответствия: _____

Ошибка лесоустройства 2006 г.

Фактическая таксационная характеристика насаждений определена при сплошном перечете

Ведомость лесных участков с выявленными несоответствиями таксационным описаниям приведена в приложении 1 к Акту.

2.2. Состояние насаждений: с нарушенной устойчивостью

с утраченной устойчивостью

Причины повреждения: 343;821;830

заселено (отработано) стволовыми вредителями

Вид вредителя	Порода	Встречаемость (% заселенных деревьев)	Степень заселения (слабая, средняя, сильная)

повреждено огнем

Вид пожара	Порода	Состояние корневых лап		Состояние корневой шейки		Подсушивание луба	
		% поврежденных огнём корней	% деревьев с данным повреждением	ожог корневой шейки по окружности (1/4; 2/4; 3/4;	% деревьев с данным повреждением	по окружности (1/4; 2/4; 3/4; более 3/4)	% деревьев с данным повреждением

заражено болезнями

Вид болезни	Порода	Встречаемость (%заселенных деревьев)	Степень заселения (слабая, средняя, сильная)

2.3. Выборке подлежит, 73 % от общего запаса насаждения в том числе

ослабленных 10 % (причины и значения: _____)

сильно ослабленных 4 % (причины и значения: _____)

усыхающих _____ % (причины и значения: _____)

свежего сухостоя 6 %

в т.ч. свежего ветровала _____ %

свежего бурелома _____ %

старого ветровала 15 %

в т.ч. старого бурелома _____ %

старого сухостоя 52 %

аварийных _____ %

2.4. Полнота лесного насаждения после уборки деревьев, подлежащих рубке, составит 0,16

Критическая полнота для данной категории лесных насаждений составляет не лимитируется

ЗАКЛЮЧЕНИЕ

С целью предотвращения негативных процессов или снижения ущерба от их воздействия назначено:

Участковое лесничество	Урочище (дача)	Квартал	Выдел	Площадь, выдела, га	Вид мероприятия	Площадь, мероприятия, га	Порода	Запас на выдел, кбм	Крайние сроки проведения
<i>Шойское</i>	<i>Шойский л/у</i>	<i>81</i>	<i>3</i>	<i>0,5</i>	<i>ВСП</i>	<i>0,5</i>	<i>Е</i>	<i>110</i>	<i>2018 г.</i>

Ведомость перечета деревьев назначенных в рубку и абрис лесного участка прилагаются (приложение 2 и 3 к Акту)

Меры по обеспечению возобновления
содействие естественному возобновлению леса

Мероприятия, необходимые для предупреждения повреждения или поражения смежных насаждений
Надзор за лесопатологическим состоянием смежных насаждений.

Сведения для расчёта понстепени повреждения:

год образования старого сухостоя 2013

основная причина повреждения древесины 'трабатано короедом-типографом, ветровал, засух

Дата проведения обследований 25.09.2017

Исполнитель работ по проведению лесопатологических обследований:

ФИО Маторкин А.А.

Подпись 

Ведомость лесных участков с выявленными несоответствиями таксационным описаниям


Источник данных	Год проведения лесосурьейства	Номер квартала	Номер выдела	Площадь выдела, га	Целевое назначения лесов	Категория защитных лесов	Номер лесопатологического выдела	Площадь лесопатологического выдела, га	Таксационная характеристика											Заложено пробных площадей					
									состав	попада	возраст, лет	средняя высота, м	средний диаметр, см	тип леса	тип условий местопрорастания	плотота	бонитет	запас, км/га	количество, шт	общая площадь, га					
ТО	2006	81	3	0,5	защитные	ОЗУ	3	0,5				С	52	20	24	СЛПШ	С2	0,7	1	230					
												Е													
												П													
Ф		81	3	0,5	защитные	ОЗУ	3	0,5				Е	52	26	32	СЛПШ	С2	0,6	1	300	1	0,5			
												П													
												С													
												Б													
												Ос													
												Р													
												Ч													
												Ив													

Примечание

ТО - таксационные описания
Ф - фактическая характеристика лесного насаждения

Исполнитель работ по проведению лесопатологических обследований:

ФИО Маторкин А.А. Подпись



ВРЕМЕННАЯ ПРОБНАЯ ПЛОЩАДЬ № 4

Субъект РФ Республика Марий Эл Лесничество (лесопарк) Куженерское

Участковое лесничество Шойское Лесной уч Шойский

Квартал 81 Выдел 3 Площадь, га 0,5

Номер очага _____ Размер пробной площади, га 0,5

Таксационная характеристика (фактически):

Тип леса СЛПШ Состав 8ЕПИС+Б+Ос+Р+Ч+Ив Возраст 52 Бонитет 1

Полнота 0,6 Запас на 1 га 300 Возобновл СЕВЛ

Высота 26 Диаметр 32 ТЛУ С2

Время и причина ослабления насаждения _____

Деревья обработаны стволовым вредителем короедом-типографом, ветровал, засуха

Тип очага: эпизодический, хронический (подчеркнуть)

Фаза развития очага: начальная, нарастания численности, собственно вспышка, кризис

Состояние насаждения, намечаемые мероприятия _____

Состояние - неудовлетворительное, живая хвоя частично отсутствует, наблюдается

опадение коры, старый ветровал. Мероприятие - проведение выборочной сан. рубки

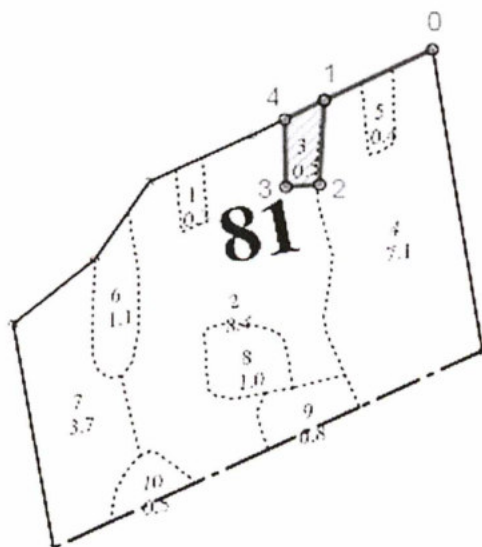
Исполнитель работ по проведению лесопатологических обследований:

Ф.И.О. Маторкин А.А. Подпись 

Дата составления документа 25.09.2017 Телефо _____

Абрис участка

М 1 : 10 000



№ выдела	Ленты (круговой площадки) перечета				
	№ ленты (площадки)	длина, м	ширина, м	радиус, м	площадь, га
3	1	100	50		0,5

Номера точек	Координаты	Румбы линий	Длина, м
0-1	N56.78839503 E49.23611237	ЮЗ 64	159
1-2	N56.78804948 E49.23358239	ЮЗ 3	116
2-3	N56.78704294 E49.23309004	ЮЗ 86	45
3-4	N56.78709920 E49.23235927	СЗ 1	93
4-1	N56.78791929 E49.23265028	СВ 63	59

Исполнитель работ по проведению лесопатологических обследований:

Ф.И.О. Маторкин А.А. Подпись _____

Дата составления документа 25.09.2017 г. Телефон _____

ПРИЛОЖЕНИЕ
к порядку проведения проверки
достоверности сведений о санитарном и
лесопатологическом состоянии лесов
и обоснованности мероприятий,
предусмотренных актом
лесопатологического
обследования

АКТ

проверки достоверности сведений о санитарном и лесопатологическом состоянии лесов
и обоснованности мероприятий, предусмотренных актом лесопатологического обследования
лесных насаждений

№ _____

от 12 10 2017 года

А) Оценка на соответствии общим требованиям, предъявляемым к акту лесопатологического состояния (да/нет)

	Наименование критерия оценки	
1	Соответствие акта лесопатологического обследования лесных насаждений, утвержденной форме*	да
2	Соответствие акта лесопатологического обследования лесных насаждений требованиям, установленным к его содержанию	да

Б) Обследование лесного участка (да/нет)

	Наименование критерия оценки	Квартал	Выдел	Площадь
		81	3	0,5
3	Соответствие сведений, содержащихся в акте лесопатологического обследования, данным государственного лесопатологического мониторинга	да		
4	Соответствие сведений, содержащихся в акте лесопатологического обследования, фактическим таксационным характеристикам лесного участка	да		
5	Соответствие мероприятий, предусмотренных актом лесопатологического обследования, фактическому санитарному и лесопатологическому состоянию лесов	да		
6	Соответствие процента выборки по категориям состояния деревьев, указанному в акте лесопатологического обследования, фактическому проценту выборки по категориям состояния деревьев	да		
7	Соответствие причин и признаков повреждения или гибели лесных насаждений причинам и признакам, указанным в акте лесопатологического состояния	да		


Выявленные нарушения подробно описаны в пояснительной записке от _____ 201__ года
(место хранения лесничество дело №__)

Проверку провел Иванов Иван Иванович Иванов Иван Иванович 12.10 2017 года
должность подпись ФИО дата

Вывод Состояние лесного участка соответствует требованиям

Руководитель (лесничий): Подпись Иванов Иван Иванович ФИО Иванов Иван Иванович Дата 12.10.2017

М.П.



*Форма акта лесопатологического обследования и требования к его содержанию утверждены приказом Минприроды России от 16.09.2016 №480 «Об утверждении порядка проведения лесопатологических обследований и формы акта лесопатологического обследования».

УТВЕРЖДАЮ
и.о. директора Куженерского
лесничества - филиала ГКУ РМЭ
«Восточное межрайонное управление
лесами»

 В.Н. Пирогова

Акт N _____
несоответствия данных государственного лесного реестра
натурному обследованию

п.Куженер
(населенный пункт)

12.10.2017
(дата)

участковый лесничий Шойского участкового лесничества Никифоров А.И.,
(Ф.И.О., должности и наименования организаций лиц, проводивших обследование)

мастер участка ООО «Мартрэйд» Иванов В.Г.

провели натурное обследование лесного участка, в целях: заготовки древесины

При обследовании уточнены данные лесного реестра и установлено:

1. Участок расположен в лесах Куженерского лесничества,
в кварталах N 81 выделах 3
Субъект Российской Федерации Республика Марий Эл
Муниципальный район Куженерский
1. Подразделение лесов по целевому назначению защитные
2. Категория защитных лесов опушки леса границ. с безлесным пространством
3. Общая площадь участка 0,5 га,
в том числе:
лесных земель 0,5 га
из них: покрытых лесной растительностью 0,5 га
не покрытых лесом _____ га
в том числе несомкнувшихся лесных культур _____ га
нелесных земель _____ га
из них: пашни _____ га
сенокосов _____ га
пастбищ _____ га
вод _____ га
прочих земель _____ га.

4. Таксационное описание по материалам государственного лесного реестра:

Наименование лесничества	№ квартала	№ выдела	Площадь, га	Состав насаждения	Класс возраста ----- возраст, лет	Бонитет	Полнота	Общий запас древесины, куб. м
Куженерское	81	3	0,5	ЛК 6СЗЕПХ	52	1	0,7	120
Итого			0,5					120

5. Таксационное описание по результатам обследования

Наименование лесничества	№ квартала	№ выдела	Площадь, га	Состав насаждения	Класс возраста ----- возраст, лет	Бонитет	Полнота	Общий запас древесины, куб. м
Куженерское	81	3	0,5	8Е1П1С+Б+Ос+Р+Ч+Ив	52	1	0,6	150
Итого			0,5					150

6. Участок _____ имеет _____ особо защитное значение, выражающееся в _____ (имеет или не имеет) _____ следующим:

7. Лесохозяйственные особенности участка _____ опушки леса границ. с безлесным пространством _____

Назначено мероприятие – выборочная санитарная рубка _____

8. При составлении акта сделаны следующие замечания и предложения _____

Лица, проводившие обследование:

(Ф.И.О., подпись)

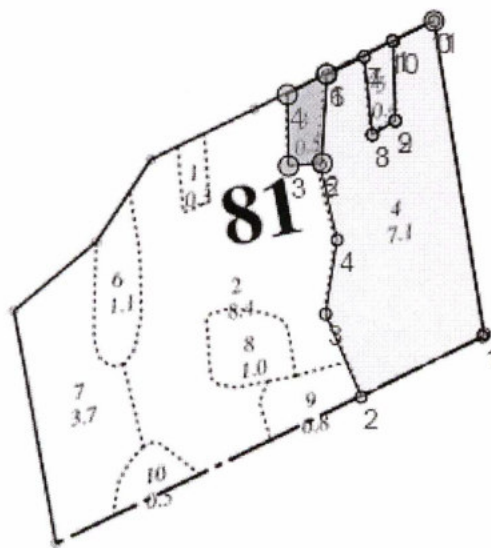
(Ф.И.О., подпись)

(Ф.И.О., подпись)

Неотъемлемой частью настоящего акта является чертеж лесного участка

Чертеж лесного участка
(по данным инструментальной съемки границ)

Масштаб 1:10000
Площадь участка – 0,5 га



Данные инструментальной
съемки границ участка

Номера точек	Румбы линий	Длина, м
0-1	ЮЗ 64	159
1-2	ЮЗ 3	116
2-3	ЮЗ 86	45
3-4	СЗ 1	93
4-1	СВ 63	59

Лица, проводившие обследование:

(Ф.И.О., подпись)

(Ф.И.О., подпись)

(Ф.И.О., подпись)