

Материалы МРО расследования.
 Вед. смс. ООЗН С.Курган
 Кудряшов В.С. 11.01.18.

УТВЕРЖДАЮ
Ирина Викторовна ООЗН
Ирина Викторовна ООЗН
 Должность
Суров В.С.
 Ф.И.О.
 " 11 " 01 2018 г

АКТ № 18
лесопатологического обследования
 лесных насаждений Моркинского лесничества- филиала ГКУ РМЭ "Востокмеждупрлес"
 Республики Марий Эл

Способ лесопатологического обследования :
 1. Визуальный
 2. Инструментальный

Место проведения

Участковое лесничество	Лесной участок	Квартал (кварталы)	Выдел (выделы)	Площадь, га
Семисолинское	Моркинский	79	44	1,6

Лесопатологическое обследование проведено на общей площади 1,6 га,

2. Инструментальное обследование лесного участка

1. Фактическая характеристика лесного насаждения соответствует (не соответствует) (нужное подчеркнуть) таксационному описанию. Причины несоответствия: не соответствует
из-за ошибки при лесоустроительных работ

Ведомость лесных участков выявленными несоответствиями таксационным описаниям приведена в приложении 1 к Акту

2. Состояние насаждений с нарушенной устойчивостью
 с утраченной устойчивостью

причины повреждения Воздействие сильных ветров текущего года, повлекшие наклон более 10°, изгиб или вывал деревьев- 881 Данные причины определены по следующим признакам: обрыв корней (вывал) свежий-205,

Заселено (отработано) стволовыми вредителями:

Вид вредителя	Порода	Встречаемость (% заселенных деревьев)	Степень заселения лесного насаждения (слабая, средняя, сильная)

Повреждено огнем:

Вид пожара	Порода	Состояние корневых лап		Состояние корневой шейки		Подсушивание луба	
		процент поврежденных огнем корней	процент деревьев с данным повреждением	ожог корневой шейки по окружности (1/4; 2/4; 3/4; более 3/4)	процент деревьев с данным повреждением	по окружности (1/4; 2/4; 3/4; более 3/4)	процент деревьев с данным повреждением

Поражено болезнями:

Вид болезни	Порода	Встречаемость (% пораженных деревьев)	Степень заселения лесного насаждения (слабая, средняя, сильная)

3. Выборке подлежит 63 %
 в том числе:
 ослабленных _____ % (причины назначения)
 сильно ослабленных _____ % (причины назначения)
 усыхающих _____ % (причины назначения)
 свежего сухостоя _____ %
 в том числе: свежего ветровала 63 %
 свежего бурелома _____ %
 старого ветровала _____ %
 в том числе: старого бурелома _____ %
 старого сухостоя _____ %
 аварийных _____ %

4. Полнота лесного насаждения после уборки деревьев, подлежащей уборке составит 0,16 ;
 Критическая полнота для данной категории лесных насаждений составляет 0,3 ;

ЗАКЛЮЧЕНИЕ

С целью предотвращения негативных процессов или снижения ущерба от их воздействия назначено:

Участковое лесничество	Лесной участок	Квартал	Выдел	Площадь выдела, га	Вид мероприятия	Площадь мероприятия, га	Порода	Запас на выделе, га	Крайние сроки проведения
Семисолинское	Моркинский	79	44	1,6	ССР	1,6	Береза	240	4кв. 2017


Ведомость перечета деревьев, назначенных в рубку, и абрис лесного участка прилагаются (приложение 2 и 3 к Акту)

Меры по обеспечению возобновления: искусственное лесовосстановление

Мероприятия, необходимые для предупреждения повреждения или поражения смежных насаждений:
очистка мест рубок со сжиганием порубочных остатков, уборка захламленности, наблюдение за состоянием

Сведения для расчета степени повреждения:
 год образования старого сухостоя _____
 основная причина повреждения древесины 881

Дата проведения обследований 18.09.2017 г.

Исполнитель работ по проведению лесопатологического обследования;
 Ф.И.О. Игнатьев Аркадий Николаевич Подпись 

Ведомость перечета деревьев, назначенных в рубку

ВРЕМЕННАЯ ПРОБНАЯ ПЛОЩАДЬ № _____

Министерство лесного и охотничьего хозяйства Республики Марий Эл
Моркинское лесничество- филиал ГКУ РМЭ "Востокмежупрлес"
Семисолинское участковое лесничество Моркинский лесной участок

Квартал № 79 Выдел № 44 Площадь 1,6 Номер очага _____
Размер пробной площади 1,6 га _____
Таксационная характеристика : Тип леса Ечер, В3 Состав 4Б4Ос1С1Е
Возраст 55 Бонитет 1 _____
Полнота 0,7 Запас на 1 га 200 Возобновление естественное
Время и причины ослабления насаждения 2017 г., 881

Тип очага: эпизотический, хронический (подчеркнуть)
Фаза развития очага: начальная, нарастания численности, собственно вспышка,
кризис (подчеркнуть)
Состояние лесного насаждения, намечаемые мероприятия
неудовлетворительное
Сплошная санитарная рубка

Исполнитель работ по проведению лесопатологического обследования

Ф.И.О. Игнатьев Аркадий Николаевич Подпись 

Дата составления документа 18.09.2017 г. Телефон 89877142832

Ведомость лесных участков с выявленными несоответствиями таксационным описаниям


Источник данных	Год проведения лесосурьства	Номер квартала	Номер выдела	Площадь выдела, га	Целевое назначение лесов	Категория защитных лесов	Номер лесопатологического выдела	Площадь лесопатологического выдела, га	Таксационная характеристика										Заложено пробных площадей				
									состав	порода	возраст, лет	средняя высота, м	средний диаметр, см	тип леса	тип условий	местопроизрастания	полнота	бонитет	запас, куб. м/га	количество, шт.	общая площадь, га		
ТО	2006	79	44	1,6	Экс			1,6	4Б4Ос 1С1Е	Б	55	24	24	Ечер	В3	0,7	1	200	1	1,6	общая площадь, га		
Ф	2006	79	44	1,6	Экс			1,6	4Б3Ос 2Е1С	Б	55	24	24	Ечер	В3	0,5	1	150	1	1,6			

Примечание:

ТО - таксационные описания

Ф - фактическая характеристика лесного насаждения

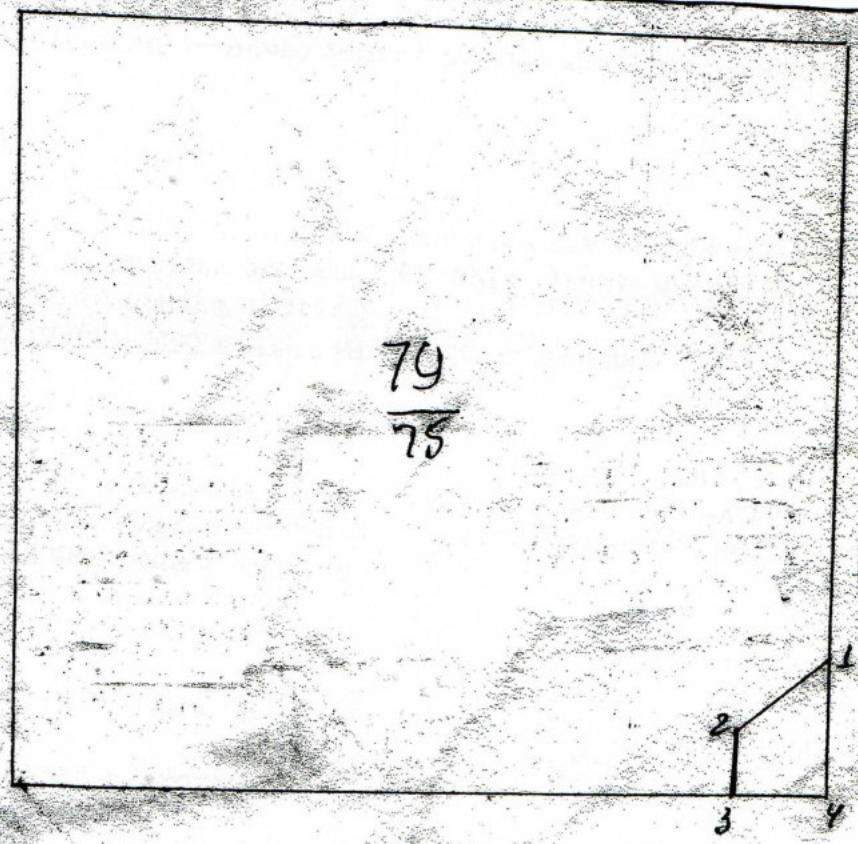
Исполнитель работ по проведению лесопатологического обследования:

Ф.И.О. _____ Игнатев А.Н. _____ Подпись 

Абрис участка

M 1:10000

ПА-1.6.1а



№ выдела	Ленты (круговой площадки) перечета			
	№ ленты	длина, м	ширина, м	площадь, га
44	Снаружной	перечет	радиус, м	1,6 га.

Номера точек	Координаты	Румбы линий	Длина, м
1-2	N56°25'354" E049°03'833"	ЮЗ 45	100
2-3	N56°25'266" E049°03'826"	ЮВ 06	75
3-4	N56°25'270" E049°03'703"	СВ 82	123
4-1	N56°25'311" E049°03'715"	СЗ 08	180

Исполнитель работ по проведению лесопатологического обследования:

Ф.И.О. Игнатьев А.Н. Подпись
 Дата составления документа 18.09.2017 г. Телефон 89877142832

