


УТВЕРЖДАЮ:

Заместитель министра лесного хозяйства  
Республики Башкортостан

  
М.И. Шарафутдинов  
«03» октября 2017 г.

Акт 920  
лесопатологического обследования

лесных насаждений Альшеевское лесничества (лесопарка)

Республики Башкортостан (субъект РФ)

Способ лесопатологического обследования: 1. Визуальный

2. Инструментальный

Место проведения

Участковое лесничество	Урочище (дача)	Квартал (кварталы)	Выдел (выделы)	Площадь, га
<i>Бик-Кармалитское</i>		19	17	6.0

Лесопатологическое обследование проведено на общей площади \_6.0 га.

## 1. Визуальное лесопатологическое обследование

Наземное

Дистанционное

1. На площади 6.0 га фактическая таксационная характеристика лесного насаждения соответствует (не соответствует) таксационному описанию (нужное подчеркнуть). Причины несоответствия Возраст насаждения, средний диаметр и высота, запас насаждения, состав Устаревшие материалы лесоустройства – 1997года

Список участков с выявленными несоответствиями приведён в приложении 1 к настоящему Акту.

2. Лесные насаждения с нарушенной и утраченной устойчивостью выявлены на площади 6.0 га:

Участковое лесничество	Урочище (дача)	Площадь, га		Причина ослабления (гибели)
		с нарушенной устойчивостью	с утраченной устойчивостью	
Бик-Кармалинское	-	6.0	-	358, 391, 824
	-	-	-	-
Итого	-	-	-	-

Состояние обследованных лесных насаждений приведено в приложениях 1.1-1.4 к Акту в зависимости от метода проведения ЛПО.

3. В обследованных лесных участках прогнозируется:

Прогноз	Площадь, га
Ослабление лесных насаждений	6.0
Усыхание лесных насаждений различной степени	-
Развитие очагов вредных организмов	-

4. Обнаружено загрязнение лесного участка отходами и выбросами: **промышленными бытовыми**

Вид загрязнения	Размеры загрязнения			Объём, кубм	Площадь загрязнения, га
	длина, м	ширина, м	высота, м		
-	-	-	-	-	-
-	-	-	-	-	-

## ЗАКЛЮЧЕНИЕ

Оценка текущего санитарного и лесопатологического состояния лесных насаждений:

Насаждение ослабленное, но не утратило биологической устойчивости и не требует проведения СОМ. Министерству лесного хозяйства Республики Башкортостан необходимо внести изменения таксационных характеристик в ГИЛ.

Исполнитель работ по проведению лесопатологических обследований:

ФИО Сахаутдинов Рамиль Акрамович, инж.-лесопатолог Филиала ФБУ «Рослесозащита» ЦЗЛ РБ

Подпись \_\_\_\_\_

Гайнуллин Артур Айдарович, инж.-лесопатолог Филиала ФБУ «Рослесозащита» ЦЗЛ РБ

Подпись \_\_\_\_\_

**Ведомость лесных участков с выявленными несоответствиями таксационным описаниям**

Источник данных	Год проведения лесоустройства	Номер квартала	Номер выдела	Площадь выдела, га	Целевое назначение лесов	Категория защитных лесов	Номер лесопатологического выдела	Площадь лесопатологического выдела, га	Таксационная характеристика										Заложено пробных площадей				
									состав	попоя	возраст, лет	средняя высота, м	средний диаметр, см	тип леса	ТУМ	полнота	бонитет	запас, км/га	количество, шт.	общая площадь, га			
ТО	1997	19	17	6.0	3	Др. защитные леса		6.0	5Дн4Б1Ос	Д	50	15	20	3л С2	0.6	3	140						
										Б		18	24										
										Ос		17	20										
Ф		19	17	6.0	3	Др. защитные леса		6.0	5Д4Б1Ос	Д	70	20	26		0,6	3	190						
										Б		22	30										
										Ос		20	26										


ТО – таксационные описания

Ф - фактическая характеристика лесного насаждения

Исполнитель работ по проведению лесопатологических обследований:

ФИО Сахаутдинов Рамиль Акрамович, инж. -лесопатолог Филиала ФБУ «Рослесозащита» ЦЗЛ РБ Подпись 

Гайнуллин Артур Айдарович, инж. -лесопатолог Филиала ФБУ «Рослесозащита» ЦЗЛ РБ

Подпись 

### Результаты проведения лесопатологических обследований лесных насаждений за июль 2017 г.

(месяц)


Лесничество (лесопарк) АльшеевскоеСубъект Российской Федерации Республика БашкортостанУрочище (лесная дача) УрочищеУчастковое лесничество Бик-Кармановское

Номер квартала	Номер выдела	Площадь выдела, га	Целевое назначение лесов	Категория защитных лесов	Номер лесопатологического выдела	Площадь лесопатологического выдела, га	Таксационная характеристика лесного насаждения								Число деревьев на пробе, шт.	Распределение деревьев по категориям состояния, % от запаса										Признаки повреждения деревьев	Доля поврежденных деревьев, %	Причина ослабления, повреждения	Подожгит рубке, %	Рекомендуемые мероприятия					
							состав	попорода	возраст	средняя высота, м	средний диаметр, см	тип леса	полнота	бонитет		запас, куб. м/га	без признаков ослабления	ослабленные	сильно ослабленные	усыхающие	свежий сухостой	старый сухостой	свежий ветровал	старый ветровал	свежий бурелом					старый бурелом	вид	площадь, га			
19	17	6,0	3	Д		6,0	5Дн4Б1О с	9	10	11	12	13	14	1	5	16	17	18	19	20	21	22	23	24	25	26	27	27	29	30	31	32	33		
								Б		22	30	СН С2	0,6	3	190		70	20	10	10	0	0	0	0	0	0	0	161	824	-	-	-			
								О с		20	26							80	10	10							803	391							
										20	26							70	20	10							801	358							

Примечание – Показатели, не соответствующие таксационному описанию отмечаются «\*»

Исполнитель работ по проведению лесопатологических обследований:

Д ФИО Сахутдинов Рамиль Акрамович, инж.-лесопатолог Филиала ФБУ «Рослесозащита» ЦЗЛ РБ Подпись 

Гайнуллин Артур Айдарович, инж.-лесопатолог Филиала ФБУ «Рослесозащита» ЦЗЛ РБ Подпись 

ата составления документа 20.09.17 Телефон 8 (347) 248-19-91