

УТВЕРЖДАЮ:

/ Заместитель министра лесного хозяйства

Республики Башкортостан

М.И. Шарафутдинов«03» октября 2017 г.

## Акт 910 лесопатологического обследования

лесных насаждений Альшеевское лесничества (лесопарка)Республики Башкортостан (субъект РФ)

Способ лесопатологического обследования: 1. Визуальный

2. Инструментальный

**Место проведения**

Участковое лесничество	Урочище (дача)	Квартал (кварталы)	Выдел (выделы)	Площадь, га
<i>Альшеевское</i>		<i>12</i>	<i>14</i>	<i>3.0</i>

Лесопатологическое обследование проведено на общей площади 3.0 га.

## 1. Визуальное лесопатологическое обследование

Наземное



Дистанционное



1. На площади 3.0 га фактическая таксационная характеристика лесного насаждения соответствует (не соответствует) таксационному описанию (нужное подчеркнуть). Причины несоответствия Возраст насаждения, средний диаметр и высота, запас насаждения, состав Устаревшие материалы лесоустройства – 1997года

Список участков с выявленными несоответствиями приведён в приложении 1 к настоящему Акту.

2. Лесные насаждения с нарушенной и утраченной устойчивостью выявлены на площади 3.0 га:

Участковое лесничество	Урочище (дача)	Площадь, га		Причина ослабления (гибели)
		с нарушенной устойчивостью	с утраченной устойчивостью	
Альшеевское	-	3.0	-	355, 358, 391
	-	-	-	-
Итого	-	-	-	-

Состояние обследованных лесных насаждений приведено в приложениях 1.1-1.4 к Акту в зависимости от метода проведения ЛПО.

3. В обследованных лесных участках прогнозируется:

Прогноз	Площадь, га
Ослабление лесных насаждений	3.0
Усыхание лесных насаждений различной степени	-
Развитие очагов вредных организмов	-

4. Обнаружено загрязнение лесного участка отходами и выбросами: **промышленными бытовыми**

Вид загрязнения	Размеры загрязнения			Объём, кубм	Площадь загрязнения, га
	длина, м	ширина, м	высота, м		
-	-	-	-	-	-
-	-	-	-	-	-

## ЗАКЛЮЧЕНИЕ

Оценка текущего санитарного и лесопатологического состояния лесных насаждений:

Насаждение здоровое и не требует проведения СОМ. Министерству лесного хозяйства Республики Башкортостан необходимо внести изменения таксационных характеристик в ГИЛ.

Исполнитель работ по проведению лесопатологических обследований:

ФИО Сихаутдинов Рамиль Акрамович, инж. -лесопатолог Филиала ФБУ «Рослесозащита» ЦЗЛ РБ  
Подпись \_\_\_\_\_

Гайнуллин Артур Айдарович, инж. -лесопатолог Филиала ФБУ «Рослесозащита» ЦЗЛ РБ  
Подпись \_\_\_\_\_

**Ведомость лесных участков с выявленными несоответствиями таксационным описаниям**


Источник данных	Год проведения лесосурьейства	Номер квартала	Номер выдела	Площадь выдела, га	Целевое назначение лесов	Категория защитных лесов	Номер лесопатологического выдела	Площадь лесопатологического выдела, га	Таксационная характеристика										Заложено пробных площадей	
									состав	попоя	возраст, лет	средняя высота, м	средний диаметр, см	тип леса	ТУМ	полнота	бонитет	запас, км/га	количество, шт.	общая площадь, га
ТО	1997	12	14	3.0	3	Др. защитные леса		3.0	6Ос2Б2Лп	Ос	20	10	12	0.8	2	110				
										Б		11	14							
										Лп		9	12							
Ф		12	14	3.0	3	Др. защитные леса		3.0	6Ос2Б2Лп	Ос	40	20	26	0.7	2	160				
										Б		20	24							
										Лп		18	20							

ТО – таксационные описания  
Ф - фактическая характеристика лесного насаждения

Исполнитель работ по проведению лесопатологических обследований:

ФИО Сахаутдинов Рамиль Акрамович, инж.-лесопатолог Филиала ФБУ «Рослесозащита» ЦЗЛ РБ Подпись 

Гайнуллин Артур Айдарович, инж.-лесопатолог Филиала ФБУ «Рослесозащита» ЦЗЛ РБ

Подпись 



Результаты проведения лесопатологических обследований лесных насаждений за июль 2017 г.

Субъект Российской Федерации Республика Башкортостан (месяц) Альшеевское  
 Участковое лесничество Альшеевское Лесничество (лесопарк) Альшеевское  
 Урочище (лесная дача) \_\_\_\_\_

1	2	3	4	5	6	7	Таксационная характеристика лесного насаждения										17	Распределение деревьев по категориям состояния, % от запаса										27	29	30	31	Рекомендуемые мероприятия		
							8	9	10	11	12	13	14	15	16	18		19	20	21	22	23	24	25	26	27	32					33		
Номер квартала	Номер выдела	Площадь выдела, га	Лесовое назначение лесов	Категория защитных лесов	Номер лесопатологического выдела	Площадь лесопатологического выдела, га	состав	порода	возраст	средняя высота, м	средний диаметр, см	тип леса	полнота	бонитет	запас, куб. м/га	Число деревьев на пробе, шт.	без признаков ослабления	ослабленные	сильно ослабленные	уыхающие	свежий сухостой	старый сухостой	свежий ветровал	старый ветровал	Свежий дурном	Старый дурном	Признаки повреждения деревьев	Доля повреждённых деревьев, %	Причина ослабления, поврежденная	Поджиг рубке, %	вид	площадь, га		
12	14	3.0	3	151	9	3.0	60 с2 Б2 Лп	Ос	40	20	26			5		17	70	20	10	0	0	0	0	0	0	0	801	-	358	-	-	-		
								Б	20	24	Сп С2	0.7	2		160		80	10	10							803		391		-	-			
								Лп	18	20							80	15	5							801		355						

Примечание – Показатели, не соответствующие таксационному описанию отмечаются «\*»

Исполнитель работ по проведению лесопатологических обследований

ФИО Сахаутдинов Рамиль Акрамович, инж.-лесопатолог Филиала ФБУ «Рослесозащита» ЦЗЛ РБ Подпись   
Гайнуллин Артур Айдарович, инж.-лесопатолог Филиала ФБУ «Рослесозащита» ЦЗЛ РБ Подпись 

Дата составления документа 20.09.17 Телефон 8 (347) 248-19-91