

УТВЕРЖДАЮ:

Заместитель министра лесного хозяйства
Республики Башкортостан

 М.И. Шарафутдинов

« 03 » октябрь 2017 г.

Акт 

лесопатологического обследования

лесных насаждений Альшеевское лесничества (лесопарка)

Республики Башкортостан (субъект РФ)

Способ лесопатологического обследования: 1. Визуальный

2. Инструментальный

Место проведения

Участковое лесничество	Урочище (дача)	Квартал (кварталы)	Выдел (выделы)	Площадь, га
<i>Миякибашевское</i>		<i>19</i>	<i>30</i>	<i>6.3</i>

Лесопатологическое обследование проведено на общей площади 6.3 га.



1. Визуальное лесопатологическое обследование

Наземное

Дистанционное

1. На площади 6.3 га фактическая таксационная характеристика лесного насаждения соответствует (не соответствует) таксационному описанию (нужное подчеркнуть). Причины несоответствия Возраст насаждения, средний диаметр и высота, запас насаждения, состав Устаревшие материалы лесоустройства – 1997года.

Список участков с выявленными несоответствиями приведён в приложении 1 к настоящему Акту.

2. Лесные насаждения с нарушенной и утраченной устойчивостью выявлены на площади 6.3 га:

Учетковое лесничество	Урочище (дача)	Площадь, га		Причина ослабления (гибели)
		с нарушенной устойчивостью	с утраченной устойчивостью	
Миякибашевское	-	6.3	-	358, 391, 824
	-	-	-	-
Итого	-	-	-	-

Состояние обследованных лесных насаждений приведено в приложениях 1.1-1.4 к Акту в зависимости от метода проведения ЛПО.

3. В обследованных лесных участках прогнозируется:

Прогноз	Площадь, га
Ослабление лесных насаждений	6.3
Усыхание лесных насаждений различной степени	-
Развитие очагов вредных организмов	-

4. Обнаружено загрязнение лесного участка отходами и выбросами: **промышленными бытовыми**

Вид загрязнения	Размеры загрязнения			Объем, кубм	Площадь загрязнения, га
	длина, м	ширина, м	высота, м		
-	-	-	-	-	-
-	-	-	-	-	-

ЗАКЛЮЧЕНИЕ

Оценка текущего санитарного и лесопатологического состояния лесных насаждений:


Насаждение ослабленное, но не утратило биологической устойчивости и не требует проведения СОМ. Министерству лесного хозяйства Республики Башкортостан необходимо внести изменения таксационных характеристик в ГИЛ.

Исполнитель работ по проведению лесопатологических обследований:


ФИО Сахаутдинов Рамиль Акрамович, ш.ж.-лесопатолог Филиала ФБУ «Рослесозащита» ЦЗЛ РБ

Гайнуллин Артур Айдарович, ш.ж.-лесопатолог Филиала ФБУ «Рослесозащита» ЦЗЛ РБ

Подпись



Подпись



Ведомость лесных участков с выявленными несоответствиями таксационным описаниям

Источник данных	Год проведения лесосурьейства	Номер квартала	Номер выдела	Площадь выдела, га	Целевое назначение лесов	Др. защитные леса	Категория защитных лесов	Номер лесопатологического выдела	Площадь лесопатологического выдела, га	Таксационная характеристика								Заложено пробных площадей																			
										состав	порода	возраст, лет	средняя высота, м	средний диаметр, см	тип леса	ТУМ	полнота	бонитет	запас, ком/га	количество, шт.	общая площадь, га																
ТО	1997	19	30	6.3	3	Др. защитные леса			6.3	8Б Ос Дн	Б	60	22	28	СНК	0.6	2	140																			
																									Ос	20	28	С2									
																									Дн	18	28										
Ф		19	30	6.3	3	Др. защитные леса			6.3	8Б Ос Дн	Б	80	24	32	СНК	0.6	2	180																			
																									Ос	22	30										
																									Дн	21	30										

ГО – таксационные описания
Ф – фактическая характеристика лесного насаждения

Исполнитель работ по проведению лесопатологических обследований:

ФИО, Сахатдинов Рамиль Акрамович, инж.-лесопатолог Филиала ФБУ «Рослесозащита» ЦЗЛ РБ

Подпись

Гайдуллин Артур Айдарович, инж.-лесопатолог Филиала ФБУ «Рослесозащита» ЦЗЛ РБ

Подпись

Результаты проведения лесопатологических обследований лесных насаждений за июль 2017 г.

(месяц)

Субъект Российской Федерации Республика БашкортостанЛесничество (лесопарк) АлышевскоеУчастковое лесничество Минжиданское Урочище (лесная дача)


1	2	3	4	5	6	7	Таксационная характеристика лесного насаждения								17	Распределение деревьев по категориям состояния, % от запаса										30	31	32	33				
							8	9	10	11	12	13	14	15		16	18	19	20	21	22	23	24	25	26					27	29	30	
номер квартала	номер выдела	площадь выдела, га	целевое назначение лесов	категория защитных лесов	номер лесопатологического выдела	площадь лесопатологического выдела, га	состав	номера	возраст	средняя высота, м	средний диаметр, см	тип леса	полнота	бонитет	запас, куб. м/га	число деревьев на проб. шт.	без признаков ослабления	ослабленные	сильно ослабленные	увыхнувшие	свежии сухостой	старый сухостой	свежий ветровал	старый ветровал	свежий бурелом	старый бурелом	признаки повреждения деревьев	доля поврежденных деревьев, %	причина ослабления, повреждения	подсекит рубке, %	рекомендуемые мероприятия		
19	30	6,3	Д	Д	6,3	8Б10с1Д	Б	80	24	3,2	3а	0,6	2	180		17	70	20	10	0	0	0	0	0	0	803		391					
							С		22	30	С2						80	10	10							801		358					
							Д		21	30							70	20	10							161		824					

Примечание — Показатели, не соответствующие таксационному описанию отмечаются «*»

Исполнитель работ по проведению лесопатологических обследований:

ФИО Сахутдинов Рамиль Акрамович, инж. лесопатолог Филиала ФБУ «Рослесозащита» ЦЗЛ РБ

Подпись



Гайдуллин Артур Айдарович, ш.ж.-лесопатолог Флигала ФБУ «Рослесозащита» ЦЗЛ РБ

Дата составления документа 20.09.18 Телефон 8 (347) 248-19-91

Подпись

