

УТВЕРЖДАЮ:

Заместитель министра лесного хозяйства
Республики Башкортостан

М.И. Шарафутдинов
«03» октября 2017 г.

Акт *866*

лесопатологического обследования

лесных насаждений Альшеевское лесничества (лесопарка)

Республики Башкортостан (субъект РФ)

Способ лесопатологического обследования: 1. Визуальный

2. Инструментальный

Место проведения

Участковое лесничество	Урочище (дача)	Квартал (кварталы)	Выдел (выделы)	Площадь, га
<i>Придемское</i>		<i>78</i>	<i>30</i>	<i>9.5</i>

Лесопатологическое обследование проведено на общей площади 9.5 га.

1. Визуальное лесопатологическое обследование

Наземное

v

Дистанционное

1. На площади 9.5 га фактическая таксационная характеристика лесного насаждения соответствует (не соответствует) таксационному описанию (нужное подчеркнуть). Причины несоответствия Возраст насаждения, средний диаметр и высота, запас насаждения, состав Устаревшие материалы лесоустройства – 1997года

Список участков с выявленными несоответствиями приведён в приложении 1 к настоящему Акту.

2. Лесные насаждения с нарушенной и утраченной устойчивостью выявлены на площади 9.5 га:

Участковое лесничество	Урочище (дача)	Площадь, га		Причина ослабления (гибели)
		с нарушенной устойчивостью	с утраченной устойчивостью	
<i>Придемское</i>	-	9.5	-	358, 391, 824
	-	-	-	-
Итого	-	-	-	-

Состояние обследованных лесных насаждений приведено в приложениях 1.1-1.4 к Акту в зависимости от метода проведения ЛПО.

3. В обследованных лесных участках прогнозируется:

Прогноз	Площадь, га
Ослабление лесных насаждений	9.5
Усыхание лесных насаждений различной степени	-
Развитие очагов вредных организмов	-

4. Обнаружено загрязнение лесного участка отходами и выбросами: **промышленными бытовыми**

Вид загрязнения	Размеры загрязнения			Объём, кубм	Площадь загрязнения, га
	длина, м	ширина, м	высота, м		
-	-	-	-	-	-
-	-	-	-	-	-

ЗАКЛЮЧЕНИЕ

Оценка текущего санитарного и лесопатологического состояния лесных насаждений:


Насаждение ослабленное, но не утратило биологической устойчивости и не требует проведения СОМ. Министерству лесного хозяйства Республики Башкортостан необходимо внести изменения таксационных характеристик в ГИД.

Исполнитель работ по проведению лесопатологических обследований:


ФИО Сахаутдинов Рамиль Акрамович, ш.ж.-лесопатолог Филиала ФБУ «Рослесозащита» ЦЗЛ РБ

Гайнуллин Артур Айдарович, ш.ж.-лесопатолог Филиала ФБУ «Рослесозащита» ЦЗЛ РБ

Подпись



Подпись



Ведомость лесных участков с выявленными несоответствиями таксационным описаниям

Источник данных	Год проведения асесоустройства	Номер квартала	Номер выдела	Площадь выдела, га	Целевое назначение лесов	Категория защитных лесов	Номер лесонаторологического выдела	Площадь лесонаторологического выдела, га	Таксационная характеристика										Заложено пробных площадей
									состав	попоя	возраст, лет	средняя высота, м	средний диаметр, см	тип леса	ТУМ	попоята	бонитет	запас, км/га	
ТО	1997	78	30	9.5	3	Лр. защитные леса	9.5	4Ос3Ос2Б1Лп	Ос	60	17	24	СНК С2	0.6	3	130	3	-	
								Ос	40	16	20								
								Б	18	22									
Ф		78	30	9.5	3	Лр. защитные леса	9.5	7Ос2Б1Лп	Ос	70	22	32	0.5	3	160	3	-		
								Б	23	32									
								Лп	20	26									

ТО – таксационные описания

Ф - фактическая характеристика лесного насаждения

Исполнитель работ по проведению лесонаторологических обследований:

Ф.И.О. Сахадумшов Рамиль Акрамович, инж.-лесопатолог, Филиала ФБУ «Рослесозащита» ЦЗЛ РБ

Подпись

Гайнуллин Артур Айдарович, инж.-лесопатолог, Филиала ФБУ «Рослесозащита» ЦЗЛ РБ

Подпись

Результаты проведения лесопатологических обследований лесных насаждений за июль 2017 г.

(месяц)

Субъект Российской Федерации Республика Башкортостан

Лесничество (лесопарк) Альшеевское

Участковое лесничество Придемское Урочище (лесная дача)

1	2	3	4	5	6	7	Таксационная характеристика лесного насаждения								17	Распределение деревьев по категориям состояния, % от запаса										27	29	30	31	Рекомендуемые мероприятия				
							8	9	10	11	12	13	14	15		16	18	19	20	21	22	23	24	25	26					27	32	33		
Номер квартала	Номер выдела	Площадь выдела, га	Лесное назначение лесов	Категория защитных лесов	Номер лесопатологического выдела	Площадь лесопатологического выдела, га	состав	порад	возраст	средняя высота, м	средний диаметр, см	тип леса	плотота	тоннет	запас, куб. м/га	число деревьев на проб, шт.	без признаков ослабления	ослабленные	сильно ослабленные	убыточные	свежий сухостой	старый сухостой	свежий ветровал	старый ветровал	свежий бурелом	старый бурелом	Признаки повреждения деревьев	Доля повреждённых деревьев, %	Причина ослабления, повреждения	Потеклит рубок, %	вид	площадь, га		
78	30	9,5	Д	Д	9,5		70СБ1Д И	С	70	22	32	СНК С2	0,6	3	190		70	20	10	0	0	0	0	0	0	801	-	358	-	-	-	-	-	
								Б		23	32						70	5	25						803		391							
								Л И		20 26							80	10	10						161		824							

Примечание -- Показатели, не соответствующие таксационному описанию отмечаются «*»

Исполнитель работ по проведению лесопатологических обследований:


ФИО Сахмудинов Рамиль Акрамович, инж.-лесопатолог Филиала ФБУ «Рослесозащита» ЦЗЛ РБ

Подпись



Гайдуліш Артур Аїдарович, инж.-лесопатолог Філіала ФБУ «Рослесозащита» ЦЗЛ РБ

Полісь



Дата составлення документа 20.09.17 Телефон 8 (347) 248-19-91