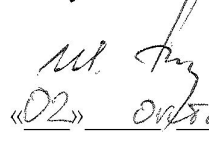


УТВЕРЖДАЮ:

Зам.министра  
Министерства лесного хозяйства  
Республики Башкортостан

 Шарафутдинов М.И.  
«02» октября \_\_\_\_\_ г

Акт 816

## лесопатологического обследования

(Акт проверки санитарного и лесопатологического состояния участка леса)

лесных насаждений Салаватского лесничества (лесопарка)

Республики Башкортостан (субъект РФ)

Способ лесопатологического обследования: 1. Визуальный

2. Инструментальный

### Место проведения

Участковое лесничество	Урочище (дача)	Квартал (кварталы)	Выдел (выделы)	Площадь, га
<i>Салаватское сельское</i>		147	40	5,6

Лесопатологическое обследование проведено на общей площади 5,6 га.





## Поражено болезнями

Вид болезни	Порода	Встречаемость (% пораженных деревьев)	Степень поражения лесного насаждения (слабая, средняя, сильная)
Трутовик настоящий	береза	26	средняя

3. Выборке подлежит 9 % деревьев,

в том числе:

ослабленных - 0 %

сильно ослабленных - 0 %

усыхающих - 0 %

свежего сухостоя - 4,0 % ( *трутовик настоящий* )

старого сухостоя - 5,0 % ( *трутовик настоящий, морозы* )

свежего бурелома - 0 %

свежего ветровала - 0 %

старого бурелома - 0 % (воздействия шквалистых и ураганных ветров прошлых лет, повлекшие слом стволов деревьев)

старого ветролома - 0 % (воздействия сильных ветров прошлых лет, повлекшие наклон более 10 град., изгиб или вывал деревьев)

4. Полнота лесного насаждения после уборки деревьев, подлежащих рубке, составит 0,4

Критическая полнота для данной категории лесных насаждений составляет 0,3

## 5. ЗАКЛЮЧЕНИЕ

С целью предотвращения негативных процессов или снижения ущерба от их воздействия рекомендовано: Состояние данного лесонасаждения неудовлетворительное. Требуется проведение выборочной санитарной рубки леса. Министрству лесного хозяйства РБ необходимо внести изменения в таксационных характеристик в ГИЛ.

Участковое лесничество	Урочище (дача)	Квартал	Выдел	Площадь, га	Вид мероприятия	Площадь, меропрятия, га	Порода	Запас на выдел, КОМ	Крайние сроки проведения
Салаватское сельское		147	40	5,6	ВСП	5,6	Б	65	1 - 4 кв. 2018г.

Ведомость перечета деревьев назначенных в рубку и абрис лесного участка прилагаются (приложение 2 и 3 к Акту)

6. Меры по обеспечению возобновления естеств. возобновление

7. Мероприятия, необходимые для предупреждения повреждения или поражения смежных насаждений Вывозка древесины одновременно с заготовкой. Очистка места рубки от порубочных остатков проводится одновременно с заготовкой древесины. Очистка мест рубок осуществляется укладкой порубочных остатков в кучи, вывозом из леса и с последующим сжиганием в пожаробезопасный период.

Дата проведения обследований 14.06.2017г.

Исполнитель работ по проведению лесопатологических обследований:

ФИО инженер-лесопатолог ЦЗЛ Республики Башкортостан Мухамедьяров Рамиль Розенбергович

Подпись



**Ведомость лесных участков с выявленными несоответствиями таксационным описаниям**

Источник данных	Год проведения лесоустройства	Номер квартала	Номер выдела	Площадь выдела, га	Целевое назначение лесов	Категория защитных лесов	Номер лесопатологического выдела	Площадь лесопатологического выдела, га	Таксационная характеристика										Заложено пробных площадей						
									состав	порода	возраст, лет	средняя высота, м	средний диаметр, см	тип леса	ТУМ	плотота	бонитет	запас, км/га	количество, шт.	общая площадь, га					
ТО	2000	147	40	5,6		леса расп. в лесост.зоне	1	5,6	10Б+ДН	Б	50	18	20	3Л	ТУМ	0,5	2	100				2	0,45	общая площадь, га	
																									ДН
Ф		147	40	5,6	защитн.			5,6	10Б+ДН	Б	65	20	24	С2	ТУМ	0,5	2	110							

ТО – таксационные описания

Ф - фактическая характеристика лесного насаждения

Исполнитель работ по проведению лесопатологических обследований:

ФИО инженер- лесопатолог ЦЗЛ Республики Башкортостан Мухамедьяров Рамиль Розенбергович

Подпись





Примечание – Показатели, не соответствующие таксационному описанию отмечаются «\*»

Исполнитель работ по проведению лесопатологических обследований:

ФИО инженер - лесопатолог ЦЗЛ Республики Башкортостан Мухамедьяров Рамиль Розенбергович  
Дата составления документа 14.08.2017г. Телефон 8 (347) 248-19-91

Подпись



## ВРЕМЕННАЯ ПРОБНАЯ ПЛОЩАДЬ

Субъект РФ: Республика Башкортостан Лесничество (лесопарк): Салаватское.  
Участковое лесничество: ): Салаватское сельское.


Квартал:147 Выдел: 40 Площадь: 5.6 га. Номер очага: Размер пробной  
площади: 2 ленты , общей пл.0,45 га.

Тип леса: ЗЛОС С2. Состав: 10Б+ДН. Возраст: 65 лет. Бонитет: 2. Полнота: 0.5.  
Запас на га: 110. Возобновление: естественное возобновление

**Состояние древостоя:** неудовлетворительное. **Причины повреждения и  
ослабления древостоя:** Трутовик настоящий, морозы.

. Требуется проведение выборочной санитарной рубки.

Площадь СОМ: 5.6 га. Тип очага: . Фаза развития очага: .

Дата: 14.06.17  Мухамедьяров Р. Р., инженер-лесопатолог ЦЗЛ  
Республики Башкортостан



ведомость перечёта деревьев

Порода:	БЕРЕЗА		кв	147	выд	40	пр.площадь	0.45							
Ступени	Количество деревьев по категориям состояния, шт.													Всего деревьев	
толщин														толщины	
см											ветровал,			шт.	в т.ч. подлежат рубке, шт
											бурелом				
	I	II	III	IV		V		VI			НЗ	З	О		
	2	3	4	5	6	7	8	9	10	11	12	13	14	15	16
8														0	0
12	6													6	0
16	10	3				1				1				15	2
20	15	4	1			1				1				22	2
24	29	6	1	1		1				1				39	2
28	21	3		1		1								26	1
32	2	0				1				1	0			4	2
36 и более				0							0			0	0
кубомасса	33.7	6.1	0.7	1.1	0.0	2.4	0.0	0.0	0.0	1.7	0.0	0.0	0.0	45.7	4.1
Итого, %	73.8	13.4	1.6	2.3	0.0	5.1	0.0	0.0	0.0	3.8	0.0	0.0	0.0	100.0	9.1
Шт.	83	16	2	2	0	5	0	0	0	4	0	0	0	112	9

Порода: Дуб

Ступени	Количество деревьев по категориям состояния, шт.													Всего деревьев	
толщин														толщины	
см											ветровал,			шт.	в т.ч. подлежат рубке, шт
											бурелом				
	I	II	III	IV		V		VI			НЗ	З	О		
	2	3	4	5	6	7	8	9	10	11	12	13	14	15	16
8														0	0
12														0	0
16						0								0	0
20	1	1								1				3	1
24	2	1								1				4	1
28	2										0			2	0
32											0			0	0
36 и более											0			0	0
кубомасса	2.5	0.8	0.0	0.0	0.0	0.0	0.0	0.0	0.0	0.8	0.0	0.0	0.0	4.0	0.8
Итого, %	62.5	18.8	0.0	0.0	0.0	0.0	0.0	0.0	0.0	18.8	0.0	0.0	0.0	100.0	18.8
Шт.	5	2	0	0	0	0	0	0	0	2	0	0	0	9	2

кубомасса на пробе 49.7

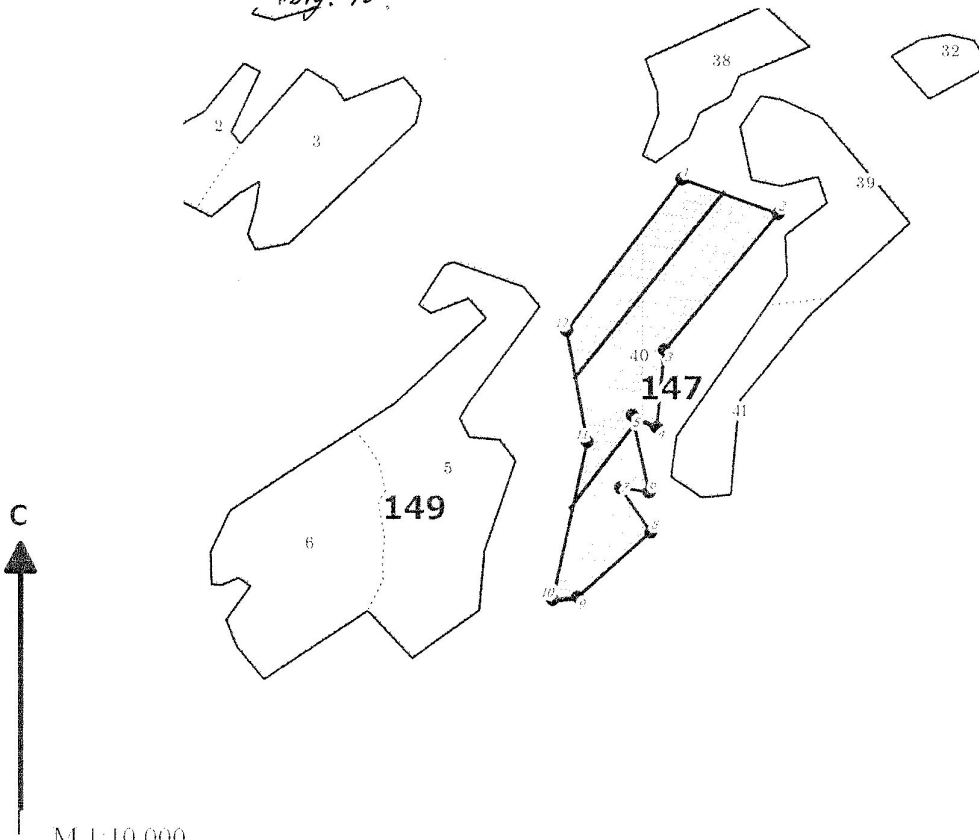
количество деревьев на пробе	шт
	121

процент выборки 9.1

Абрис участка

Лесничество: Салаватское  
Участковое лесничество: Салаватское сельское  
Вид СОМ: ВСР. Квартал: 147. Площадь: 5,6 га

*2019. 10.*



М 1:10 000

№ выдела	Ленты круговой площадки передела				
	№ ленты от выдела	длина м	ширина м	радиус м	Площадь га
40	1	300	10		0,3
	2	150	10		0,15

Номера точек	Координаты	Рубка ширины	Длина м	Номера точек	Координаты	Рубка ширины	Длина м	Номера точек	Координаты	Рубка ширины	Длина м
1-2	603 76 32'	149	7-8	603 34 26'	78						
2-3	603 40 19'	257	8-9	603 48 28'	143						
3-4	603 05 46'	114	9-10	603 83 08'	37						
4-5	603 63 46'	40	10-11	603 12 27'	256						
5-6	603 12 20'	118	11-12	603 10 27'	165						
6-7	603 81 40'	42	12-1	603 37 47'	275						

Условные обозначения: кварталы, выдела, ДН выдел, поворотные точки, лента, промеры

Исполнитель работ по проведению лесопатологического обследования  
 ФИО Мухамедьяров Р.Р. инженер-лесопатолог ЦЗЛ Респ. Башкортостан  
 ФИО \_\_\_\_\_  
 Дата составления документа 14.06.2017 Телефон 347 0248-19-91

Подпись