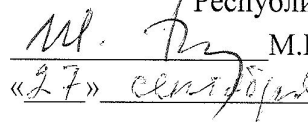


УТВЕРЖДАЮ:

Заместитель министра  
Министерства лесного хозяйства  
Республики Башкортостан

 М.И. Шарафутдинов  
«27» сентября 2017 г.

Акт 777

## лесопатологического обследования

лесных насаждений Зилаирского лесничества (лесопарка)Республики Башкортостан (субъект РФ)Способ лесопатологического обследования: 1. Визуальный 2. Инструментальный 

## Место проведения

Участковое лесничество	Урочище (дача)	Квартал (кварталы)	Выдел (выделы)	Площадь, га
Юлдыбаевское		11	11	31,0

Лесопатологическое обследование проведено на общей площади 31,0 га.


## 2. Инструментальное обследование лесного участка

1. Фактическая таксационная характеристика лесного насаждения соответствует (не соответствует) (нужное подчеркнуть) таксационному описанию. Причины несоответствия: Устаревшие материалы лесоустройства 2006 год

Ведомость лесных участков с выявленными несоответствиями таксационным описаниям приведена в приложении 1 к Акту.

2. Состояние насаждений: с нарушенной устойчивостью    
 с утраченной устойчивостью

причины повреждения: бактериальное заболевание березы

В том числе:

заселено (отработано) стволовыми вредителями

Вид вредителя	Порода	Встречаемость (% заселённых деревьев)	Степень заселения лесного насаждения (слабая, средняя, сильная)
-	-	-	-
-	-	-	-
-	-	-	-

Повреждено огнём

Вид пожара	Порода	Состояние корневых лап		Состояние корневой шейки		Подсушивание луба	
		процент повреждённых огнём корней	процент деревьев с данным повреждением	ожог корневой шейки по окружности (1/4; 2/4;3/4;более 3/4)	процент деревьев с данным повреждением	по окружности (1/4; 2/4;3/4;более 3/4)	процент деревьев с данным повреждением
-	-	-	-	-	-	-	-
-	-	-	-	-	-	-	-
-	-	-	-	-	-	-	-

Поражено болезнями

Вид болезни	Порода	Встречаемость (% поражённых деревьев)	Степень поражения лесного насаждения (слабая, средняя, сильная)
Бактериальное заболевание березы	Б	25	средняя
-	-	-	-

3. Выборке подлежит 8,4 % деревьев,

в том числе:

ослабленных \_\_\_\_\_ % (причины назначения) \_\_\_\_\_

сильно ослабленных \_\_\_\_\_ % (причины назначения) \_\_\_\_\_

усыхающих \_\_\_\_\_ % (причины назначения)

свежего сухостоя 5,4 %,



**Ведомость лесных участков с выявленными несоответствиями таксационным описаниям**

Источник данных	Год проведения лесосурьейства	Номер квартала	Номер выдела	Площадь выдела, га	Целевое назначение лесов	Категория защитных лесов	Номер лесопатологического выдела	Площадь лесопатологического выдела, га	Таксационная характеристика										Заложено пробных площадей	
									состав	попуда	возраст, лет	средняя высота, м	средний диаметр, см	тип леса	ТУМ	полнота	бонитет	запас, км/га	количество, шт.	общая площадь, га
ТО	2006	11	11	31,0	Защ	ОЗУ			31,0	8Б2Ос	Б	75	21	24	Спк	0,8	3	200	4	3,09
							Ос			20	22									
Ф		11	11	31,0						8Б2Ос	Б	85	21	26		0,8	3	210		
										Ос			20	26						

ТО – таксационные описания

Ф - фактическая характеристика лесного насаждения

Исполнитель работ по проведению лесопатологических обследований:

ФИО Воробьев Е.А. инженер лесопатолог ЦЗЛ Республики Башкортостан Подпись 

### Результаты проведения лесопатологических обследований лесных насаждений за сентябрь 2017 г.

Субъект Российской Федерации Республика Башкортостан (месяц) Зилаирское  
 Участковое лесничество Юлдыбаевское Лесничество (лесопарк) Зилаирское  
 Урочище (лесная дача) \_\_\_\_\_

Номер квартала	Номер выдела	Площадь выдела, га	Целевое назначение лесов	Категория защитных лесов	Номер лесопатологического выдела	Площадь лесопатологического выдела, га	Таксационная характеристика лесного насаждения										Число деревьев на пробе, шт.	Распределение деревьев по категориям состояния, % от запаса										Признаки повреждения деревьев	Доля поврежденных деревьев, %	Причина ослабления, повреждения	Подожит рубке, %	Рекомендуемые мероприятия									
							состав	попорода	возраст	средняя высота, м	средний диаметр, см	тип леса	полнота	бонитет	запас, куб. м/га	без признаков ослабления		ослабленные	сильно ослабленные	усыхающие	свежий сухой	старый сухой	свежий ветровал	старый ветровал	свежий бурелом	старый бурелом	вид					площадь, га									
11	11	31	3	150	1	31	8	8	85*	21	26	*	12	13	14	15	16	17	18	19	20	21	22	23	24	25	26	27	27	29	30	31	32	33	31,0	ВСП					
							2	0		20	26	*	26	Снк	0,8	3	210*	1120	75	9	5	2	6	3	0	0	0	0	0	0	806	25	391	8							
							0	0										251	100	0	0	0	0	0	0	0	0	0	0	0	0	0	0	0	0	0	0	0	0		

Примечание – Показатели, не соответствующие таксационному описанию отмечаются «\*»  
 Исполнитель работ по проведению лесопатологических обследований:

ФИО Воробьев Е. А. Подпись  инженер-лесопатолог ЦЗЛ Республики Башкортостан

Дата составления документа 20.09 2017 г. Телефон 8 (347) 248-19-91


**Ведомость перечета деревьев назначенных в рубку**

## ВРЕМЕННАЯ ПРОБНАЯ ПЛОЩАДЬ № 1

Субъект Российской Федерации Республика Башкортостан  
Лесничество (лесопарк) Зилаирское Квартал 11 Выдел 11  
Площадь 31,0 га,  
Номер очага вредных организмов \_\_\_\_\_ Размер пробной площади 3,09 га  
Таксационная характеристика:  
Тип леса Снк Состав 8Б2Ос Возраст 85 Бонитет 3  
Полнота 0,8 Запас на га 210 Возобновление Естественное  
Время и причина ослабления лесного насаждения бактериальное заболевание березы

Тип очага вредных организмов: эпизодический, хронический (подчеркнуть)  
Фаза развития очага вредных организмов: начальная, нарастания численности, собственно вспышка, кризис (подчеркнуть)  
Состояние лесного насаждения, намечаемые мероприятия неудовлетворительное, выборочная санитарная рубка

Исполнитель работ по проведению лесопатологических обследований:

ФИО Воробьев Е. А. Подпись  инженер-лесопатолог ЦЗЛ Республики Башкортостан

Дата составления документа 20.09. 2017 г. Телефон 8 (347) 248-19-91

## Ведомость перече́та дере́вьев

Порода: Береза

Ступени толщины, см	Количество деревьев по категориям состояния, шт.													Всего деревьев по ступеням толщины	
	I	II	III	IV		V		VI			ветровал, бурелом			шт.	в т.ч. подлежат рубке, %
				НЗ	З	НЗ	З	НЗ	З	О	НЗ	З	О		
1	2	3	4	5	6	7	8	9	10	11	12	13	14	15	16
12															
16	34	12	8	7		3		4						68	7
20	68	18	17	8		15		10						136	25
24	186	31	12	5		25		15						274	40
28	326	42	22	11		26		10						437	36
32	182	8	5	3		5		2						205	7
36															
40															
44															
Кубомасса	387.4	44.7	24.4	12.5		30.1		15.0						514.1	45.1
Итого, %	59.9	6.9	3.8	1.9		4.7		2.3						79.5	7.0
Итого, шт	796	111	64	34		74		41						1120	115

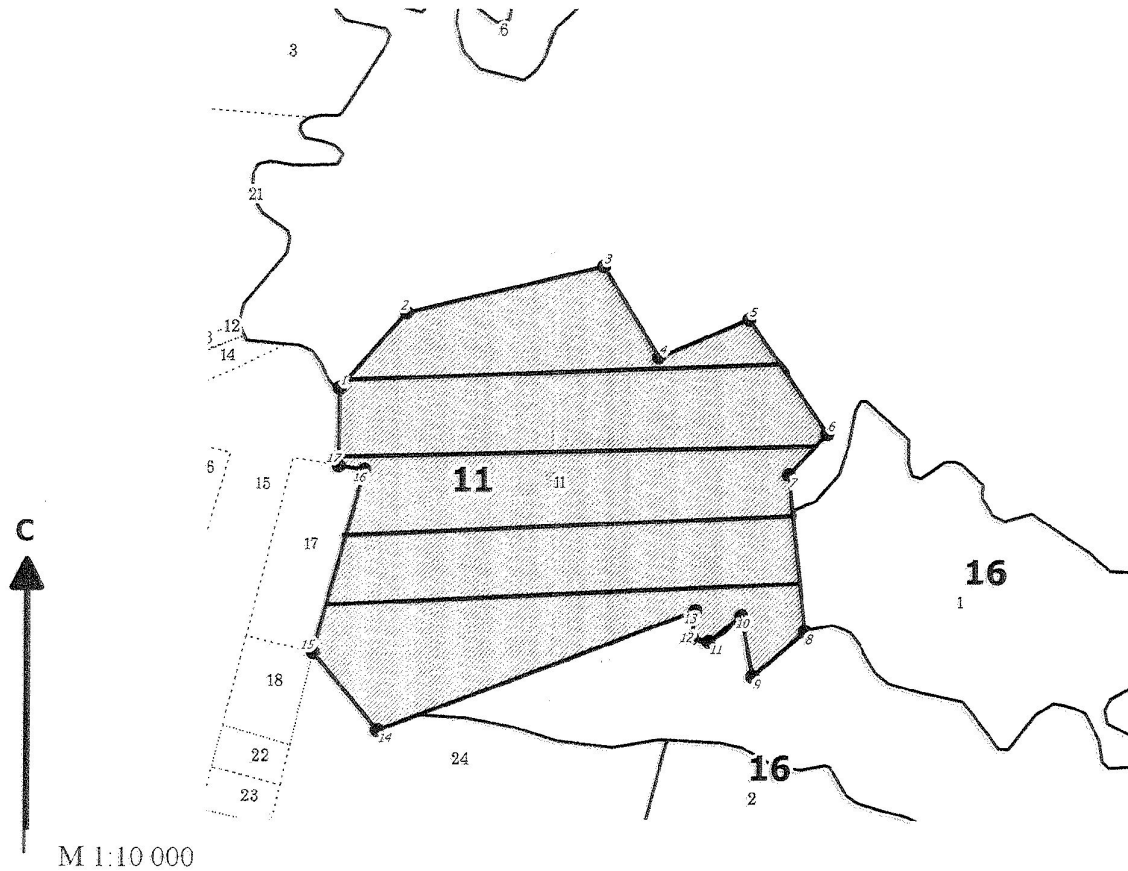
Порода: Осина

Ступени толщины, см	Количество деревьев по категориям состояния, шт.													Всего деревьев по ступеням толщины	
	I	II	III	IV		V		VI			ветровал, бурелом			шт.	в т.ч. подлежат рубке, %
				НЗ	З	НЗ	З	НЗ	З	О	НЗ	З	О		
1	2	3	4	5	6	7	8	9	10	11	12	13	14	15	16
16	11													11	
20	46													46	
24	57													57	
28	80													80	
32	57													57	
36															
40															
Кубомасса	132.7													132.7	
Итого, %	20.5													20.5	
Итого, шт	251													251	

Примечание: НЗ – незаселенное, З – заселенное, О – отработанные вредителями

Абрис участка

Лесничество: Зилаирское  
Участковое лесничество: Юлдыбаевское  
Вид СОМ: ВСР. Площадь: 31,0 га



№ выдела	Ленты (круговой площадки) перечета				
	№ ленты (площадки)	длина, м	ширина, м	радиус, м	Площадь, га
11	1	580	10		0,58
	2	620	15		0,93
	3	620	15		0,93
	4	650	10		0,65

Номера точек	Координаты	Румбы линий	Длина, м	Номера точек	Координаты	Румбы линий	Длина, м	Номера точек	Координаты	Румбы линий	Длина, м
1-2		СВ 41°44'	145	10-11		ЮЗ 52°07'	60				
2-3		СВ 76°49'	292	11-12		СЗ 76°09'	25				
3-4		ЮВ 31°47'	153	12-13		СВ 08°02'	38				
4-5		СВ 67°17'	141	13-14		ЮЗ 69°29'	491				
5-6		ЮВ 34°50'	198	14-15		СЗ 40°07'	145				
6-7		ЮЗ 43°04'	81	15-16		СВ 15°46'	272				
7-8		ЮВ 06°02'	226	16-17		СЗ 89°43'	38				
8-9		ЮЗ 49°40'	99	17-18		СВ 00°36'	111				
9-10		СЗ 10°35'	88								

Условные обозначения:   
 кварталы   
 ЛП выдел   
 поворотные точки   
 лента   
 выдела   
 промеры

Исполнитель работ по проведению лесопатологического обследования:

ФИО Воробьев Е.А., инженер-лесопатолог ЦЗЛ Респ. Башкортостан

Подпись

ФИО \_\_\_\_\_

Подпись \_\_\_\_\_

Дата составления документа 20.09.17

Телефон (347)248-19-91